

Gorlice dn.29.07.2016.r.

**PRZEDSIĘBIORSTWO USŁUG GEODEZYJNYCH S.C.**

Alicja Bugno i Robert Woźniński  
ul. Kopernika 10, 38-300 Gorlice  
tel. 18 35 35 288 email geogorlice@gmail.com

**Starosta Łęczycki**  
ul. Tadeusza Kościuszki 1  
99-100 Łęczyca

**WNIOSEK**

**o zamieszczenie informacji na stronach internetowych Biuletynu Informacji Publicznej oraz na tablicy ogłoszeń starostwa powiatowego**

Zgodnie z art.39 ustawy Prawo geodezyjne i kartograficzne z 15 maja 2015r.(tj. Dz. U 2015r , poz.520 z późniejszymi zmianami) oraz par.38 ust.1 Rozporządzenia Ministra Rozwoju Regionalnego i Budownictwa z 29 marca 2001r. w sprawie ewidencji gruntów i budynków (Dz.U. z 2015r. poz.542) oraz Rozporządzenie Ministra Administracji i Cyfryzacji z dnia 06 listopada 2015r. zmieniające rozporządzenie w sprawie ewidencji gruntów i budynków (Dz.U. z 2015 poz.2109) i zgłoszenia pracy geodezyjnej Id. GKN.6642.1.733.2016 do wykonania prac geodezyjnych związanych z modernizacją ewidencji gruntów i budynków w obrębach ewidencyjnych :0014- Krzyszkowice, 0024-Piekary Michałów, gmina Piątek

**zwracam się**

o zamieszczenie na stronach internetowych Biuletynu Informacji Publicznej oraz na tablicy ogłoszeń starostwa powiatowego, przez okres co najmniej 14 dni, *Zawiadomienia o czynnościach związanych z ustaleniem przebiegu granic działek ewidencyjnych, o którym mowa w §38 ust.1-2 ww. rozporządzenia.*

**Uzasadnienie**

O czynnościach podjętych w celu ustalenia przebiegu granic działek wykonawca prac geodezyjnych, zawiadamia właścicieli, użytkowników wieczystych oraz osoby władające tymi działkami. W przypadku, gdy powyższe osoby nie są znane lub nie jest znane ich miejsce zamieszkania, na wniosek wykonawcy Starosta zamieszcza *Zawiadomienia o czynnościach związanych z ustaleniem przebiegu granic działek ewidencyjnych*, na stronach internetowych Biuletynu Informacji Publicznej oraz na tablicy ogłoszeń starostwa powiatowego przez okres co najmniej 14 dni, z tym że ostatni dzień tego okresu powinien nastąpić nie później niż 8 dni przed wyznaczonym terminem rozpoczęcia czynności podjętych w celu ustalenia przebiegu granic działek ewidencyjnych.

ALICJA BUGNO  
GEODETA UPRAWNIONY  
Uprawnienie nr 13668  
38-300 Gorlice, ul. Sokołowska 24  
.....tel. (+18) 35 35 288, +500 058-573

podpis geodety

Załącznik:

1. Zawiadomienia o czynnościach ustalenia przebiegu granic działek ewidencyjnych

Gorlice, 29.07.2016r.

**PRZEDSIĘBIORSTWO USŁUG GEODEZYJNYCH S.C.**  
**Alicja Bugno i Robert Woźński**  
**ul. Kopernika 10, 38-300 Gorlice**  
**tel. 18 35 35 288**

ADAMIAK MIROSLAWA

## **ZAWIADOMIENIE**

**o czynnościach ustalenia przebiegu granic działek ewidencyjnych**

W związku z pracami geodezyjnymi w zakresie ustalenia granic działek ewidencyjnych, będącymi częścią zleconej przez Starostwo Powiatowe w Łęczycy modernizacji ewidencji gruntów i budynków dla obrębów: Krzyszkowice, Piekary-Michałówka; działając na podstawie:

- §38 i §39 rozporządzenia Ministra Rozwoju Regionalnego i Budownictwa z dn. 29.03.2001r. w sprawie ewidencji gruntów i budynków (t. j. Dz.U. z 2015r. poz. 542 z późn. zm.),
- zgłoszenia roboty geodezyjnej z dn. 30.06.2016r. (GKN.6642.1.733.2016)

uprzejmie zawiadamiam Pana (Panią), że:

**dnia 26.08.2016 o godz. 14.00**  
**na działce ewidencyjnej nr:29 w obrębie Piekary**

nastąpi rozpoczęcie czynności związanych z ustaleniem granic działki ewidencyjnej oznaczonej numerem:28/2 położonej w obrębie ewidencyjnym Piekary-Michałówka, stanowiącymi przedmiot Pana (Pani) własności (władania), dla której Sąd Rejonowy w Łęczycy prowadzi KW numer: (brak informacji o numerze KW).

**Proszę o stawienie się w wyznaczonym dniu i godzinie**

**na działce ewidencyjnej nr :29 w obrębie Piekary (przy budynku nr 4)**

W interesie Pana (Pani) jest udział w tych czynnościach w oznaczonym terminie, osobiście lub przez swojego przedstawiciela.

Osoby biorące udział w czynnościach ustalenia granic powinny posiadać przy sobie dokument tożsamości, a w przypadku występowania w charakterze przedstawiciela – **pisemne pełnomocnictwo (wzór na odwrocie)** – także w przypadku współmałżonków, współużytkowników wieczystych. Dokument świadczący o pełnomocnictwie jednorazowym zostanie dołączony do protokołu ustalenia granic.

W przypadku posiadania dokumentów, które mogą być pomocne przy czynnościach przyjęcia i ustalenia granic (dokumentacja geodezyjna i prawna np. numer KW, AN, postanowienia sądowe) należy dokumenty te okazać geodecie dokonującemu ww. czynności.

W przypadku wiedzy co do istniejących w terenie znaków granicznych (np. kamień, pał, rura) wskazane jest je odszukać i okazać geodecie dokonującemu ww. czynności.

W przypadku współwłasności, współużytkowania wieczystego, małżeńskiej wspólności ustawowej – uczestnikami postępowania są wszystkie podmioty.

Zgodnie z art. 39 ust. 3 oraz art. 32 ust. 3 ustawy z dnia 17.05.1989r. Prawo Geodezyjne i Kartograficzne (t. j. Dz.U. z 2015r. poz. 520 z późn. zm.) nieusprawiedliwione niestawiennictwo stron nie wstrzymuje czynności geodety.

*mgr inż. Robert Woźński*  
Geodeta Uprawniony Nr 8645  
ul. 11 Listopada 24  
38-300 Gorlice  
tel. praca 18 35 35 288, 0 502 659 744

Gorlice, 29.07.2016r.

**PRZEDSIĘBIORSTWO USŁUG GEODEZYJNYCH S.C.**  
**Alicja Bugno i Robert Woiński**  
**ul. Kopernika 10, 38-300 Gorlice**  
**tel. 18 35 35 288**

BANASIAK MARZENA

### **ZAWIADOMIENIE**

**o czynnościach ustalenia przebiegu granic działek ewidencyjnych**

W związku z pracami geodezyjnymi w zakresie ustalenia granic działek ewidencyjnych, będącymi częścią zleconej przez Starostwo Powiatowe w Łęczycy modernizacji ewidencji gruntów i budynków dla obrębów: Krzyszkowice, Piekary-Michałówka; działając na podstawie:

- §38 i §39 rozporządzenia Ministra Rozwoju Regionalnego i Budownictwa z dn. 29.03.2001r. w sprawie ewidencji gruntów i budynków (t. j. Dz.U. z 2015r. poz. 542 z późn. zm.),
- zgłoszenia roboty geodezyjnej z dn. 30.06.2016r. (GKN.6642.1.733.2016)

uprzejmie zawiadamiam Pana (Panią), że:

**dnia 29.08.2016 o godz. 11.00**  
**na działce ewidencyjnej nr:338 w obrębie Piekary**

nastąpi rozpoczęcie czynności związanych z ustaleniem granic działki ewidencyjnej oznaczonej numerem:274 położonej w obrębie ewidencyjnym Piekary-Michałówka, stanowiącymi przedmiot Pana (Pani) własności (władania), dla której Sąd Rejonowy w Łęczycy prowadzi KW numer: KW 32971.

**Proszę o stawienie się w wyznaczonym dniu i godzinie**

**na działce ewidencyjnej nr :338 w obrębie Piekary (na łąkach przy granicy z Orenicami)**

W interesie Pana (Pani) jest udział w tych czynnościach w oznaczonym terminie, osobiście lub przez swojego przedstawiciela.

Osoby biorące udział w czynnościach ustalenia granic powinny posiadać przy sobie dokument tożsamości, a w przypadku występowania w charakterze przedstawiciela – **pisemne pełnomocnictwo (wzór na odwrocie)** – także w przypadku współmałżonków, współużytkowników wieczystych. Dokument świadczący o pełnomocnictwie jednorazowym zostanie dołączony do protokołu ustalenia granic.

W przypadku posiadania dokumentów, które mogą być pomocne przy czynnościach przyjęcia i ustalenia granic (dokumentacja geodezyjna i prawna np. numer KW, AN, postanowienia sądowe) należy dokumenty te okazać geodecie dokonującemu ww. czynności.

W przypadku wiedzy co do istniejących w terenie znaków granicznych (np. kamień, pał, rura) wskazane jest je odszukać i okazać geodecie dokonującemu ww. czynności.

W przypadku współwłasności, współużytkowania wieczystego, małżeńskiej wspólności ustawowej – uczestnikami postępowania są wszystkie podmioty.

Zgodnie z art. 39 ust. 3 oraz art. 32 ust. 3 ustawy z dnia 17.05.1989r. Prawo Geodezyjne i Kartograficzne (t. j. Dz.U. z 2015r. poz. 520 z późn. zm.) nieusprawiedliwione niestawiennictwo stron nie wstrzymuje czynności geodety.

*mgr inż. Robert Woiński*  
Geodeta Uprawniony Nr 8645  
ul. 11 Listopada 24  
38-300 Gorlice  
tel. prac 18 35 35 288, 0 502 659 744

Gorlice, 29.07.2016r.

**PRZEDSIĘBIORSTWO USŁUG GEODEZYJNYCH S.C.**  
Alicja Bugno i Robert Woźński  
ul. Kopernika 10, 38-300 Gorlice  
tel. 18 35 35 288

BANASIAK MARZENA

## **ZAWIADOMIENIE**

**o czynnościach ustalenia przebiegu granic działek ewidencyjnych**

W związku z pracami geodezyjnymi w zakresie ustalenia granic działek ewidencyjnych, będącymi częścią zleconej przez Starostwo Powiatowe w Łęczycy modernizacji ewidencji gruntów i budynków dla obrębów: Krzyszkowice, Piekary-Michałówka; działając na podstawie:

- §38 i §39 rozporządzenia Ministra Rozwoju Regionalnego i Budownictwa z dn. 29.03.2001r. w sprawie ewidencji gruntów i budynków (t. j. Dz.U. z 2015r. poz. 542 z późn. zm.),
- zgłoszenia roboty geodezyjnej z dn. 30.06.2016r. (GKN.6642.1.733.2016)

uprzejmie zawiadamiam Pana (Panią), że:

**dnia 29.08.2016 o godz. 13.00**  
**na działce ewidencyjnej nr:329 w obrębie Piekary**

nastąpi rozpoczęcie czynności związanych z ustaleniem granic działki ewidencyjnej oznaczonej numerem:274 położonej w obrębie ewidencyjnym Piekary-Michałówka, stanowiącymi przedmiot Pana (Pani) własności (władania), dla której Sąd Rejonowy w Łęczycy prowadzi KW numer: KW 32971.

### **Proszę o stawienie się w wyznaczonym dniu i godzinie**

#### **na działce ewidencyjnej nr :329 w obrębie Piekary (na łąkach przy granicy z Orenicami)**

W interesie Pana (Pani) jest udział w tych czynnościach w oznaczonym terminie, osobiście lub przez swojego przedstawiciela.

Osoby biorące udział w czynnościach ustalenia granic powinny posiadać przy sobie dokument tożsamości, a w przypadku występowania w charakterze przedstawiciela – **pisemne pełnomocnictwo (wzór na odwrocie)** – także w przypadku współmałżonków, współużytkowników wieczystych. Dokument świadczący o pełnomocnictwie jednorazowym zostanie dołączony do protokołu ustalenia granic.

W przypadku posiadania dokumentów, które mogą być pomocne przy czynnościach przyjęcia i ustalenia granic (dokumentacja geodezyjna i prawna np. numer KW, AN, postanowienia sądowe) należy dokumenty te okazać geodecie dokonującemu ww. czynności.

W przypadku wiedzy co do istniejących w terenie znaków granicznych (np. kamień, pał, rura) wskazane jest je odszukać i okazać geodecie dokonującemu ww. czynności.

W przypadku współwłasności, współużytkowania wieczystego, małżeńskiej wspólności ustawowej – uczestnikami postępowania są wszystkie podmioty.

Zgodnie z art. 39 ust. 3 oraz art. 32 ust. 3 ustawy z dnia 17.05.1989r. Prawo Geodezyjne i Kartograficzne (t. j. Dz.U. z 2015r. poz. 520 z późn. zm.) nieusprawiedliwione niestawiennictwo stron nie wstrzymuje czynności geodety.

mgr inż. Robert Woźński  
Geodeta Uprawniony Nr 8645  
ul. 11 Listopada 24  
38-300 Gorlice  
tel. praca (018) 35 35 288, 0502 659 744

Gorlice, 29.07.2016r.

**PRZEDSIĘBIORSTWO USŁUG GEODEZYJNYCH S.C.**  
Alicja Bugno i Robert Woiński  
ul. Kopernika 10, 38-300 Gorlice  
tel. 18 35 35 288

BANASIAK MARZENA

### ZAWIADOMIENIE

#### o czynnościach ustalenia przebiegu granic działek ewidencyjnych

W związku z pracami geodezyjnymi w zakresie ustalenia granic działek ewidencyjnych, będącymi częścią zleconej przez Starostwo Powiatowe w Łęczycy modernizacji ewidencji gruntów i budynków dla obrębów: Krzyszkowice, Piekary-Michałówka; działając na podstawie:

- §38 i §39 rozporządzenia Ministra Rozwoju Regionalnego i Budownictwa z dn. 29.03.2001r. w sprawie ewidencji gruntów i budynków (t. j. Dz.U. z 2015r. poz. 542 z późn. zm.),
- zgłoszenia roboty geodezyjnej z dn. 30.06.2016r. (GKN.6642.1.733.2016)

uprzejmie zawiadamiam Pana (Panią), że:

**dnia 30.08.2016 o godz. 9.00**

**na działce ewidencyjnej nr:275 w obrębie Piekary**

nastąpi rozpoczęcie czynności związanych z ustaleniem granic działki ewidencyjnej oznaczonej numerem:274 położonej w obrębie ewidencyjnym Piekary-Michałówka, stanowiącymi przedmiot Pana (Pani) własności (władania), dla której Sąd Rejonowy w Łęczycy prowadzi KW numer: KW 32971.

#### Proszę o stawienie się w wyznaczonym dniu i godzinie

#### na działce ewidencyjnej nr :275 w obrębie Piekary (na łąkach nad rzeką Moszczenica)

W interesie Pana (Pani) jest udział w tych czynnościach w oznaczonym terminie, osobiście lub przez swojego przedstawiciela.

Osoby biorące udział w czynnościach ustalenia granic powinny posiadać przy sobie dokument tożsamości, a w przypadku występowania w charakterze przedstawiciela – **pisemne pełnomocnictwo (wzór na odwrocie)** – także w przypadku współmałżonków, współużytkowników wieczystych. Dokument świadczący o pełnomocnictwie jednorazowym zostanie dołączony do protokołu ustalenia granic.

W przypadku posiadania dokumentów, które mogą być pomocne przy czynnościach przyjęcia i ustalenia granic (dokumentacja geodezyjna i prawna np. numer KW, AN, postanowienia sądowe) należy dokumenty te okazać geodecie dokonującemu ww. czynności.

W przypadku wiedzy co do istniejących w terenie znaków granicznych (np. kamień, pał, rura) wskazane jest je odszukać i okazać geodecie dokonującemu ww. czynności.

W przypadku współwłasności, współużytkowania wieczystego, małżeńskiej wspólności ustawowej – uczestnikami postępowania są wszystkie podmioty.

Zgodnie z art. 39 ust. 3 oraz art. 32 ust. 3 ustawy z dnia 17.05.1989r. Prawo Geodezyjne i Kartograficzne (t. j. Dz.U. z 2015r. poz. 520 z późn. zm.) nieusprawiedliwione niestawiennictwo stron nie wstrzymuje czynności geodety.

*mgr inż. Robert Woiński*  
Geodeta Uprawniony Nr 8645  
ul. 11 Listopada 24  
38-300 Gorlice  
tel. prac. (018) 35 35 288, 502 659 744

Gorlice, 29.07.2016r.

**PRZEDSIĘBIORSTWO USŁUG GEODEZYJNYCH S.C.**  
Alicja Bugno i Robert Woźniński  
ul. Kopernika 10, 38-300 Gorlice  
tel. 18 35 35 288

BARYLSKI STEFAN  
MORAKÓW  
99-122 GÓRA ŚW. MAŁGORZATY

### **ZAWIADOMIENIE**

#### **o czynnościach ustalenia przebiegu granic działek ewidencyjnych**

W związku z pracami geodezyjnymi w zakresie ustalenia granic działek ewidencyjnych, będącymi częścią zleconej przez Starostwo Powiatowe w Łęczycy modernizacji ewidencji gruntów i budynków dla obrębów: Krzyszkowice, Piekary-Michałówka; działając na podstawie:

- §38 i §39 rozporządzenia Ministra Rozwoju Regionalnego i Budownictwa z dn. 29.03.2001r. w sprawie ewidencji gruntów i budynków (t. j. Dz.U. z 2015r. poz. 542 z późn. zm.),
- zgłoszenia roboty geodezyjnej z dn. 30.06.2016r. (GKN.6642.1.733.2016)

uprzejmie zawiadamiam Pana (Panią), że:

**dnia 31.08.2016 o godz. 12.00  
na działce ewidencyjnej nr:258 w obrębie Piekary**

nastąpi rozpoczęcie czynności związanych z ustaleniem granic działki ewidencyjnej oznaczonej numerem:259 położonej w obrębie ewidencyjnym Piekary-Michałówka, stanowiącymi przedmiot Pana (Pani) własności (władania), dla której Sąd Rejonowy w Łęczycy prowadzi KW numer: (brak informacji o numerze KW).

#### **Proszę o stawienie się w wyznaczonym dniu i godzinie**

**na działce ewidencyjnej nr :258 w obrębie Piekary (na łakach nad rzeką Moszczenica)**

W interesie Pana (Pani) jest udział w tych czynnościach w oznaczonym terminie, osobiście lub przez swojego przedstawiciela.

Osoby biorące udział w czynnościach ustalenia granic powinny posiadać przy sobie dokument tożsamości, a w przypadku występowania w charakterze przedstawiciela – **pisemne pełnomocnictwo (wzór na odwrocie)** – także w przypadku współmałżonków, współużytkowników wieczystych. Dokument świadczący o pełnomocnictwie jednorazowym zostanie dołączony do protokołu ustalenia granic.

W przypadku posiadania dokumentów, które mogą być pomocne przy czynnościach przyjęcia i ustalenia granic (dokumentacja geodezyjna i prawna np. numer KW, AN, postanowienia sądowe) należy dokumenty te okazać geodecie dokonującemu ww. czynności.

W przypadku wiedzy co do istniejących w terenie znaków granicznych (np. kamień, pał, rura) wskazane jest je odszukać i okazać geodecie dokonującemu ww. czynności.

W przypadku współwłasności, współużytkowania wieczystego, małżeńskiej wspólności ustawowej – uczestnikami postępowania są wszystkie podmioty.

Zgodnie z art. 39 ust. 3 oraz art. 32 ust. 3 ustawy z dnia 17.05.1989r. Prawo Geodezyjne i Kartograficzne (t. j. Dz.U. z 2015r. poz. 520 z późn. zm.) nieusprawiedliwione niestawiennictwo stron nie wstrzymuje czynności geodety.

mgr inż. Robert Woźniński  
Geodeta Uprawniony Nr 8645  
ul. 11 Listopada 24  
38-300 Gorlice  
tel. praca (018) 35 35 288, 0 502 659 744

Gorlice, 29.07.2016r.

**PRZEDSIĘBIORSTWO USŁUG GEODEZYJNYCH S.C.**  
**Alicja Bugno i Robert Woiński**  
**ul. Kopernika 10, 38-300 Gorlice**  
**tel. 18 35 35 288**

BEDNARSKA HALINA

### **ZAWIADOMIENIE**

**o czynnościach ustalenia przebiegu granic działek ewidencyjnych**

W związku z pracami geodezyjnymi w zakresie ustalenia granic działek ewidencyjnych, będącymi częścią zleconej przez Starostwo Powiatowe w Łęczycy modernizacji ewidencji gruntów i budynków dla obrębów: Krzyszkowice, Piekary-Michałówka; działając na podstawie:

- §38 i §39 rozporządzenia Ministra Rozwoju Regionalnego i Budownictwa z dn. 29.03.2001r. w sprawie ewidencji gruntów i budynków (t. j. Dz.U. z 2015r. poz. 542 z późn. zm.),
- zgłoszenia roboty geodezyjnej z dn. 30.06.2016r. (GKN.6642.1.733.2016)

uprzejmie zawiadamiam Pana (Panią), że:

**dnia 25.08.2016 o godz. 12.00**  
**na działce ewidencyjnej nr:48 w obrębie Piekary**

nastąpi rozpoczęcie czynności związanych z ustaleniem granic działki ewidencyjnej oznaczonej numerem:49 położonej w obrębie ewidencyjnym **Piekary-Michałówka**, stanowiącymi przedmiot Pana (Pani) własności (władania), dla której Sąd Rejonowy w Łęczycy prowadzi KW numer: (brak informacji o numerze KW).

**Proszę o stawienie się w wyznaczonym dniu i godzinie**  
**na działce ewidencyjnej nr :48 w obrębie Piekary (przy budynku nr 9)**

W interesie Pana (Pani) jest udział w tych czynnościach w oznaczonym terminie, osobiście lub przez swojego przedstawiciela.

Osoby biorące udział w czynnościach ustalenia granic powinny posiadać przy sobie dokument tożsamości, a w przypadku występowania w charakterze przedstawiciela – **pisemne pełnomocnictwo (wzór na odwrocie)** – także w przypadku współmałżonków, współużytkowników wieczystych. Dokument świadczący o pełnomocnictwie jednorazowym zostanie dołączony do protokołu ustalenia granic.

W przypadku posiadania dokumentów, które mogą być pomocne przy czynnościach przyjęcia i ustalenia granic (dokumentacja geodezyjna i prawna np. numer KW, AN, postanowienia sądowe) należy dokumenty te okazać geodecie dokonującemu ww. czynności.

W przypadku wiedzy co do istniejących w terenie znaków granicznych (np. kamień, pał, rura) wskazane jest je odszukać i okazać geodecie dokonującemu ww. czynności.

W przypadku współwłasności, współużytkowania wieczystego, małżeńskiej wspólności ustawowej – uczestnikami postępowania są wszystkie podmioty.

Zgodnie z art. 39 ust. 3 oraz art. 32 ust. 3 ustawy z dnia 17.05.1989r. Prawo Geodezyjne i Kartograficzne (t. j. Dz.U. z 2015r. poz. 520 z późn. zm.) nieusprawiedliwione niestawiennictwo stron nie wstrzymuje czynności geodety.

*mgr inż. Robert Woiński*  
**Geodeta Uprawniony Nr 8645**  
**ul. 11 Listopada 24**  
**38-300 Gorlice**  
tel. praca (018) 35 35 288, 0 502 659 744

Gorlice, 29.07.2016r.

**PRZEDSIĘBIORSTWO USŁUG GEODEZYJNYCH S.C.**  
Alicja Bugno i Robert Woiński  
ul. Kopernika 10, 38-300 Gorlice  
tel. 18 35 35 288

BEDNARSKA HALINA

## **ZAWIADOMIENIE**

o czynnościach ustalenia przebiegu granic działek ewidencyjnych

W związku z pracami geodezyjnymi w zakresie ustalenia granic działek ewidencyjnych, będącymi częścią zleconej przez Starostwo Powiatowe w Łęczycy modernizacji ewidencji gruntów i budynków dla obrębów: Krzyszkowice, Piekary-Michałówka; działając na podstawie:

- §38 i §39 rozporządzenia Ministra Rozwoju Regionalnego i Budownictwa z dn. 29.03.2001r. w sprawie ewidencji gruntów i budynków (t. j. Dz.U. z 2015r. poz. 542 z późn. zm.),
- zgłoszenia roboty geodezyjnej z dn. 30.06.2016r. (GKN.6642.1.733.2016)

uprzejmie zawiadamiam Pana (Panią), że:

**dnia 26.08.2016 o godz. 9.00**  
**na działce ewidencyjnej nr:12 w obrębie Piekary**

nastąpi rozpoczęcie czynności związanych z ustaleniem granic działki ewidencyjnej oznaczonej numerem:10 położonej w obrębie ewidencyjnym Piekary-Michałówka, stanowiącymi przedmiot Pana (Pani) własności (władania), dla której Sąd Rejonowy w Łęczycy prowadzi KW numer: (brak informacji o numerze KW).

**Proszę o stawienie się w wyznaczonym dniu i godzinie**

**na działce ewidencyjnej nr :12 w obrębie Piekary (przy drodze polnej)**

W interesie Pana (Pani) jest udział w tych czynnościach w oznaczonym terminie, osobiście lub przez swojego przedstawiciela.

Osoby biorące udział w czynnościach ustalenia granic powinny posiadać przy sobie dokument tożsamości, a w przypadku występowania w charakterze przedstawiciela – **pisemne pełnomocnictwo (wzór na odwrocie)** – także w przypadku współmałżonków, współużytkowników wieczystych. Dokument świadczący o pełnomocnictwie jednorazowym zostanie dołączony do protokołu ustalenia granic.

W przypadku posiadania dokumentów, które mogą być pomocne przy czynnościach przyjęcia i ustalenia granic (dokumentacja geodezyjna i prawna np. numer KW, AN, postanowienia sądowe) należy dokumenty te okazać geodecie dokonującemu ww. czynności.

W przypadku wiedzy co do istniejących w terenie znaków granicznych (np. kamień, pał, rura) wskazane jest je odszukać i okazać geodecie dokonującemu ww. czynności.

W przypadku współwłasności, współużytkowania wieczystego, małżeńskiej wspólności ustawowej – uczestnikami postępowania są wszystkie podmioty.

Zgodnie z art. 39 ust. 3 oraz art. 32 ust. 3 ustawy z dnia 17.05.1989r. Prawo Geodezyjne i Kartograficzne (t. j. Dz.U. z 2015r. poz. 520 z późn. zm.) nieusprawiedliwione niestawiennictwo stron nie wstrzymuje czynności geodety.

mgr inż. Robert Woiński  
Geodeta Uprawniony Nr 8645  
ul. 11 Listopada 24  
38-300 Gorlice  
tel. praca (018) 35 35 288, 0 502 659 744



Gorlice, 29.07.2016r.

**PRZEDSIĘBIORSTWO USŁUG GEODEZYJNYCH S.C.**  
Alicja Bugno i Robert Woźński  
ul. Kopernika 10, 38-300 Gorlice  
tel. 18 35 35 288

BEDNARSKA HALINA

### **ZAWIADOMIENIE**

#### **o czynnościach ustalenia przebiegu granic działek ewidencyjnych**

W związku z pracami geodezyjnymi w zakresie ustalenia granic działek ewidencyjnych, będącymi częścią zleconej przez Starostwo Powiatowe w Łęczycy modernizacji ewidencji gruntów i budynków dla obrębów: Krzyszkowice, Piekary-Michałówka; działając na podstawie:

- §38 i §39 rozporządzenia Ministra Rozwoju Regionalnego i Budownictwa z dn. 29.03.2001r. w sprawie ewidencji gruntów i budynków (t. j. Dz.U. z 2015r. poz. 542 z późn. zm.),
- zgłoszenia roboty geodezyjnej z dn. 30.06.2016r. (GKN.6642.1.733.2016)

uprzejmie zawiadamiam Pana (Panią), że:

#### **dnia 26.08.2016 o godz. 9.00 na działce ewidencyjnej nr:12 w obrębie Piekary**

nastąpi rozpoczęcie czynności związanych z ustaleniem granic działki ewidencyjnej oznaczonej numerem:10 położonej w obrębie ewidencyjnym Piekary-Michałówka, stanowiącymi przedmiot Pana (Pani) własności (władania), dla której Sąd Rejonowy w Łęczycy prowadzi KW numer: (brak informacji o numerze KW).

#### **Proszę o stawienie się w wyznaczonym dniu i godzinie**

#### **na działce ewidencyjnej nr :12 w obrębie Piekary (przy drodze polnej)**

W interesie Pana (Pani) jest udział w tych czynnościach w oznaczonym terminie, osobiście lub przez swojego przedstawiciela.

Osoby biorące udział w czynnościach ustalenia granic powinny posiadać przy sobie dokument tożsamości, a w przypadku występowania w charakterze przedstawiciela – pisemne pełnomocnictwo (wzór na odwrocie) – także w przypadku współmałżonków, współużytkowników wieczystych. Dokument świadczący o pełnomocnictwie jednorazowym zostanie dołączony do protokołu ustalenia granic.

W przypadku posiadania dokumentów, które mogą być pomocne przy czynnościach przyjęcia i ustalenia granic (dokumentacja geodezyjna i prawna np. numer KW, AN, postanowienia sądowe) należy dokumenty te okazać geodecie dokonującemu ww. czynności.

W przypadku wiedzy co do istniejących w terenie znaków granicznych (np. kamień, pał, rura) wskazane jest je odszukać i okazać geodecie dokonującemu ww. czynności.

W przypadku współwłasności, współużytkowania wieczystego, małżeńskiej wspólności ustawowej – uczestnikami postępowania są wszystkie podmioty.

Zgodnie z art. 39 ust. 3 oraz art. 32 ust. 3 ustawy z dnia 17.05.1989r. Prawo Geodezyjne i Kartograficzne (t. j. Dz.U. z 2015r. poz. 520 z późn. zm.) nieusprawiedliwione niestawiennictwo stron nie wstrzymuje czynności geodety.

*mgr inż. Robert Woźński*  
Geodeta Uprawniony Nr 8645  
ul. 11 Listopada 24  
38-300 Gorlice  
tel. praca 018(35 35 288, 0 502 659 744

Gorlice, 29.07.2016r.

**PRZEDSIĘBIORSTWO USŁUG GEODEZYJNYCH S.C.**  
Alicja Bugno i Robert Woźński  
ul. Kopernika 10, 38-300 Gorlice  
tel. 18 35 35 288

BEDNARSKI PIOTR

### **ZAWIADOMIENIE**

**o czynnościach ustalenia przebiegu granic działek ewidencyjnych**

W związku z pracami geodezyjnymi w zakresie ustalenia granic działek ewidencyjnych, będącymi częścią zleconej przez Starostwo Powiatowe w Łęczycy modernizacji ewidencji gruntów i budynków dla obrębów: Krzyszkowice, Piekary-Michałówka; działając na podstawie:

- §38 i §39 rozporządzenia Ministra Rozwoju Regionalnego i Budownictwa z dn. 29.03.2001r. w sprawie ewidencji gruntów i budynków (t. j. Dz.U. z 2015r. poz. 542 z późn. zm.),
- zgłoszenia roboty geodezyjnej z dn. 30.06.2016r. (GKN.6642.1.733.2016)

uprzejmie zawiadamiam Pana (Panią), że:

**dnia 25.08.2016 o godz. 12.00**  
**na działce ewidencyjnej nr:48 w obrębie Piekary**

nastąpi rozpoczęcie czynności związanych z ustaleniem granic działki ewidencyjnej oznaczonej numerem:49 położonej w obrębie ewidencyjnym Piekary-Michałówka, stanowiącymi przedmiot Pana (Pani) własności (władania), dla której Sąd Rejonowy w Łęczycy prowadzi KW numer: (brak informacji o numerze KW).

**Proszę o stawienie się w wyznaczonym dniu i godzinie**

**na działce ewidencyjnej nr :48 w obrębie Piekary (przy budynku nr 9)**

W interesie Pana (Pani) jest udział w tych czynnościach w oznaczonym terminie, osobiście lub przez swojego przedstawiciela.

Osoby biorące udział w czynnościach ustalenia granic powinny posiadać przy sobie dokument tożsamości, a w przypadku występowania w charakterze przedstawiciela – **pisemne pełnomocnictwo (wzór na odwrocie)** – także w przypadku współmałżonków, współużytkowników wieczystych. Dokument świadczący o pełnomocnictwie jednorazowym zostanie dołączony do protokołu ustalenia granic.

W przypadku posiadania dokumentów, które mogą być pomocne przy czynnościach przyjęcia i ustalenia granic (dokumentacja geodezyjna i prawna np. numer KW, AN, postanowienia sądowe) należy dokumenty te okazać geodecie dokonującemu ww. czynności.

W przypadku wiedzy co do istniejących w terenie znaków granicznych (np. kamień, pał, rura) wskazane jest je odszukać i okazać geodecie dokonującemu ww. czynności.

W przypadku współwłasności, współużytkowania wieczystego, małżeńskiej wspólności ustawowej – uczestnikami postępowania są wszystkie podmioty.

Zgodnie z art. 39 ust. 3 oraz art. 32 ust. 3 ustawy z dnia 17.05.1989r. Prawo Geodezyjne i Kartograficzne (t. j. Dz.U. z 2015r. poz. 520 z późn. zm.) nieusprawiedliwione niestawiennictwo stron nie wstrzymuje czynności geodety.

mgr inż. Robert Woźński  
Geodeta Uprawniony Nr 8645  
ul. 11 Listopada 24  
38-300 Gorlice  
tel. prac 18 35 35 288, 0 502 659 744

Gorlice, 29.07.2016r.

**PRZEDSIĘBIORSTWO USŁUG GEODEZYJNYCH S.C.**  
Alicja Bugno i Robert Woźniński  
ul. Kopernika 10, 38-300 Gorlice  
tel. 18 35 35 288

BEDNARSKI PIOTR

## **ZAWIADOMIENIE**

**o czynnościach ustalenia przebiegu granic działek ewidencyjnych**

W związku z pracami geodezyjnymi w zakresie ustalenia granic działek ewidencyjnych, będącymi częścią zleconej przez Starostwo Powiatowe w Łęczycy modernizacji ewidencji gruntów i budynków dla obrębów: Krzyszkowice, Piekary-Michałówka; działając na podstawie:

- §38 i §39 rozporządzenia Ministra Rozwoju Regionalnego i Budownictwa z dn. 29.03.2001r. w sprawie ewidencji gruntów i budynków (t. j. Dz.U. z 2015r. poz. 542 z późn. zm.),
- zgłoszenia roboty geodezyjnej z dn. 30.06.2016r. (GKN.6642.1.733.2016)

uprzejmie zawiadamiam Pana (Panią), że:

**dnia 26.08.2016 o godz. 9.00**  
**na działce ewidencyjnej nr:12 w obrębie Piekary**

nastąpi rozpoczęcie czynności związanych z ustaleniem granic działki ewidencyjnej oznaczonej numerem:10 położonej w obrębie ewidencyjnym Piekary-Michałówka, stanowiącymi przedmiot Pana (Pani) własności (władania), dla której Sąd Rejonowy w Łęczycy prowadzi KW numer: (brak informacji o numerze KW).

**Proszę o stawienie się w wyznaczonym dniu i godzinie**

**na działce ewidencyjnej nr :12 w obrębie Piekary (przy drodze polnej)**

W interesie Pana (Pani) jest udział w tych czynnościach w oznaczonym terminie, osobiście lub przez swojego przedstawiciela.

Osoby biorące udział w czynnościach ustalenia granic powinny posiadać przy sobie dokument tożsamości, a w przypadku występowania w charakterze przedstawiciela – **pisemne pełnomocnictwo (wzór na odwrocie)** – także w przypadku współmałżonków, współużytkowników wieczystych. Dokument świadczący o pełnomocnictwie jednorazowym zostanie dołączony do protokołu ustalenia granic.

W przypadku posiadania dokumentów, które mogą być pomocne przy czynnościach przyjęcia i ustalenia granic (dokumentacja geodezyjna i prawna np. numer KW, AN, postanowienia sądowe) należy dokumenty te okazać geodecie dokonującemu ww. czynności.

W przypadku wiedzy co do istniejących w terenie znaków granicznych (np. kamień, pał, rura) wskazane jest je odszukać i okazać geodecie dokonującemu ww. czynności.

W przypadku współwłasności, współużytkowania wieczystego, małżeńskiej wspólności ustawowej – uczestnikami postępowania są wszystkie podmioty.

Zgodnie z art. 39 ust. 3 oraz art. 32 ust. 3 ustawy z dnia 17.05.1989r. Prawo Geodezyjne i Kartograficzne (t. j. Dz.U. z 2015r. poz. 520 z późn. zm.) nieusprawiedliwione niestawiennictwo stron nie wstrzymuje czynności geodety.

mgr inż. Robert Woźniński  
Geodeta Uprawniony Nr 8645  
ul. 11 Listopada 24  
38-300 Gorlice  
tel. praca (018) 35 35 288. 0 502 659 744

Gorlice, 29.07.2016r.

**PRZEDSIĘBIORSTWO USŁUG GEODEZYJNYCH S.C.**  
Alicja Bugno i Robert Woźński  
ul. Kopernika 10, 38-300 Gorlice  
tel. 18 35 35 288

BEDNARSKI PIOTR

## **ZAWIADOMIENIE**

### **o czynnościach ustalenia przebiegu granic działek ewidencyjnych**

W związku z pracami geodezyjnymi w zakresie ustalenia granic działek ewidencyjnych, będącymi częścią zleconej przez Starostwo Powiatowe w Łęczycy modernizacji ewidencji gruntów i budynków dla obrębów: Krzyszkowice, Piekary-Michałówka; działając na podstawie:

- §38 i §39 rozporządzenia Ministra Rozwoju Regionalnego i Budownictwa z dn. 29.03.2001r. w sprawie ewidencji gruntów i budynków (t. j. Dz.U. z 2015r. poz. 542 z późn. zm.),
- zgłoszenia roboty geodezyjnej z dn. 30.06.2016r. (GKN.6642.1.733.2016)

uprzejmie zawiadamiam Pana (Panią), że:

**dnia 26.08.2016 o godz. 9.00**  
**na działce ewidencyjnej nr:12 w obrębie Piekary**

nastąpi rozpoczęcie czynności związanych z ustaleniem granic działki ewidencyjnej oznaczonej numerem:10 położonej w obrębie ewidencyjnym **Piekary-Michałówka**, stanowiącymi przedmiot Pana (Pani) własności (władania), dla której Sąd Rejonowy w Łęczycy prowadzi KW numer: **(brak informacji o numerze KW)**.

### **Proszę o stawienie się w wyznaczonym dniu i godzinie**

### **na działce ewidencyjnej nr :12 w obrębie Piekary (przy drodze polnej)**

W interesie Pana (Pani) jest udział w tych czynnościach w oznaczonym terminie, osobiście lub przez swojego przedstawiciela.

Osoby biorące udział w czynnościach ustalenia granic powinny posiadać przy sobie dokument tożsamości, a w przypadku występowania w charakterze przedstawiciela – **pisemne pełnomocnictwo (wzór na odwrocie)** – także w przypadku współmałżonków, współużytkowników wieczystych. Dokument świadczący o pełnomocnictwie jednorazowym zostanie dołączony do protokołu ustalenia granic.

W przypadku posiadania dokumentów, które mogą być pomocne przy czynnościach przyjęcia i ustalenia granic (dokumentacja geodezyjna i prawna np. numer KW, AN, postanowienia sądowe) należy dokumenty te okazać geodecie dokonującemu ww. czynności.

W przypadku wiedzy co do istniejących w terenie znaków granicznych (np. kamień, pał, rura) wskazane jest je odszukać i okazać geodecie dokonującemu ww. czynności.

W przypadku współwłasności, współużytkowania wieczystego, małżeńskiej wspólności ustawowej – uczestnikami postępowania są wszystkie podmioty.

Zgodnie z art. 39 ust. 3 oraz art. 32 ust. 3 ustawy z dnia 17.05.1989r. Prawo Geodezyjne i Kartograficzne (t. j. Dz.U. z 2015r. poz. 520 z późn. zm.) nieusprawiedliwione niestawiennictwo stron nie wstrzymuje czynności geodety.

*mgr inż. Robert Woźński*  
Geodeta Uprawniony Nr 8645  
ul. 11 Listopada 24  
38-300 Gorlice  
tel. prac (018) 35 35 288, 0 602 659 744

Gorlice, 29.07.2016r.

**PRZEDSIĘBIORSTWO USŁUG GEODEZYJNYCH S.C.**  
Alicja Bugno i Robert Woński  
ul. Kopernika 10, 38-300 Gorlice  
tel. 18 35 35 288

BIALKOWSKI JAROSŁAW  
CHLEBOWICE  
95-015 GŁOWNO

## **ZAWIADOMIENIE**

### **o czynnościach ustalenia przebiegu granic działek ewidencyjnych**

W związku z pracami geodezyjnymi w zakresie ustalenia granic działek ewidencyjnych, będącymi częścią zleconej przez Starostwo Powiatowe w Łęczycy modernizacji ewidencji gruntów i budynków dla obrębów: Krzyszkowice, Piekary-Michałówka; działając na podstawie:

- §38 i §39 rozporządzenia Ministra Rozwoju Regionalnego i Budownictwa z dn. 29.03.2001r. w sprawie ewidencji gruntów i budynków (t. j. Dz.U. z 2015r. poz. 542 z późn. zm.),
- zgłoszenia roboty geodezyjnej z dn. 30.06.2016r. (GKN.6642.1.733.2016)

uprzejmie zawiadamiam Pana (Panią), że:

**dnia 26.08.2016 o godz. 12.00**  
**na działce ewidencyjnej nr:90 w obrębie Krzyszkowice**

nastąpi rozpoczęcie czynności związanych z ustaleniem granic działki ewidencyjnej oznaczonej numerem:75 położonej w obrębie ewidencyjnym Konarzew, stanowiącymi przedmiot Pana (Pani) własności (władania), dla której Sąd Rejonowy w Łęczycy prowadzi KW numer: KW 23963.

**Proszę o stawienie się w wyznaczonym dniu i godzinie**  
**na działce ewidencyjnej nr :90 w obrębie Krzyszkowice (przy drodze asfaltowej)**

W interesie Pana (Pani) jest udział w tych czynnościach w oznaczonym terminie, osobiście lub przez swojego przedstawiciela.

Osoby biorące udział w czynnościach ustalenia granic powinny posiadać przy sobie dokument tożsamości, a w przypadku występowania w charakterze przedstawiciela – **pisemne pełnomocnictwo (wzór na odwrocie)** – także w przypadku współmałżonków, współużytkowników wieczystych. Dokument świadczący o pełnomocnictwie jednorazowym zostanie dołączony do protokołu ustalenia granic.

W przypadku posiadania dokumentów, które mogą być pomocne przy czynnościach przyjęcia i ustalenia granic (dokumentacja geodezyjna i prawna np. numer KW, AN, postanowienia sądowe) należy dokumenty te okazać geodecie dokonującemu ww. czynności.

W przypadku wiedzy co do istniejących w terenie znaków granicznych (np. kamień, pal, rura) wskazane jest je odszukać i okazać geodecie dokonującemu ww. czynności.

W przypadku współwłasności, współużytkowania wieczystego, małżeńskiej wspólności ustawowej – uczestnikami postępowania są wszystkie podmioty.

Zgodnie z art. 39 ust. 3 oraz art. 32 ust. 3 ustawy z dnia 17.05.1989r. Prawo Geodezyjne i Kartograficzne (t. j. Dz.U. z 2015r. poz. 520 z późn. zm.) nieusprawiedliwione niestawiennictwo stron nie wstrzymuje czynności geodety.

mgr inż. Robert Woński  
Geodeta Uprawniony Nr 8645  
ul. 11 Listopada 24  
38-300 Gorlice  
tel. praca (011) 34 35 288; 0 502 659 744

Gorlice, 29.07.2016r.

**PRZEDSIĘBIORSTWO USŁUG GEODEZYJNYCH S.C.**  
Alicja Bugno i Robert Woźniński  
ul. Kopernika 10, 38-300 Gorlice  
tel. 18 35 35 288

BIALKOWSKI JAROSŁAW  
CHLEBOWICE  
95-015 GŁOWNO

### **ZAWIADOMIENIE**

#### **o czynnościach ustalenia przebiegu granic działek ewidencyjnych**

W związku z pracami geodezyjnymi w zakresie ustalenia granic działek ewidencyjnych, będącymi częścią zleconej przez Starostwo Powiatowe w Łęczycy modernizacji ewidencji gruntów i budynków dla obrębów: Krzyszkowice, Piekary-Michałówka; działając na podstawie:

- §38 i §39 rozporządzenia Ministra Rozwoju Regionalnego i Budownictwa z dn. 29.03.2001r. w sprawie ewidencji gruntów i budynków (t. j. Dz.U. z 2015r. poz. 542 z późn. zm.),
- zgłoszenia roboty geodezyjnej z dn. 30.06.2016r. (GKN.6642.1.733.2016)

uprzejmie zawiadamiam Pana (Panią), że:

**dnia 26.08.2016 o godz. 14.00**  
**na działce ewidencyjnej nr:95 w obrębie Krzyszkowice**

nastąpi rozpoczęcie czynności związanych z ustaleniem granic działki ewidencyjnej oznaczonej numerem:75 położonej w obrębie ewidencyjnym **Konarzew**, stanowiącymi przedmiot Pana (Pani) własności (władania), dla której Sąd Rejonowy w Łęczycy prowadzi KW numer: **KW 23963**.

**Proszę o stawienie się w wyznaczonym dniu i godzinie**  
**na działce ewidencyjnej nr :95 w obrębie Krzyszkowice (przy drodze asfaltowej)**

W interesie Pana (Pani) jest udział w tych czynnościach w oznaczonym terminie, osobiście lub przez swojego przedstawiciela.

Osoby biorące udział w czynnościach ustalenia granic powinny posiadać przy sobie dokument tożsamości, a w przypadku występowania w charakterze przedstawiciela – **pisemne pełnomocnictwo (wzór na odwrocie)** – także w przypadku współmałżonków, współużytkowników wieczystych. Dokument świadczący o pełnomocnictwie jednorazowym zostanie dołączony do protokołu ustalenia granic.

W przypadku posiadania dokumentów, które mogą być pomocne przy czynnościach przyjęcia i ustalenia granic (dokumentacja geodezyjna i prawna np. numer KW, AN, postanowienia sądowe) należy dokumenty te okazać geodecie dokonującemu ww. czynności.

W przypadku wiedzy co do istniejących w terenie znaków granicznych (np. kamień, pał, rura) wskazane jest je odszukać i okazać geodecie dokonującemu ww. czynności.

W przypadku współwłasności, współużytkowania wieczystego, małżeńskiej wspólności ustawowej – uczestnikami postępowania są wszystkie podmioty.

Zgodnie z art. 39 ust. 3 oraz art. 32 ust. 3 ustawy z dnia 17.05.1989r. Prawo Geodezyjne i Kartograficzne (t. j. Dz.U. z 2015r. poz. 520 z późn. zm.) nieusprawiedliwione niestawiennictwo stron nie wstrzymuje czynności geodety.

mgr inż. *Robert Woźniński*  
Geodeta Uprawniony Nr 8645  
ul. 11 Listopada 24  
38-300 Gorlice  
tel. praca (018) 35 35 288, 0 502 659 744

Gorlice, 29.07.2016r.

**PRZEDSIĘBIORSTWO USŁUG GEODEZYJNYCH S.C.**  
**Alicja Bugno i Robert Woiński**  
**ul. Kopernika 10, 38-300 Gorlice**  
**tel. 18 35 35 288**

**BŁASZCZYK JAN**

## **ZAWIADOMIENIE**

**o czynnościach ustalenia przebiegu granic działek ewidencyjnych**

W związku z pracami geodezyjnymi w zakresie ustalenia granic działek ewidencyjnych, będącymi częścią zleconej przez Starostwo Powiatowe w Łęczycy modernizacji ewidencji gruntów i budynków dla obrębów: Krzyszkowice, Piekary-Michałówka; działając na podstawie:

- §38 i §39 rozporządzenia Ministra Rozwoju Regionalnego i Budownictwa z dn. 29.03.2001r. w sprawie ewidencji gruntów i budynków (t. j. Dz.U. z 2015r. poz. 542 z późn. zm.),
- zgłoszenia roboty geodezyjnej z dn. 30.06.2016r. (GKN.6642.1.733.2016)

uprzejmie zawiadamiam Pana (Panią), że:

**dnia 25.08.2016 o godz. 9.00**  
**na działce ewidencyjnej nr:54 w obrębie Krzyszkowice**

nastąpi rozpoczęcie czynności związanych z ustaleniem granic działki ewidencyjnej oznaczonej numerem:14 położonej w obrębie ewidencyjnym **Konarzew**, stanowiącymi przedmiot Pana (Pani) własności (władania), dla której Sąd Rejonowy w Łęczycy prowadzi KW numer: (brak informacji o numerze KW).

**Proszę o stawienie się w wyznaczonym dniu i godzinie**

**na działce ewidencyjnej nr :54 w obrębie Krzyszkowice (przy budynku nr 26)**

W interesie Pana (Pani) jest udział w tych czynnościach w oznaczonym terminie, osobiście lub przez swojego przedstawiciela.

Osoby biorące udział w czynnościach ustalenia granic powinny posiadać przy sobie dokument tożsamości, a w przypadku występowania w charakterze przedstawiciela – **pisemne pełnomocnictwo (wzór na odwrocie)** – także w przypadku współmałżonków, współużytkowników wieczystych. Dokument świadczący o pełnomocnictwie jednorazowym zostanie dołączony do protokołu ustalenia granic.

W przypadku posiadania dokumentów, które mogą być pomocne przy czynnościach przyjęcia i ustalenia granic (dokumentacja geodezyjna i prawna np. numer KW, AN, postanowienia sądowe) należy dokumenty te okazać geodecie dokonującemu ww. czynności.

W przypadku wiedzy co do istniejących w terenie znaków granicznych (np. kamień, pał, rura) wskazane jest je odszukać i okazać geodecie dokonującemu ww. czynności.

W przypadku współwłasności, współużytkowania wieczystego, małżeńskiej wspólności ustawowej – uczestnikami postępowania są wszystkie podmioty.

Zgodnie z art. 39 ust. 3 oraz art. 32 ust. 3 ustawy z dnia 17.05.1989r. Prawo Geodezyjne i Kartograficzne (t. j. Dz.U. z 2015r. poz. 520 z późn. zm.) nieusprawiedliwione niestawiennictwo stron nie wstrzymuje czynności geodety.

mgr inż. Robert Woiński  
Geodeta Uprawniony Nr 8645  
ul. 11 Listopada 24  
38-300 Gorlice  
tel. prac (018) 35 35 288, 0 502 659 744

Gorlice, 29.07.2016r.

**PRZEDSIĘBIORSTWO USŁUG GEODEZYJNYCH S.C.**  
Alicja Bugno i Robert Woiński  
ul. Kopernika 10, 38-300 Gorlice  
tel. 18 35 35 288

**BORECKI KAZIMIERZ**

## **ZAWIADOMIENIE**

### **o czynnościach ustalenia przebiegu granic działek ewidencyjnych**

W związku z pracami geodezyjnymi w zakresie ustalenia granic działek ewidencyjnych, będącymi częścią zleconej przez Starostwo Powiatowe w Łęczycy modernizacji ewidencji gruntów i budynków dla obrębów: Krzyszkowice, Piekary-Michałówka; działając na podstawie:

- §38 i §39 rozporządzenia Ministra Rozwoju Regionalnego i Budownictwa z dn. 29.03.2001r. w sprawie ewidencji gruntów i budynków (t. j. Dz.U. z 2015r. poz. 542 z późn. zm.),
- zgłoszenia roboty geodezyjnej z dn. 30.06.2016r. (GKN.6642.1.733.2016)

uprzejmie zawiadamiam Pana (Panią), że:

**dnia 29.08.2016 o godz. 13.00**  
**na działce ewidencyjnej nr:329 w obrębie Piekary**

nastąpi rozpoczęcie czynności związanych z ustaleniem granic działki ewidencyjnej oznaczonej numerem:273 położonej w obrębie ewidencyjnym Piekary-Michałówka, stanowiącymi przedmiot Pana (Pani) własności (władania), dla której Sąd Rejonowy w Łęczycy prowadzi KW numer: (brak informacji o numerze KW).

### **Proszę o stawienie się w wyznaczonym dniu i godzinie**

#### **na działce ewidencyjnej nr :329 w obrębie Piekary (na łąkach przy granicy z Orenicami)**

W interesie Pana (Pani) jest udział w tych czynnościach w oznaczonym terminie, osobiście lub przez swojego przedstawiciela.

Osoby biorące udział w czynnościach ustalenia granic powinny posiadać przy sobie dokument tożsamości, a w przypadku występowania w charakterze przedstawiciela – **pisemne pełnomocnictwo (wzór na odwrocie)** – także w przypadku współmałżonków, współużytkowników wieczystych. Dokument świadczący o pełnomocnictwie jednorazowym zostanie dołączony do protokołu ustalenia granic.

W przypadku posiadania dokumentów, które mogą być pomocne przy czynnościach przyjęcia i ustalenia granic (dokumentacja geodezyjna i prawna np. numer KW, AN, postanowienia sądowe) należy dokumenty te okazać geodecie dokonującemu ww. czynności.

W przypadku wiedzy co do istniejących w terenie znaków granicznych (np. kamień, pał, rura) wskazane jest je odszukać i okazać geodecie dokonującemu ww. czynności.

W przypadku współwłasności, współużytkowania wieczystego, małżeńskiej wspólności ustawowej – uczestnikami postępowania są wszystkie podmioty.

Zgodnie z art. 39 ust. 3 oraz art. 32 ust. 3 ustawy z dnia 17.05.1989r. Prawo Geodezyjne i Kartograficzne (t. j. Dz.U. z 2015r. poz. 520 z późn. zm.) nieusprawiedliwione niestawiennictwo stron nie wstrzymuje czynności geodety.

mgr inż. Robert Woiński  
Geodeta Uprawniony Nr 8645  
ul. 11 Listopada 24  
38-300 Gorlice  
tel. pracza (018) 65 35 288, 0 502 659 744



Gorlice, 29.07.2016r.

**PRZEDSIĘBIORSTWO USŁUG GEODEZYJNYCH S.C.**  
Alicja Bugno i Robert Woiński  
ul. Kopernika 10, 38-300 Gorlice  
tel. 18 35 35 288

BURZYŃSKI MICHAŁ  
KRZYŻANÓWEK  
99-314 KRZYŻANÓW

## **ZAWIADOMIENIE**

### **o czynnościach ustalenia przebiegu granic działek ewidencyjnych**

W związku z pracami geodezyjnymi w zakresie ustalenia granic działek ewidencyjnych, będącymi częścią zleconej przez Starostwo Powiatowe w Łęczycy modernizacji ewidencji gruntów i budynków dla obrębów: Krzyszkowice, Piekary-Michałówka; działając na podstawie:

- §38 i §39 rozporządzenia Ministra Rozwoju Regionalnego i Budownictwa z dn. 29.03.2001r. w sprawie ewidencji gruntów i budynków (t.j. Dz.U. z 2015r. poz. 542 z późn. zm.),
- zgłoszenia roboty geodezyjnej z dn. 30.06.2016r. (GKN.6642.1.733.2016)

uprzejmie zawiadamiam Pana (Panią), że:

**dnia 24.08.2016 o godz. 9.00  
na działce ewidencyjnej nr:105 w obrębie Piekary**

nastąpi rozpoczęcie czynności związanych z ustaleniem granic działki ewidencyjnej oznaczonej numerem:97 położonej w obrębie ewidencyjnym Rogaszyn, stanowiącymi przedmiot Pana (Pani) własności (władania), dla której Sąd Rejonowy w Łęczycy prowadzi KW numer: KW 28478.

### **Proszę o stawienie się w wyznaczonym dniu i godzinie**

### **na działce ewidencyjnej nr :105 w obrębie Piekary (przy budynku nr 43)**

W interesie Pana (Pani) jest udział w tych czynnościach w oznaczonym terminie, osobiście lub przez swojego przedstawiciela.

Osoby biorące udział w czynnościach ustalenia granic powinny posiadać przy sobie dokument tożsamości, a w przypadku występowania w charakterze przedstawiciela – **pisemne pełnomocnictwo (wzór na odwrocie)** – także w przypadku współmałżonków, współużytkowników wieczystych. Dokument świadczący o pełnomocnictwie jednorazowym zostanie dołączony do protokołu ustalenia granic.

W przypadku posiadania dokumentów, które mogą być pomocne przy czynnościach przyjęcia i ustalenia granic (dokumentacja geodezyjna i prawna np. numer KW, AN, postanowienia sądowe) należy dokumenty te okazać geodecie dokonującemu ww. czynności.

W przypadku wiedzy co do istniejących w terenie znaków granicznych (np. kamień, pał, rura) wskazane jest je odszukać i okazać geodecie dokonującemu ww. czynności.

W przypadku współwłasności, współużytkowania wieczystego, małżeńskiej wspólności ustawowej – uczestnikami postępowania są wszystkie podmioty.

Zgodnie z art. 39 ust. 3 oraz art. 32 ust. 3 ustawy z dnia 17.05.1989r. Prawo Geodezyjne i Kartograficzne (t.j. Dz.U. z 2015r. poz. 520 z późn. zm.) nieusprawiedliwione niestawiennictwo stron nie wstrzymuje czynności geodety.

mgr inż. Robert Woiński  
Geodeta Uprawniony Nr 8645  
ul. 11 Listopada 24  
38-300 Gorlice  
tel. praca (018) 35 35 288, 0 502 659 744

Gorlice, 29.07.2016r.

**PRZEDSIĘBIORSTWO USŁUG GEODEZYJNYCH S.C.**  
Alicja Bugno i Robert Woźniński  
ul. Kopernika 10, 38-300 Gorlice  
tel. 18 35 35 288

CIĄPAŁA EWA

## **ZAWIADOMIENIE**

**o czynnościach ustalenia przebiegu granic działek ewidencyjnych**

W związku z pracami geodezyjnymi w zakresie ustalenia granic działek ewidencyjnych, będącymi częścią zleconej przez Starostwo Powiatowe w Łęczycy modernizacji ewidencji gruntów i budynków dla obrębów: Krzyszkowice, Piekary-Michałówka; działając na podstawie:

- §38 i §39 rozporządzenia Ministra Rozwoju Regionalnego i Budownictwa z dn. 29.03.2001r. w sprawie ewidencji gruntów i budynków (t. j. Dz.U. z 2015r. poz. 542 z późn. zm.),  
- zgłoszenia roboty geodezyjnej z dn. 30.06.2016r. (GKN.6642.1.733.2016)

uprzejmiem zawiadamiam Pana (Panią), że:

**dnia 26.08.2016 o godz. 9.00**  
**na działce ewidencyjnej nr:137 w obrębie Piekary**

nastąpi rozpoczęcie czynności związanych z ustaleniem granic działki ewidencyjnej oznaczonej numerem:142 położonej w obrębie ewidencyjnym Piekary-Michałówka, stanowiącymi przedmiot Pana (Pani) własności (władania), dla której Sąd Rejonowy w Łęczycy prowadzi KW numer: KW 634.

**Proszę o stawienie się w wyznaczonym dniu i godzinie**

**na działce ewidencyjnej nr :137 w obrębie Piekary (przy budynku nr 20)**

W interesie Pana (Pani) jest udział w tych czynnościach w oznaczonym terminie, osobiście lub przez swojego przedstawiciela.

Osoby biorące udział w czynnościach ustalenia granic powinny posiadać przy sobie dokument tożsamości, a w przypadku występowania w charakterze przedstawiciela – **pisemne pełnomocnictwo (wzór na odwrocie)** – także w przypadku współmałżonków, współużytkowników wieczystych. Dokument świadczący o pełnomocnictwie jednorazowym zostanie dołączony do protokołu ustalenia granic.

W przypadku posiadania dokumentów, które mogą być pomocne przy czynnościach przyjęcia i ustalenia granic (dokumentacja geodezyjna i prawna np. numer KW, AN, postanowienia sądowe) należy dokumenty te okazać geodecie dokonującemu ww. czynności.

W przypadku wiedzy co do istniejących w terenie znaków granicznych (np. kamień, pał, rura) wskazane jest je odszukać i okazać geodecie dokonującemu ww. czynności.

W przypadku współwłasności, współużytkowania wieczystego, małżeńskiej wspólności ustawowej – uczestnikami postępowania są wszystkie podmioty.

Zgodnie z art. 39 ust. 3 oraz art. 32 ust. 3 ustawy z dnia 17.05.1989r. Prawo Geodezyjne i Kartograficzne (t. j. Dz.U. z 2015r. poz. 520 z późn. zm.) nieusprawiedliwione niestawiennictwo stron nie wstrzymuje czynności geodety.

mgr Inż. Robert Woźniński  
Geodeta Uprawniony Nr 8645  
ul. 11 Listopada 24  
38-300 Gorlice  
tel. prac (018) 35 35 288, 0 502 659 744

Gorlice, 29.07.2016r.

**PRZEDSIĘBIORSTWO USŁUG GEODEZYJNYCH S.C.**  
Alicja Bugno i Robert Woźński  
ul. Kopernika 10, 38-300 Gorlice  
tel. 18 35 35 288

CIĄPAŁA EWA

## **ZAWIADOMIENIE**

### **o czynnościach ustalenia przebiegu granic działek ewidencyjnych**

W związku z pracami geodezyjnymi w zakresie ustalenia granic działek ewidencyjnych, będącymi częścią zleconej przez Starostwo Powiatowe w Łęczycy modernizacji ewidencji gruntów i budynków dla obrębów: Krzyszkowice, Piekary-Michałówka; działając na podstawie:

- §38 i §39 rozporządzenia Ministra Rozwoju Regionalnego i Budownictwa z dn. 29.03.2001r. w sprawie ewidencji gruntów i budynków (t. j. Dz.U. z 2015r. poz. 542 z późn. zm.),
- zgłoszenia roboty geodezyjnej z dn. 30.06.2016r. (GKN.6642.1.733.2016)

uprzejmie zawiadamiam Pana (Panią), że:

**dnia 24.08.2016 o godz. 9.00**  
**na działce ewidencyjnej nr:119 w obrębie Piekary**

nastąpi rozpoczęcie czynności związanych z ustaleniem granic działki ewidencyjnej oznaczonej numerem:119 położonej w obrębie ewidencyjnym Piekary-Michałówka, stanowiącymi przedmiot Pana (Pani) własności (władania), dla której Sąd Rejonowy w Łęczycy prowadzi KW numer: (brak informacji o numerze KW).

### **Proszę o stawienie się w wyznaczonym dniu i godzinie**

#### **na działce ewidencyjnej nr :119 w obrębie Piekary (przy skrzyżowaniu dróg)**

W interesie Pana (Pani) jest udział w tych czynnościach w oznaczonym terminie, osobiście lub przez swojego przedstawiciela.

Osoby biorące udział w czynnościach ustalenia granic powinny posiadać przy sobie dokument tożsamości, a w przypadku występowania w charakterze przedstawiciela – **pisemne pełnomocnictwo (wzór na odwrocie)** – także w przypadku współmałżonków, współużytkowników wieczystych. Dokument świadczący o pełnomocnictwie jednorazowym zostanie dołączony do protokołu ustalenia granic.

W przypadku posiadania dokumentów, które mogą być pomocne przy czynnościach przyjęcia i ustalenia granic (dokumentacja geodezyjna i prawna np. numer KW, AN, postanowienia sądowe) należy dokumenty te okazać geodecie dokonującemu ww. czynności.

W przypadku wiedzy co do istniejących w terenie znaków granicznych (np. kamień, pał, rura) wskazane jest je odszukać i okazać geodecie dokonującemu ww. czynności.

W przypadku współwłasności, współużytkowania wieczystego, małżeńskiej wspólności ustawowej – uczestnikami postępowania są wszystkie podmioty.

Zgodnie z art. 39 ust. 3 oraz art. 32 ust. 3 ustawy z dnia 17.05.1989r. Prawo Geodezyjne i Kartograficzne (t. j. Dz.U. z 2015r. poz. 520 z późn. zm.) nieusprawiedliwione niestawiennictwo stron nie wstrzymuje czynności geodety.

mgr inż. Robert Woźński  
Geodeta Uprawniony Nr 8645  
ul. 11 Listopada 24  
38-300 Gorlice  
tel. praca 018 35 35 288, 0 502 659 744

Gorlice, 29.07.2016r.

**PRZEDSIĘBIORSTWO USŁUG GEODEZYJNYCH S.C.**  
Alicja Bugno i Robert Woźński  
ul. Kopernika 10, 38-300 Gorlice  
tel. 18 35 35 288

CIĄPAŁA EWA

## **ZAWIADOMIENIE**

**o czynnościach ustalenia przebiegu granic działek ewidencyjnych**

W związku z pracami geodezyjnymi w zakresie ustalenia granic działek ewidencyjnych, będącymi częścią zleconej przez Starostwo Powiatowe w Łęczycy modernizacji ewidencji gruntów i budynków dla obrębów: Krzyszkowice, Piekary-Michałówka; działając na podstawie:

- §38 i §39 rozporządzenia Ministra Rozwoju Regionalnego i Budownictwa z dn. 29.03.2001r. w sprawie ewidencji gruntów i budynków (t. j. Dz.U. z 2015r. poz. 542 z późn. zm.),
- zgłoszenia roboty geodezyjnej z dn. 30.06.2016r. (GKN.6642.1.733.2016)

uprzejmie zawiadamiam Pana (Panią), że:

**dnia 24.08.2016 o godz. 12.00**  
**na działce ewidencyjnej nr:95 w obrębie Piekary**

nastąpi rozpoczęcie czynności związanych z ustaleniem granic działki ewidencyjnej oznaczonej numerem:95 położonej w obrębie ewidencyjnym Piekary-Michałówka, stanowiącymi przedmiot Pana (Pani) własności (władania), dla której Sąd Rejonowy w Łęczycy prowadzi KW numer: (brak informacji o numerze KW).

**Proszę o stawienie się w wyznaczonym dniu i godzinie**

**na działce ewidencyjnej nr :95 w obrębie Piekary (przy budynku nr 16)**

W interesie Pana (Pani) jest udział w tych czynnościach w oznaczonym terminie, osobiście lub przez swojego przedstawiciela.

Osoby biorące udział w czynnościach ustalenia granic powinny posiadać przy sobie dokument tożsamości, a w przypadku występowania w charakterze przedstawiciela – **pisemne pełnomocnictwo (wzór na odwrocie)** – także w przypadku współmałżonków, współużytkowników wieczystych. Dokument świadczący o pełnomocnictwie jednorazowym zostanie dołączony do protokołu ustalenia granic.

W przypadku posiadania dokumentów, które mogą być pomocne przy czynnościach przyjęcia i ustalenia granic (dokumentacja geodezyjna i prawna np. numer KW, AN, postanowienia sądowe) należy dokumenty te okazać geodecie dokonującemu ww. czynności.

W przypadku wiedzy co do istniejących w terenie znaków granicznych (np. kamień, pał, rura) wskazane jest je odszukać i okazać geodecie dokonującemu ww. czynności.

W przypadku współwłasności, współużytkowania wieczystego, małżeńskiej wspólności ustawowej – uczestnikami postępowania są wszystkie podmioty.

Zgodnie z art. 39 ust. 3 oraz art. 32 ust. 3 ustawy z dnia 17.05.1989r. Prawo Geodezyjne i Kartograficzne (t. j. Dz.U. z 2015r. poz. 520 z późn. zm.) nieusprawiedliwione niestawiennictwo stron nie wstrzymuje czynności geodety.

mgr inż. Robert Woźński  
Geodeta Uprawniony Nr 8645  
ul. 11 Listopada 24  
38-300 Gorlice  
tel. praca (018) 35 35 288, 0 502 659 744

Gorlice, 29.07.2016r.

**PRZEDSIĘBIORSTWO USŁUG GEODEZYJNYCH S.C.**  
**Alicja Bugno i Robert Woźński**  
**ul. Kopernika 10, 38-300 Gorlice**  
**tel. 18 35 35 288**

CIĄPAŁA EWA

## **ZAWIADOMIENIE**

**o czynnościach ustalenia przebiegu granic działek ewidencyjnych**

W związku z pracami geodezyjnymi w zakresie ustalenia granic działek ewidencyjnych, będącymi częścią zleconej przez Starostwo Powiatowe w Łęczycy modernizacji ewidencji gruntów i budynków dla obrębów: Krzyszkowice, Piekary-Michałówka; działając na podstawie:

- §38 i §39 rozporządzenia Ministra Rozwoju Regionalnego i Budownictwa z dn. 29.03.2001r. w sprawie ewidencji gruntów i budynków (t. j. Dz.U. z 2015r. poz. 542 z późn. zm.),
- zgłoszenia roboty geodezyjnej z dn. 30.06.2016r. (GKN.6642.1.733.2016)

uprzejmie zawiadamiam Pana (Panią), że:

**dnia 26.08.2016 o godz. 11.30**

**na działce ewidencyjnej nr:144/1 w obrębie Piekary**

nastąpi rozpoczęcie czynności związanych z ustaleniem granic działki ewidencyjnej oznaczonej numerem: **142** położonej w obrębie ewidencyjnym **Piekary-Michałówka**, stanowiącymi przedmiot Pana (Pani) własności (władania), dla której Sąd Rejonowy w Łęczycy prowadzi KW numer: **KW 634**.

**Proszę o stawienie się w wyznaczonym dniu i godzinie**

**na działce ewidencyjnej nr :144/1 w obrębie Piekary (przy budynku nr 16)**

W interesie Pana (Pani) jest udział w tych czynnościach w oznaczonym terminie, osobiście lub przez swojego przedstawiciela.

Osoby biorące udział w czynnościach ustalenia granic powinny posiadać przy sobie dokument tożsamości, a w przypadku występowania w charakterze przedstawiciela – **pisemne pełnomocnictwo (wzór na odwrocie)** – także w przypadku współmałżonków, współużytkowników wieczystych. Dokument świadczący o pełnomocnictwie jednorazowym zostanie dołączony do protokołu ustalenia granic.

W przypadku posiadania dokumentów, które mogą być pomocne przy czynnościach przyjęcia i ustalenia granic (dokumentacja geodezyjna i prawna np. numer KW, AN, postanowienia sądowe) należy dokumenty te okazać geodecie dokonującemu ww. czynności.

W przypadku wiedzy co do istniejących w terenie znaków granicznych (np. kamień, pał, rura) wskazane jest je odszukać i okazać geodecie dokonującemu ww. czynności.

W przypadku współwłasności, współużytkowania wieczystego, małżeńskiej wspólności ustawowej – uczestnikami postępowania są wszystkie podmioty.

Zgodnie z art. 39 ust. 3 oraz art. 32 ust. 3 ustawy z dnia 17.05.1989r. Prawo Geodezyjne i Kartograficzne (t. j. Dz.U. z 2015r. poz. 520 z późn. zm.) nieusprawiedliwione niestawiennictwo stron nie wstrzymuje czynności geodety.

*mgr inż. Robert Woźński*  
Geodeta Uprawniony Nr 8645  
ul. 11 Listopada 24  
38-300 Gorlice  
tel. praca (018) 35 35 288, 0 502 659 744

Gorlice, 29.07.2016r.

**PRZEDSIĘBIORSTWO USŁUG GEODEZYJNYCH S.C.**  
Alicja Bugno i Robert Woźniński  
ul. Kopernika 10, 38-300 Gorlice  
tel. 18 35 35 288

DUŻY ANNA

## **ZAWIADOMIENIE**

**o czynnościach ustalenia przebiegu granic działek ewidencyjnych**

W związku z pracami geodezyjnymi w zakresie ustalenia granic działek ewidencyjnych, będącymi częścią zleconej przez Starostwo Powiatowe w Łęczycy modernizacji ewidencji gruntów i budynków dla obrębów: Krzyszkowice, Piekary-Michałówka; działając na podstawie:

- §38 i §39 rozporządzenia Ministra Rozwoju Regionalnego i Budownictwa z dn. 29.03.2001r. w sprawie ewidencji gruntów i budynków (t. j. Dz.U. z 2015r. poz. 542 z późn. zm.),
- zgłoszenia roboty geodezyjnej z dn. 30.06.2016r. (GKN.6642.1.733.2016)

uprzejmie zawiadamiam Pana (Panią), że:

**dnia 25.08.2016 o godz. 11.30**  
**na działce ewidencyjnej nr:200 w obrębie Piekary**

nastąpi rozpoczęcie czynności związanych z ustaleniem granic działki ewidencyjnej oznaczonej numerem:131 położonej w obrębie ewidencyjnym Piekary-Michałówka, stanowiącymi przedmiot Pana (Pani) własności (władania), dla której Sąd Rejonowy w Łęczycy prowadzi KW numer: (brak informacji o numerze KW).

**Proszę o stawienie się w wyznaczonym dniu i godzinie**

**na działce ewidencyjnej nr :200 w obrębie Piekary (przy drodze asfaltowej)**

W interesie Pana (Pani) jest udział w tych czynnościach w oznaczonym terminie, osobiście lub przez swojego przedstawiciela.

Osoby biorące udział w czynnościach ustalenia granic powinny posiadać przy sobie dokument tożsamości, a w przypadku występowania w charakterze przedstawiciela – **pisemne pełnomocnictwo (wzór na odwrocie)** – także w przypadku współmałżonków, współużytkowników wieczystych. Dokument świadczący o pełnomocnictwie jednorazowym zostanie dołączony do protokołu ustalenia granic.

W przypadku posiadania dokumentów, które mogą być pomocne przy czynnościach przyjęcia i ustalenia granic (dokumentacja geodezyjna i prawna np. numer KW, AN, postanowienia sądowe) należy dokumenty te okazać geodecie dokonującemu ww. czynności.

W przypadku wiedzy co do istniejących w terenie znaków granicznych (np. kamień, pał, rura) wskazane jest je odszukać i okazać geodecie dokonującemu ww. czynności.

W przypadku współwłasności, współużytkowania wieczystego, małżeńskiej wspólności ustawowej – uczestnikami postępowania są wszystkie podmioty.

Zgodnie z art. 39 ust. 3 oraz art. 32 ust. 3 ustawy z dnia 17.05.1989r. Prawo Geodezyjne i Kartograficzne (t. j. Dz.U. z 2015r. poz. 520 z późn. zm.) nieusprawiedliwione niestawiennictwo stron nie wstrzymuje czynności geodety.

mgr inż. Robert Woźniński  
Geodeta Uprawniony Nr 8645  
ul. 11 Listopada 24  
38-300 Gorlice  
tel. praca (014) 35 35 288, 0 502 659 744

Gorlice, 29.07.2016r.

**PRZEDSIĘBIORSTWO USŁUG GEODEZYJNYCH S.C.**  
Alicja Bugno i Robert Woźniński  
ul. Kopernika 10, 38-300 Gorlice  
tel. 18 35 35 288

**FRĄTCZAK IRENEUSZ**

## **ZAWIADOMIENIE**

**o czynnościach ustalenia przebiegu granic działek ewidencyjnych**

W związku z pracami geodezyjnymi w zakresie ustalenia granic działek ewidencyjnych, będącymi częścią zleconej przez Starostwo Powiatowe w Łęczycy modernizacji ewidencji gruntów i budynków dla obrębów: Krzyszkowice, Piekary-Michałówka; działając na podstawie:

- §38 i §39 rozporządzenia Ministra Rozwoju Regionalnego i Budownictwa z dn. 29.03.2001r. w sprawie ewidencji gruntów i budynków (t. j. Dz.U. z 2015r. poz. 542 z późn. zm.),
- zgłoszenia roboty geodezyjnej z dn. 30.06.2016r. (GKN.6642.1.733.2016)

uprzejmie zawiadamiam Pana (Panią), że:

**dnia 31.08.2016 o godz. 15.00**  
**na działce ewidencyjnej nr:309 w obrębie Piekary**

nastąpi rozpoczęcie czynności związanych z ustaleniem granic działki ewidencyjnej oznaczonej numerem:311 położonej w obrębie ewidencyjnym Piekary-Michałówka, stanowiącymi przedmiot Pana (Pani) własności (władania), dla której Sąd Rejonowy w Łęczycy prowadzi KW numer: KW 21139.

**Proszę o stawienie się w wyznaczonym dniu i godzinie**  
**na działce ewidencyjnej nr :309 w obrębie Piekary (przy rzece)**

W interesie Pana (Pani) jest udział w tych czynnościach w oznaczonym terminie, osobiście lub przez swojego przedstawiciela.

Osoby biorące udział w czynnościach ustalenia granic powinny posiadać przy sobie dokument tożsamości, a w przypadku występowania w charakterze przedstawiciela – **pisemne pełnomocnictwo (wzór na odwrocie)** – także w przypadku współmałżonków, współużytkowników wieczystych. Dokument świadczący o pełnomocnictwie jednorazowym zostanie dołączony do protokołu ustalenia granic.

W przypadku posiadania dokumentów, które mogą być pomocne przy czynnościach przyjęcia i ustalenia granic (dokumentacja geodezyjna i prawna np. numer KW, AN, postanowienia sądowe) należy dokumenty te okazać geodecie dokonującemu ww. czynności.

W przypadku wiedzy co do istniejących w terenie znaków granicznych (np. kamień, pał, rura) wskazane jest je odszukać i okazać geodecie dokonującemu ww. czynności.

W przypadku współwłasności, współużytkowania wieczystego, małżeńskiej wspólności ustawowej – uczestnikami postępowania są wszystkie podmioty.

Zgodnie z art. 39 ust. 3 oraz art. 32 ust. 3 ustawy z dnia 17.05.1989r. Prawo Geodezyjne i Kartograficzne (t. j. Dz.U. z 2015r. poz. 520 z późn. zm.) nieusprawiedliwione niestawiennictwo stron nie wstrzymuje czynności geodety.

mgr inż. Robert Woźniński  
Geodeta Uprawniony Nr 8645  
ul. 11 Listopada 24  
38-300 Gorlice  
tel. praca (018) 35 35 288, 0 502 659 744

Gorlice, 29.07.2016r.

**PRZEDSIĘBIORSTWO USŁUG GEODEZYJNYCH S.C.**  
Alicja Bugno i Robert Woźniak  
ul. Kopernika 10, 38-300 Gorlice  
tel. 18 35 35 288

**FRĄTCZAK IRENEUSZ**

## **ZAWIADOMIENIE**

**o czynnościach ustalenia przebiegu granic działek ewidencyjnych**

W związku z pracami geodezyjnymi w zakresie ustalenia granic działek ewidencyjnych, będącymi częścią zleconej przez Starostwo Powiatowe w Łęczycy modernizacji ewidencji gruntów i budynków dla obrębów: Krzyszkowice, Piekary-Michałowka; działając na podstawie:

- §38 i §39 rozporządzenia Ministra Rozwoju Regionalnego i Budownictwa z dn. 29.03.2001r. w sprawie ewidencji gruntów i budynków (t. j. Dz.U. z 2015r. poz. 542 z późn. zm.),
- zgłoszenia roboty geodezyjnej z dn. 30.06.2016r. (GKN.6642.1.733.2016)

uprzejmie zawiadamiam Pana (Panią), że:

**dnia 26.08.2016 o godz. 14.00**

**na działce ewidencyjnej nr:149/2 w obrębie Piekary**

nastąpi rozpoczęcie czynności związanych z ustaleniem granic działki ewidencyjnej oznaczonej numerem:153 położonej w obrębie ewidencyjnym **Piekary-Michałowka**, stanowiącymi przedmiot Pana (Pani) własności (władania), dla której Sąd Rejonowy w Łęczycy prowadzi KW numer: **KW 21139**.

**Proszę o stawienie się w wyznaczonym dniu i godzinie**

**na działce ewidencyjnej nr :149/2 w obrębie Piekary (przy budynku nr 14)**

W interesie Pana (Pani) jest udział w tych czynnościach w oznaczonym terminie, osobiście lub przez swojego przedstawiciela.

Osoby biorące udział w czynnościach ustalenia granic powinny posiadać przy sobie dokument tożsamości, a w przypadku występowania w charakterze przedstawiciela – **pisemne pełnomocnictwo (wzór na odwrocie)** – także w przypadku współmałżonków, współużytkowników wieczystych. Dokument świadczący o pełnomocnictwie jednorazowym zostanie dołączony do protokołu ustalenia granic.

W przypadku posiadania dokumentów, które mogą być pomocne przy czynnościach przyjęcia i ustalenia granic (dokumentacja geodezyjna i prawna np. numer KW, AN, postanowienia sądowe) należy dokumenty te okazać geodecie dokonującemu ww. czynności.

W przypadku wiedzy co do istniejących w terenie znaków granicznych (np. kamień, pał, rura) wskazane jest je odszukać i okazać geodecie dokonującemu ww. czynności.

W przypadku współwłasności, współużytkowania wieczystego, małżeńskiej wspólności ustawowej – uczestnikami postępowania są wszystkie podmioty.

Zgodnie z art. 39 ust. 3 oraz art. 32 ust. 3 ustawy z dnia 17.05.1989r. Prawo Geodezyjne i Kartograficzne (t. j. Dz.U. z 2015r. poz. 520 z późn. zm.) nieusprawiedliwione niestawiennictwo stron nie wstrzymuje czynności geodety.

*mgr inż. Robert Woźniak*  
Geodeta Uprawniony Nr 8645  
ul. 11 Listopada 24  
38-300 Gorlice  
tel. praca (018) 35 35 288, 0 502 659 744



Gorlice, 29.07.2016r.

**PRZEDSIĘBIORSTWO USŁUG GEODEZYJNYCH S.C.**  
**Alicja Bugno i Robert Woźniński**  
**ul. Kopernika 10, 38-300 Gorlice**  
**tel. 18 35 35 288**

GARUS ROBERT

## **ZAWIADOMIENIE**

### **o czynnościach ustalenia przebiegu granic działek ewidencyjnych**

W związku z pracami geodezyjnymi w zakresie ustalenia granic działek ewidencyjnych, będącymi częścią zleconej przez Starostwo Powiatowe w Łęczycy modernizacji ewidencji gruntów i budynków dla obrębów: Krzyszkowice, Piekary-Michałowka; działając na podstawie:

- §38 i §39 rozporządzenia Ministra Rozwoju Regionalnego i Budownictwa z dn. 29.03.2001r. w sprawie ewidencji gruntów i budynków (t. j. Dz.U. z 2015r. poz. 542 z późn. zm.),
- zgłoszenia roboty geodezyjnej z dn. 30.06.2016r. (GKN.6642.1.733.2016)

uprzejmie zawiadamiam Pana (Panią), że:

**dnia 26.08.2016 o godz. 12.00**  
**na działce ewidencyjnej nr:90 w obrębie Krzyszkowice**

nastąpi rozpoczęcie czynności związanych z ustaleniem granic działki ewidencyjnej oznaczonej numerem:94 położonej w obrębie ewidencyjnym **Krzyszkowice**, stanowiącymi przedmiot Pana (Pani) własności (władania), dla której Sąd Rejonowy w Łęczycy prowadzi KW numer: KW 22070.

**Proszę o stawienie się w wyznaczonym dniu i godzinie**  
**na działce ewidencyjnej nr :90 w obrębie Krzyszkowice (przy drodze asfaltowej)**

W interesie Pana (Pani) jest udział w tych czynnościach w oznaczonym terminie, osobiście lub przez swojego przedstawiciela.

Osoby biorące udział w czynnościach ustalenia granic powinny posiadać przy sobie dokument tożsamości, a w przypadku występowania w charakterze przedstawiciela – **pisemne pełnomocnictwo (wzór na odwrocie)** – także w przypadku współmałżonków, współużytkowników wieczystych. Dokument świadczący o pełnomocnictwie jednorazowym zostanie dołączony do protokołu ustalenia granic.

W przypadku posiadania dokumentów, które mogą być pomocne przy czynnościach przyjęcia i ustalenia granic (dokumentacja geodezyjna i prawna np. numer KW, AN, postanowienia sądowe) należy dokumenty te okazać geodecie dokonującemu ww. czynności.

W przypadku wiedzy co do istniejących w terenie znaków granicznych (np. kamień, pał, rura) wskazane jest je odszukać i okazać geodecie dokonującemu ww. czynności.

W przypadku współwłasności, współużytkowania wieczystego, małżeńskiej wspólności ustawowej – uczestnikami postępowania są wszystkie podmioty.

Zgodnie z art. 39 ust. 3 oraz art. 32 ust. 3 ustawy z dnia 17.05.1989r. Prawo Geodezyjne i Kartograficzne (t. j. Dz.U. z 2015r. poz. 520 z późn. zm.) nieusprawiedliwione niestawiennictwo stron nie wstrzymuje czynności geodety.

mgr inż. *Robert Woźniński*  
Geodeta Uprawniony Nr 8645  
ul. 11 listopada 24  
38-300 Gorlice  
tel. prac (0) 18 35 35 288; 0 502 659 744

Gorlice, 29.07.2016r.

**PRZEDSIĘBIORSTWO USŁUG GEODEZYJNYCH S.C.**  
**Alicja Bugno i Robert Woźniński**  
**ul. Kopernika 10, 38-300 Gorlice**  
**tel. 18 35 35 288**

GARUS ROBERT

## **ZAWIADOMIENIE**

**o czynnościach ustalenia przebiegu granic działek ewidencyjnych**

W związku z pracami geodezyjnymi w zakresie ustalenia granic działek ewidencyjnych, będącymi częścią zleconej przez Starostwo Powiatowe w Łęczycy modernizacji ewidencji gruntów i budynków dla obrębów: Krzyszkowice, Piekary-Michałowka; działając na podstawie:

- §38 i §39 rozporządzenia Ministra Rozwoju Regionalnego i Budownictwa z dn. 29.03.2001r. w sprawie ewidencji gruntów i budynków (t. j. Dz.U. z 2015r. poz. 542 z późn. zm.),
- zgłoszenia roboty geodezyjnej z dn. 30.06.2016r. (GKN.6642.1.733.2016)

uprzejmie zawiadamiam Pana (Panią), że:

**dnia 26.08.2016 o godz. 14.00**  
**na działce ewidencyjnej nr:95 w obrębie Krzyszkowice**

nastąpi rozpoczęcie czynności związanych z ustaleniem granic działki ewidencyjnej oznaczonej numerem:99 położonej w obrębie ewidencyjnym **Krzyszkowice**, stanowiącymi przedmiot Pana (Pani) własności (władania), dla której Sąd Rejonowy w Łęczycy prowadzi KW numer: **KW 22070**.

**Proszę o stawienie się w wyznaczonym dniu i godzinie**

**na działce ewidencyjnej nr :95 w obrębie Krzyszkowice (przy drodze asfaltowej)**

W interesie Pana (Pani) jest udział w tych czynnościach w oznaczonym terminie, osobiście lub przez swojego przedstawiciela.

Osoby biorące udział w czynnościach ustalenia granic powinny posiadać przy sobie dokument tożsamości, a w przypadku występowania w charakterze przedstawiciela – **pisemne pełnomocnictwo (wzór na odwrocie)** – także w przypadku współmałżonków, współużytkowników wieczystych. Dokument świadczący o pełnomocnictwie jednorazowym zostanie dołączony do protokołu ustalenia granic.

W przypadku posiadania dokumentów, które mogą być pomocne przy czynnościach przyjęcia i ustalenia granic (dokumentacja geodezyjna i prawna np. numer KW, AN, postanowienia sądowe) należy dokumenty te okazać geodecie dokonującemu ww. czynności.

W przypadku wiedzy co do istniejących w terenie znaków granicznych (np. kamień, pał, rura) wskazane jest je odszukać i okazać geodecie dokonującemu ww. czynności.

W przypadku współwłasności, współużytkowania wieczystego, małżeńskiej wspólności ustawowej – uczestnikami postępowania są wszystkie podmioty.

Zgodnie z art. 39 ust. 3 oraz art. 32 ust. 3 ustawy z dnia 17.05.1989r. Prawo Geodezyjne i Kartograficzne (t. j. Dz.U. z 2015r. poz. 520 z późn. zm.) nieusprawiedliwione niestawiennictwo stron nie wstrzymuje czynności geodety.

mgr inż. *Robert Woźniński*  
Geodeta Uprawniony Nr 8645  
ul. 11 Listopada 24  
38-300 Gorlice  
tel. prac (018) 35 35 288, 0 502 659 744

Gorlice, 29.07.2016r.

**PRZEDSIĘBIORSTWO USŁUG GEODEZYJNYCH S.C.**  
Alicja Bugno i Robert Woźński  
ul. Kopernika 10, 38-300 Gorlice  
tel. 18 35 35 288

GARUS ROBERT

## **ZAWIADOMIENIE**

### **o czynnościach ustalenia przebiegu granic działek ewidencyjnych**

W związku z pracami geodezyjnymi w zakresie ustalenia granic działek ewidencyjnych, będącymi częścią zleconej przez Starostwo Powiatowe w Łęczycy modernizacji ewidencji gruntów i budynków dla obrębów: Krzyszkowice, Piekary-Michałówka; działając na podstawie:

- §38 i §39 rozporządzenia Ministra Rozwoju Regionalnego i Budownictwa z dn. 29.03.2001r. w sprawie ewidencji gruntów i budynków (t. j. Dz.U. z 2015r. poz. 542 z późn. zm.),
- zgłoszenia roboty geodezyjnej z dn. 30.06.2016r. (GKN.6642.1.733.2016)

uprzejmie zawiadamiam Pana (Panią), że:

### **dnia 23.08.2016 o godz. 16.00 na działce ewidencyjnej nr:51 w obrębie Krzyszkowice**

nastąpi rozpoczęcie czynności związanych z ustaleniem granic działki ewidencyjnej oznaczonej numerem:50 położonej w obrębie ewidencyjnym **Krzyszkowice**, stanowiącymi przedmiot Pana (Pani) własności (władania), dla której Sąd Rejonowy w Łęczycy prowadzi KW numer: **KW 22070**.

### **Proszę o stawienie się w wyznaczonym dniu i godzinie**

### **na działce ewidencyjnej nr :51 w obrębie Krzyszkowice (przy budynku nr 21)**

W interesie Pana (Pani) jest udział w tych czynnościach w oznaczonym terminie, osobiście lub przez swojego przedstawiciela.

Osoby biorące udział w czynnościach ustalenia granic powinny posiadać przy sobie dokument tożsamości, a w przypadku występowania w charakterze przedstawiciela – **pisemne pełnomocnictwo (wzór na odwrocie)** – także w przypadku współmałżonków, współużytkowników wieczystych. Dokument świadczący o pełnomocnictwie jednorazowym zostanie dołączony do protokołu ustalenia granic.

W przypadku posiadania dokumentów, które mogą być pomocne przy czynnościach przyjęcia i ustalenia granic (dokumentacja geodezyjna i prawna np. numer KW, AN, postanowienia sądowe) należy dokumenty te okazać geodecie dokonującemu ww. czynności.

W przypadku wiedzy co do istniejących w terenie znaków granicznych (np. kamień, pał, rura) wskazane jest je odszukać i okazać geodecie dokonującemu ww. czynności.

W przypadku współwłasności, współużytkowania wieczystego, małżeńskiej wspólności ustawowej – uczestnikami postępowania są wszystkie podmioty.

Zgodnie z art. 39 ust. 3 oraz art. 32 ust. 3 ustawy z dnia 17.05.1989r. Prawo Geodezyjne i Kartograficzne (t. j. Dz.U. z 2015r. poz. 520 z późn. zm.) nieusprawiedliwione niestawiennictwo stron nie wstrzymuje czynności geodety.

mgr inż. Robert Woźński  
Geodeta Uprawniony Nr 8645  
ul. 11 Listopada 24  
38-300 Gorlice  
tel. praca (018) 35 35 288, 0 502 659 744

Gorlice, 29.07.2016r.

**PRZEDSIĘBIORSTWO USŁUG GEODEZYJNYCH S.C.**  
Alicja Bugno i Robert Woiński  
ul. Kopernika 10, 38-300 Gorlice  
tel. 18 35 35 288

GLADYSZ IRENEUSZ

## **ZAWIADOMIENIE**

### **o czynnościach ustalenia przebiegu granic działek ewidencyjnych**

W związku z pracami geodezyjnymi w zakresie ustalenia granic działek ewidencyjnych, będącymi częścią zleconej przez Starostwo Powiatowe w Łęczycy modernizacji ewidencji gruntów i budynków dla obrębów: Krzyszkowice, Piekary-Michałówka; działając na podstawie:

- §38 i §39 rozporządzenia Ministra Rozwoju Regionalnego i Budownictwa z dn. 29.03.2001r. w sprawie ewidencji gruntów i budynków (t. j. Dz.U. z 2015r. poz. 542 z późn. zm.),
- zgłoszenia roboty geodezyjnej z dn. 30.06.2016r. (GKN.6642.1.733.2016)

uprzejmie zawiadamiam Pana (Panią), że:

**dnia 25.08.2016 o godz. 14.00**  
**na działce ewidencyjnej nr:190 w obrębie Piekary**

nastąpi rozpoczęcie czynności związanych z ustaleniem granic działki ewidencyjnej oznaczonej numerem:136/1 położonej w obrębie ewidencyjnym Piekary-Michałówka, stanowiącymi przedmiot Pana (Pani) własności (władania), dla której Sąd Rejonowy w Łęczycy prowadzi KW numer: KW 29034.

### **Proszę o stawienie się w wyznaczonym dniu i godzinie**

### **na działce ewidencyjnej nr :190 w obrębie Piekary (przy drodze asfaltowej)**

W interesie Pana (Pani) jest udział w tych czynnościach w oznaczonym terminie, osobiście lub przez swojego przedstawiciela.

Osoby biorące udział w czynnościach ustalenia granic powinny posiadać przy sobie dokument tożsamości, a w przypadku występowania w charakterze przedstawiciela – **pisemne pełnomocnictwo (wzór na odwrocie)** – także w przypadku współmałżonków, współużytkowników wieczystych. Dokument świadczący o pełnomocnictwie jednorazowym zostanie dołączony do protokołu ustalenia granic.

W przypadku posiadania dokumentów, które mogą być pomocne przy czynnościach przyjęcia i ustalenia granic (dokumentacja geodezyjna i prawna np. numer KW, AN, postanowienia sądowe) należy dokumenty te okazać geodecie dokonującemu ww. czynności.

W przypadku wiedzy co do istniejących w terenie znaków granicznych (np. kamień, pał, rura) wskazane jest je odszukać i okazać geodecie dokonującemu ww. czynności.

W przypadku współwłasności, współużytkowania wieczystego, małżeńskiej wspólności ustawowej – uczestnikami postępowania są wszystkie podmioty.

Zgodnie z art. 39 ust. 3 oraz art. 32 ust. 3 ustawy z dnia 17.05.1989r. Prawo Geodezyjne i Kartograficzne (t. j. Dz.U. z 2015r. poz. 520 z późn. zm.) nieusprawiedliwione niestawiennictwo stron nie wstrzymuje czynności geodety.

mgr inż. Robert Woiński  
Geodeta Uprawniony Nr 8645  
ul. 11 Listopada 24  
38-300 Gorlice  
tel. prac. (018) 35 35 288, 0 502 659 744

Gorlice, 29.07.2016r.

**PRZEDSIĘBIORSTWO USŁUG GEODEZYJNYCH S.C.**  
**Alicja Bugno i Robert Woźniński**  
**ul. Kopernika 10, 38-300 Gorlice**  
**tel. 18 35 35 288**

**GLADYSZ IRENEUSZ**

## **ZAWIADOMIENIE**

### **o czynnościach ustalenia przebiegu granic działek ewidencyjnych**

W związku z pracami geodezyjnymi w zakresie ustalenia granic działek ewidencyjnych, będącymi częścią zleconej przez Starostwo Powiatowe w Łęczycy modernizacji ewidencji gruntów i budynków dla obrębów: Krzyszkowice, Piekary-Michałowka; działając na podstawie:

- §38 i §39 rozporządzenia Ministra Rozwoju Regionalnego i Budownictwa z dn. 29.03.2001r. w sprawie ewidencji gruntów i budynków (t. j. Dz.U. z 2015r. poz. 542 z późn. zm.),
- zgłoszenia roboty geodezyjnej z dn. 30.06.2016r. (GKN.6642.1.733.2016)

uprzejmie zawiadamiam Pana (Panią), że:

### **dnia 24.08.2016 o godz. 9.00 na działce ewidencyjnej nr:105 w obrębie Piekary**

nastąpi rozpoczęcie czynności związanych z ustaleniem granic działki ewidencyjnej oznaczonej numerem:109 położonej w obrębie ewidencyjnym **Piekary-Michałowka**, stanowiącymi przedmiot Pana (Pani) własności (władania), dla której Sąd Rejonowy w Łęczycy prowadzi KW numer: **KW 29034**.

### **Proszę o stawienie się w wyznaczonym dniu i godzinie**

### **na działce ewidencyjnej nr :105 w obrębie Piekary (przy budynku nr 43)**

W interesie Pana (Pani) jest udział w tych czynnościach w oznaczonym terminie, osobiście lub przez swojego przedstawiciela.

Osoby biorące udział w czynnościach ustalenia granic powinny posiadać przy sobie dokument tożsamości, a w przypadku występowania w charakterze przedstawiciela – **pisemne pełnomocnictwo (wzór na odwrocie)** – także w przypadku współmałżonków, współużytkowników wieczystych. Dokument świadczący o pełnomocnictwie jednorazowym zostanie dołączony do protokołu ustalenia granic.

W przypadku posiadania dokumentów, które mogą być pomocne przy czynnościach przyjęcia i ustalenia granic (dokumentacja geodezyjna i prawna np. numer KW, AN, postanowienia sądowe) należy dokumenty te okazać geodecie dokonującemu ww. czynności.

W przypadku wiedzy co do istniejących w terenie znaków granicznych (np. kamień, pał, rura) wskazane jest je odszukać i okazać geodecie dokonującemu ww. czynności.

W przypadku współwłasności, współużytkowania wieczystego, małżeńskiej wspólności ustawowej – uczestnikami postępowania są wszystkie podmioty.

Zgodnie z art. 39 ust. 3 oraz art. 32 ust. 3 ustawy z dnia 17.05.1989r. Prawo Geodezyjne i Kartograficzne (t. j. Dz.U. z 2015r. poz. 520 z późn. zm.) nieusprawiedliwione niestawiennictwo stron nie wstrzymuje czynności geodety.

mgr inż. **Robert Woźniński**  
Geodeta Uprawniony Nr 8645  
ul. 11 Listopada 24  
38-300 Gorlice  
tel. praca (018) 35 35 288, 0 502 659 744

Gorlice, 29.07.2016r.

**PRZEDSIĘBIORSTWO USŁUG GEODEZYJNYCH S.C.**  
Alicja Bugno i Robert Woiński  
ul. Kopernika 10, 38-300 Gorlice  
tel. 18 35 35 288

GÓRAL KATARZYNA

## **ZAWIADOMIENIE**

### **o czynnościach ustalenia przebiegu granic działek ewidencyjnych**

W związku z pracami geodezyjnymi w zakresie ustalenia granic działek ewidencyjnych, będącymi częścią zleconej przez Starostwo Powiatowe w Łęczycy modernizacji ewidencji gruntów i budynków dla obrębów: Krzyszkowice, Piekary-Michałówka; działając na podstawie:

- §38 i §39 rozporządzenia Ministra Rozwoju Regionalnego i Budownictwa z dn. 29.03.2001r. w sprawie ewidencji gruntów i budynków (t. j. Dz.U. z 2015r. poz. 542 z późn. zm.),
- zgłoszenia roboty geodezyjnej z dn. 30.06.2016r. (GKN.6642.1.733.2016)

uprzejmie zawiadamiam Pana (Panią), że:

**dnia 25.08.2016 o godz. 16.00**  
**na działce ewidencyjnej nr:80 w obrębie Krzyszkowice**

nastąpi rozpoczęcie czynności związanych z ustaleniem granic działki ewidencyjnej oznaczonej numerem:65 położonej w obrębie ewidencyjnym **Konarzew**, stanowiącymi przedmiot Pana (Pani) własności (władania), dla której Sąd Rejonowy w Łęczycy prowadzi KW numer: **KW 37968**.

### **Proszę o stawienie się w wyznaczonym dniu i godzinie**

### **na działce ewidencyjnej nr :80 w obrębie Krzyszkowice (przy drodze asfaltowej)**

W interesie Pana (Pani) jest udział w tych czynnościach w oznaczonym terminie, osobiście lub przez swojego przedstawiciela.

Osoby biorące udział w czynnościach ustalenia granic powinny posiadać przy sobie dokument tożsamości, a w przypadku występowania w charakterze przedstawiciela – **pisemne pełnomocnictwo (wzór na odwrocie)** – także w przypadku współmałżonków, współużytkowników wieczystych. Dokument świadczący o pełnomocnictwie jednorazowym zostanie dołączony do protokołu ustalenia granic.

W przypadku posiadania dokumentów, które mogą być pomocne przy czynnościach przyjęcia i ustalenia granic (dokumentacja geodezyjna i prawna np. numer KW, AN, postanowienia sądowe) należy dokumenty te okazać geodecie dokonującemu ww. czynności.

W przypadku wiedzy co do istniejących w terenie znaków granicznych (np. kamień, pał, rura) wskazane jest je odszukać i okazać geodecie dokonującemu ww. czynności.

W przypadku współwłasności, współużytkowania wieczystego, małżeńskiej wspólności ustawowej – uczestnikami postępowania są wszystkie podmioty.

Zgodnie z art. 39 ust. 3 oraz art. 32 ust. 3 ustawy z dnia 17.05.1989r. Prawo Geodezyjne i Kartograficzne (t. j. Dz.U. z 2015r. poz. 520 z późn. zm.) nieusprawiedliwione niestawiennictwo stron nie wstrzymuje czynności geodety.

*mgr inż. Robert Woiński*  
Geodeta Uprawniony Nr 8645  
ul. 11 Listopada 24  
38-300 Gorlice  
tel. praca (018) 35 35 288, 0 502 659 744

Gorlice, 29.07.2016r.

**PRZEDSIĘBIORSTWO USŁUG GEODEZYJNYCH S.C.**  
**Alcja Bugno i Robert Woźniński**  
**ul. Kopernika 10, 38-300 Gorlice**  
**tel. 18 35 35 288**

GÓRAL MIROSLAW

## **ZAWIADOMIENIE**

### **o czynnościach ustalenia przebiegu granic działek ewidencyjnych**

W związku z pracami geodezyjnymi w zakresie ustalenia granic działek ewidencyjnych, będącymi częścią zleconej przez Starostwo Powiatowe w Łęczycy modernizacji ewidencji gruntów i budynków dla obrębów: Krzyszkowice, Piekary-Michałówka; działając na podstawie:

- §38 i §39 rozporządzenia Ministra Rozwoju Regionalnego i Budownictwa z dn. 29.03.2001r. w sprawie ewidencji gruntów i budynków (t. j. Dz.U. z 2015r. poz. 542 z późn. zm.),
- zgłoszenia roboty geodezyjnej z dn. 30.06.2016r. (GKN.6642.1.733.2016)

uprzejmie zawiadamiam Pana (Panią), że:

**dnia 26.08.2016 o godz. 14.00**

**na działce ewidencyjnej nr:95 w obrębie Krzyszkowice**

nastąpi rozpoczęcie czynności związanych z ustaleniem granic działki ewidencyjnej oznaczonej numerem:77/1 położonej w obrębie ewidencyjnym **Konarzew**, stanowiącymi przedmiot Pana (Pani) własności (władania), dla której Sąd Rejonowy w Łęczycy prowadzi KW numer: (brak informacji o numerze KW).

**Proszę o stawienie się w wyznaczonym dniu i godzinie**

**na działce ewidencyjnej nr :95 w obrębie Krzyszkowice (przy drodze asfaltowej)**

W interesie Pana (Pani) jest udział w tych czynnościach w oznaczonym terminie, osobiście lub przez swojego przedstawiciela.

Osoby biorące udział w czynnościach ustalenia granic powinny posiadać przy sobie dokument tożsamości, a w przypadku występowania w charakterze przedstawiciela – **pisemne pełnomocnictwo (wzór na odwrocie)** – także w przypadku współmałżonków, współużytkowników wieczystych. Dokument świadczący o pełnomocnictwie jednorazowym zostanie dołączony do protokołu ustalenia granic.

W przypadku posiadania dokumentów, które mogą być pomocne przy czynnościach przyjęcia i ustalenia granic (dokumentacja geodezyjna i prawna np. numer KW, AN, postanowienia sądowe) należy dokumenty te okazać geodecie dokonującemu ww. czynności.

W przypadku wiedzy co do istniejących w terenie znaków granicznych (np. kamień, pal, rura) wskazane jest je odszukać i okazać geodecie dokonującemu ww. czynności.

W przypadku współwłasności, współużytkowania wieczystego, małżeńskiej wspólności ustawowej – uczestnikami postępowania są wszystkie podmioty.

Zgodnie z art. 39 ust. 3 oraz art. 32 ust. 3 ustawy z dnia 17.05.1989r. Prawo Geodezyjne i Kartograficzne (t. j. Dz.U. z 2015r. poz. 520 z późn. zm.) nieusprawiedliwione niestawiennictwo stron nie wstrzymuje czynności geodety.

mgr inż. Robert Woźniński  
Geodeta Uprawniony Nr 8645  
ul. 11 Listopada 24  
38-300 Gorlice  
tel. praca (018) 35 35 288, 9 602 699 744

Gorlice, 29.07.2016r.

**PRZEDSIĘBIORSTWO USŁUG GEODEZYJNYCH S.C.**  
Alicja Bugno i Robert Woiński  
ul. Kopernika 10, 38-300 Gorlice  
tel. 18 35 35 288

GÓRAL MIROSLAW

## **ZAWIADOMIENIE**

### **o czynnościach ustalenia przebiegu granic działek ewidencyjnych**

W związku z pracami geodezyjnymi w zakresie ustalenia granic działek ewidencyjnych, będącymi częścią zleconej przez Starostwo Powiatowe w Łęczycy modernizacji ewidencji gruntów i budynków dla obrębów: Krzyszkowice, Piekary-Michałowka; działającą na podstawie:

- §38 i §39 rozporządzenia Ministra Rozwoju Regionalnego i Budownictwa z dn. 29.03.2001r. w sprawie ewidencji gruntów i budynków (t. j. Dz.U. z 2015r. poz. 542 z późn. zm.),
- zgłoszenia roboty geodezyjnej z dn. 30.06.2016r. (GKN.6642.1.733.2016)

uprzejmie zawiadamiam Pana (Panią), że:

**dnia 26.08.2016 o godz. 14.00**  
**na działce ewidencyjnej nr:95 w obrębie Krzyszkowice**

nastąpi rozpoczęcie czynności związanych z ustaleniem granic działki ewidencyjnej oznaczonej numerem:77/2 położonej w obrębie ewidencyjnym **Konarzew**, stanowiącymi przedmiot Pana (Pani) własności (władania), dla której Sąd Rejonowy w Łęczycy prowadzi KW numer: **KW 19834**.

### **Proszę o stawienie się w wyznaczonym dniu i godzinie**

#### **na działce ewidencyjnej nr :95 w obrębie Krzyszkowice (przy drodze asfaltowej)**

W interesie Pana (Pani) jest udział w tych czynnościach w oznaczonym terminie, osobiście lub przez swojego przedstawiciela.

Osoby biorące udział w czynnościach ustalenia granic powinny posiadać przy sobie dokument tożsamości, a w przypadku występowania w charakterze przedstawiciela – **pisemne pełnomocnictwo (wzór na odwrocie)** – także w przypadku współmałżonków, współużytkowników wieczystych. Dokument świadczący o pełnomocnictwie jednorazowym zostanie dołączony do protokołu ustalenia granic.

W przypadku posiadania dokumentów, które mogą być pomocne przy czynnościach przyjęcia i ustalenia granic (dokumentacja geodezyjna i prawna np. numer KW, AN, postanowienia sądowe) należy dokumenty te okazać geodecie dokonującemu ww. czynności.

W przypadku wiedzy co do istniejących w terenie znaków granicznych (np. kamień, pał, rura) wskazane jest je odszukać i okazać geodecie dokonującemu ww. czynności.

W przypadku współwłasności, współużytkowania wieczystego, małżeńskiej wspólności ustawowej – uczestnikami postępowania są wszystkie podmioty.

Zgodnie z art. 39 ust. 3 oraz art. 32 ust. 3 ustawy z dnia 17.05.1989r. Prawo Geodezyjne i Kartograficzne (t. j. Dz.U. z 2015r. poz. 520 z późn. zm.) nieusprawiedliwione niestawiennictwo stron nie wstrzymuje czynności geodety.

mgr inż. **Robert Woiński**  
Geodeta Uprawniony Nr 8645  
ul. 11 Listopada 24  
38-300 Gorlice  
tel. prac 1016 35 35 288, 0 502 659 744



Gorlice, 29.07.2016r.

**PRZEDSIĘBIORSTWO USŁUG GEODEZYJNYCH S.C.**  
**Alicja Bugno i Robert Woiński**  
**ul. Kopernika 10, 38-300 Gorlice**  
**tel. 18 35 35 288**

**GOŹDZIK BOGDAN**

## **ZAWIADOMIENIE**

**o czynnościach ustalenia przebiegu granic działek ewidencyjnych**

W związku z pracami geodezyjnymi w zakresie ustalenia granic działek ewidencyjnych, będącymi częścią zleconej przez Starostwo Powiatowe w Łęczycy modernizacji ewidencji gruntów i budynków dla obrębów: Krzyszkowice, Piekary-Michałówka; działając na podstawie:

- §38 i §39 rozporządzenia Ministra Rozwoju Regionalnego i Budownictwa z dn. 29.03.2001r. w sprawie ewidencji gruntów i budynków (t. j. Dz.U. z 2015r. poz. 542 z późn. zm.),
- zgłoszenia roboty geodezyjnej z dn. 30.06.2016r. (GKN.6642.1.733.2016)

uprzejmie zawiadamiam Pana (Panią), że:

**dnia 25.08.2016 o godz. 11.00**

**na działce ewidencyjnej nr:65 w obrębie Krzyszkowice**

nastąpi rozpoczęcie czynności związanych z ustaleniem granic działki ewidencyjnej oznaczonej numerem:65 położonej w obrębie ewidencyjnym **Krzyszkowice**, stanowiącymi przedmiot Pana (Pani) własności (władania), dla której Sąd Rejonowy w Łęczycy prowadzi KW numer: **KW 29474**.

**Proszę o stawienie się w wyznaczonym dniu i godzinie**

**na działce ewidencyjnej nr :65 w obrębie Krzyszkowice (przy budynku nr 28)**

W interesie Pana (Pani) jest udział w tych czynnościach w oznaczonym terminie, osobiście lub przez swojego przedstawiciela.

Osoby biorące udział w czynnościach ustalenia granic powinny posiadać przy sobie dokument tożsamości, a w przypadku występowania w charakterze przedstawiciela – **pisemne pełnomocnictwo (wzór na odwrocie)** – także w przypadku współmałżonków, współużytkowników wieczystych. Dokument świadczący o pełnomocnictwie jednorazowym zostanie dołączony do protokołu ustalenia granic.

W przypadku posiadania dokumentów, które mogą być pomocne przy czynnościach przyjęcia i ustalenia granic (dokumentacja geodezyjna i prawna np. numer KW, AN, postanowienia sądowe) należy dokumenty te okazać geodecie dokonującemu ww. czynności.

W przypadku wiedzy co do istniejących w terenie znaków granicznych (np. kamień, pał, rura) wskazane jest je odszukać i okazać geodecie dokonującemu ww. czynności.

W przypadku współwłasności, współużytkowania wieczystego, małżeńskiej wspólności ustawowej – uczestnikami postępowania są wszystkie podmioty.

Zgodnie z art. 39 ust. 3 oraz art. 32 ust. 3 ustawy z dnia 17.05.1989r. Prawo Geodezyjne i Kartograficzne (t. j. Dz.U. z 2015r. poz. 520 z późn. zm.) nieusprawiedliwione niestawiennictwo stron nie wstrzymuje czynności geodety.

*mgr inż. Robert Woiński*  
Geodeta Uprawniony Nr 8645  
ul. 11 Listopada 24  
38-300 Gorlice  
tel. praca (018) 35 35 288, 0 502 659 744

Gorlice, 29.07.2016r.

**PRZEDSIĘBIORSTWO USŁUG GEODEZYJNYCH S.C.**  
**Alicja Bugno i Robert Woiński**  
**ul. Kopernika 10, 38-300 Gorlice**  
**tel. 18 35 35 288**

GOŹDZIK BOGDAN

### **ZAWIADOMIENIE**

#### **o czynnościach ustalenia przebiegu granic działek ewidencyjnych**

W związku z pracami geodezyjnymi w zakresie ustalenia granic działek ewidencyjnych, będącymi częścią zleconej przez Starostwo Powiatowe w Łęczycy modernizacji ewidencji gruntów i budynków dla obrębów: Krzyszkowice, Piekary-Michałówka; działając na podstawie:

- §38 i §39 rozporządzenia Ministra Rozwoju Regionalnego i Budownictwa z dn. 29.03.2001r. w sprawie ewidencji gruntów i budynków (t. j. Dz.U. z 2015r. poz. 542 z późn. zm.),
- zgłoszenia roboty geodezyjnej z dn. 30.06.2016r. (GKN.6642.1.733.2016)

uprzejmie zawiadamiam Pana (Panią), że:

**dnia 30.08.2016 o godz. 13.00**

**na działce ewidencyjnej nr:8 w obrębie Krzyszkowice**

nastąpi rozpoczęcie czynności związanych z ustaleniem granic działki ewidencyjnej oznaczonej numerem:14 położonej w obrębie ewidencyjnym **Krzyszkowice**, stanowiącymi przedmiot Pana (Pani) własności (władania), dla której Sąd Rejonowy w Łęczycy prowadzi KW numer: **KW 29474**.

**Proszę o stawienie się w wyznaczonym dniu i godzinie**

**na działce ewidencyjnej nr :8 w obrębie Krzyszkowice (przy budynku nr 16)**

W interesie Pana (Pani) jest udział w tych czynnościach w oznaczonym terminie, osobiście lub przez swojego przedstawiciela.

Osoby biorące udział w czynnościach ustalenia granic powinny posiadać przy sobie dokument tożsamości, a w przypadku występowania w charakterze przedstawiciela – **pisemne pełnomocnictwo (wzór na odwrocie)** – także w przypadku współmałżonków, współużytkowników wieczystych. Dokument świadczący o pełnomocnictwie jednorazowym zostanie dołączony do protokołu ustalenia granic.

W przypadku posiadania dokumentów, które mogą być pomocne przy czynnościach przyjęcia i ustalenia granic (dokumentacja geodezyjna i prawna np. numer KW, AN, postanowienia sądowe) należy dokumenty te okazać geodecie dokonującemu ww. czynności.

W przypadku wiedzy co do istniejących w terenie znaków granicznych (np. kamień, pał, rura) wskazane jest je odszukać i okazać geodecie dokonującemu ww. czynności.

W przypadku współwłasności, współużytkowania wieczystego, małżeńskiej wspólności ustawowej – uczestnikami postępowania są wszystkie podmioty.

Zgodnie z art. 39 ust. 3 oraz art. 32 ust. 3 ustawy z dnia 17.05.1989r. Prawo Geodezyjne i Kartograficzne (t. j. Dz.U. z 2015r. poz. 520 z późn. zm.) nieusprawiedliwione niestawiennictwo stron nie wstrzymuje czynności geodety.

*mgr inż. Robert Woiński*  
Geodeta Uprawniony Nr 8645  
ul. 11 Listopada 24  
38-300 Gorlice  
tel. praca (018) 35 35 288, 0 502 659 744

Gorlice, 29.07.2016r.

**PRZEDSIĘBIORSTWO USŁUG GEODEZYJNYCH S.C.**  
Alicja Bugno i Robert Woiński  
ul. Kopernika 10, 38-300 Gorlice  
tel. 18 35 35 288

GOŹDZIK BOGDAN

## **ZAWIADOMIENIE**

**o czynnościach ustalenia przebiegu granic działek ewidencyjnych**

W związku z pracami geodezyjnymi w zakresie ustalenia granic działek ewidencyjnych, będącymi częścią zleconej przez Starostwo Powiatowe w Łęczycy modernizacji ewidencji gruntów i budynków dla obrębów: Krzyszkowice, Piekary-Michałowka; działając na podstawie:

- §38 i §39 rozporządzenia Ministra Rozwoju Regionalnego i Budownictwa z dn. 29.03.2001r. w sprawie ewidencji gruntów i budynków (t. j. Dz.U. z 2015r. poz. 542 z późn. zm.),
- zgłoszenia roboty geodezyjnej z dn. 30.06.2016r. (GKN.6642.1.733.2016)

uprzejmie zawiadamiam Pana (Panią), że:

**dnia 29.08.2016 o godz. 11.00**  
**na działce ewidencyjnej nr:112 w obrębie Krzyszkowice**

nastąpi rozpoczęcie czynności związanych z ustaleniem granic działki ewidencyjnej oznaczonej numerem:114 położonej w obrębie ewidencyjnym Krzyszkowice, stanowiącymi przedmiot Pana (Pani) własności (władania), dla której Sąd Rejonowy w Łęczycy prowadzi KW numer: KW 29474.

**Proszę o stawienie się w wyznaczonym dniu i godzinie**  
**na działce ewidencyjnej nr :112 w obrębie Krzyszkowice (przy drodze asfaltowej)**

W interesie Pana (Pani) jest udział w tych czynnościach w oznaczonym terminie, osobiście lub przez swojego przedstawiciela.

Osoby biorące udział w czynnościach ustalenia granic powinny posiadać przy sobie dokument tożsamości, a w przypadku występowania w charakterze przedstawiciela – **pisemne pełnomocnictwo (wzór na odwrocie)** – także w przypadku współmałżonków, współużytkowników wieczystych. Dokument świadczący o pełnomocnictwie jednorazowym zostanie dołączony do protokołu ustalenia granic.

W przypadku posiadania dokumentów, które mogą być pomocne przy czynnościach przyjęcia i ustalenia granic (dokumentacja geodezyjna i prawna np. numer KW, AN, postanowienia sądowe) należy dokumenty te okazać geodecie dokonującemu ww. czynności.

W przypadku wiedzy co do istniejących w terenie znaków granicznych (np. kamień, pał, rura) wskazane jest je odszukać i okazać geodecie dokonującemu ww. czynności.

W przypadku współwłasności, współużytkowania wieczystego, małżeńskiej wspólności ustawowej – uczestnikami postępowania są wszystkie podmioty.

Zgodnie z art. 39 ust. 3 oraz art. 32 ust. 3 ustawy z dnia 17.05.1989r. Prawo Geodezyjne i Kartograficzne (t. j. Dz.U. z 2015r. poz. 520 z późn. zm.) nieusprawiedliwione niestawiennictwo stron nie wstrzymuje czynności geodety.

mgr inż. Robert Woiński  
Geodeta Uprawniony Nr 8645  
ul. 11 Listopada 24  
38-300 Gorlice  
tel. praca (018) 35 35 288, 0 502 659 744

Gorlice, 29.07.2016r.

**PRZEDSIĘBIORSTWO USŁUG GEODEZYJNYCH S.C.**

**Alicja Bugno i Robert Woiński**  
**ul. Kopernika 10, 38-300 Gorlice**  
**tel. 18 35 35 288**

INWEST-PROM SP.Z O.O.

**ZAWIADOMIENIE**

**o czynnościach ustalenia przebiegu granic działek ewidencyjnych**

W związku z pracami geodezyjnymi w zakresie ustalenia granic działek ewidencyjnych, będącymi częścią zleconej przez Starostwo Powiatowe w Łęczycy modernizacji ewidencji gruntów i budynków dla obrębów: Krzyszkowice, Piekary-Michałówka; działając na podstawie:

- §38 i §39 rozporządzenia Ministra Rozwoju Regionalnego i Budownictwa z dn. 29.03.2001r. w sprawie ewidencji gruntów i budynków (t. j. Dz.U. z 2015r. poz. 542 z późn. zm.),
- zgłoszenia roboty geodezyjnej z dn. 30.06.2016r. (GKN.6642.1.733.2016)

uprzejmie zawiadamiam Pana (Panią), że:

**dnia 01.09.2016 o godz. 9.00**

**na działce ewidencyjnej nr:242 w obrębie Piekary**

nastąpi rozpoczęcie czynności związanych z ustaleniem granic działki ewidencyjnej oznaczonej numerem:236 położonej w obrębie ewidencyjnym Piekary-Michałówka, stanowiącymi przedmiot Pana (Pani) własności (władania), dla której Sąd Rejonowy w Łęczycy prowadzi KW numer: KW 20958.

**Proszę o stawienie się w wyznaczonym dniu i godzinie**

**na działce ewidencyjnej nr :242 w obrębie Piekary (przy stawie)**

W interesie Pana (Pani) jest udział w tych czynnościach w oznaczonym terminie, osobiście lub przez swojego przedstawiciela.

Osoby biorące udział w czynnościach ustalenia granic powinny posiadać przy sobie dokument tożsamości, a w przypadku występowania w charakterze przedstawiciela – **pisemne pełnomocnictwo (wzór na odwrocie)** – także w przypadku współmałżonków, współużytkowników wieczystych. Dokument świadczący o pełnomocnictwie jednorazowym zostanie dołączony do protokołu ustalenia granic.

W przypadku posiadania dokumentów, które mogą być pomocne przy czynnościach przyjęcia i ustalenia granic (dokumentacja geodezyjna i prawna np. numer KW, AN, postanowienia sądowe) należy dokumenty te okazać geodecie dokonującemu ww. czynności.

W przypadku wiedzy co do istniejących w terenie znaków granicznych (np. kamień, pał, rura) wskazane jest je odszukać i okazać geodecie dokonującemu ww. czynności.

W przypadku współwłasności, współużytkowania wieczystego, małżeńskiej wspólności ustawowej – uczestnikami postępowania są wszystkie podmioty.

Zgodnie z art. 39 ust. 3 oraz art. 32 ust. 3 ustawy z dnia 17.05.1989r. Prawo Geodezyjne i Kartograficzne (t. j. Dz.U. z 2015r. poz. 520 z późn. zm.) nieusprawiedliwione niestawiennictwo stron nie wstrzymuje czynności geodety.

*mgr inż. Robert Woiński*  
Geodeta Uprawniony Nr 8645  
ul. 11 Listopada 24  
38-300 Gorlice  
tel. praca (018) 35 35 288, 0 502 659 744

Gorlice, 29.07.2016r.

**PRZEDSIĘBIORSTWO USŁUG GEODEZYJNYCH S.C.**

Alicja Bugno i Robert Woiński  
ul. Kopernika 10, 38-300 Gorlice  
tel. 18 35 35 288

INWEST-PROM SP.Z O.O.

**ZAWIADOMIENIE**

**o czynnościach ustalenia przebiegu granic działek ewidencyjnych**

W związku z pracami geodezyjnymi w zakresie ustalenia granic działek ewidencyjnych, będącymi częścią zleconej przez Starostwo Powiatowe w Łęczycy modernizacji ewidencji gruntów i budynków dla obrębów: Krzyszkowice, Piekary-Michałówka; działając na podstawie:

- §38 i §39 rozporządzenia Ministra Rozwoju Regionalnego i Budownictwa z dn. 29.03.2001r. w sprawie ewidencji gruntów i budynków (t. j. Dz.U. z 2015r. poz. 542 z późn. zm.),
- zgłoszenia roboty geodezyjnej z dn. 30.06.2016r. (GKN.6642.1.733.2016)

uprzejmie zawiadamiam Pana (Panią), że:

**dnia 24.08.2016 o godz. 15.00**

**na działce ewidencyjnej nr:175 w obrębie Piekary**

nastąpi rozpoczęcie czynności związanych z ustaleniem granic działki ewidencyjnej oznaczonej numerem:235 położonej w obrębie ewidencyjnym Piekary-Michałówka, stanowiącymi przedmiot Pana (Pani) własności (władania), dla której Sąd Rejonowy w Łęczycy prowadzi KW numer: KW 20958.

**Proszę o stawienie się w wyznaczonym dniu i godzinie**

**na działce ewidencyjnej nr :175 w obrębie Piekary (przy bramie wjazdowej)**

W interesie Pana (Pani) jest udział w tych czynnościach w oznaczonym terminie, osobiście lub przez swojego przedstawiciela.

Osoby biorące udział w czynnościach ustalenia granic powinny posiadać przy sobie dokument tożsamości, a w przypadku występowania w charakterze przedstawiciela – **pisemne pełnomocnictwo (wzór na odwrocie)** – także w przypadku współmałżonków, współużytkowników wieczystych. Dokument świadczący o pełnomocnictwie jednorazowym zostanie dołączony do protokołu ustalenia granic.

W przypadku posiadania dokumentów, które mogą być pomocne przy czynnościach przyjęcia i ustalenia granic (dokumentacja geodezyjna i prawna np. numer KW, AN, postanowienia sądowe) należy dokumenty te okazać geodecie dokonującemu ww. czynności.

W przypadku wiedzy co do istniejących w terenie znaków granicznych (np. kamień, pał, rura) wskazane jest je odszukać i okazać geodecie dokonującemu ww. czynności.

W przypadku współwłasności, współużytkowania wieczystego, małżeńskiej wspólności ustawowej – uczestnikami postępowania są wszystkie podmioty.

Zgodnie z art. 39 ust. 3 oraz art. 32 ust. 3 ustawy z dnia 17.05.1989r. Prawo Geodezyjne i Kartograficzne (t. j. Dz.U. z 2015r. poz. 520 z późn. zm.) nieusprawiedliwione niestawiennictwo stron nie wstrzymuje czynności geodety.

mgr inż. Robert Woiński  
Geodeta Uprawniony Nr 8645  
ul. 11 Listopada 24  
38-300 Gorlice  
tel. praca (018) 35 35 288, 0 502 659 744

Gorlice, 29.07.2016r.

**PRZEDSIĘBIORSTWO USŁUG GEODEZYJNYCH S.C.**  
Alicja Bugno i Robert Woiński  
ul. Kopernika 10, 38-300 Gorlice  
tel. 18 35 35 288

INWEST-PROM SP.Z O.O.

## **ZAWIADOMIENIE**

o czynnościach ustalenia przebiegu granic działek ewidencyjnych

W związku z pracami geodezyjnymi w zakresie ustalenia granic działek ewidencyjnych, będącymi częścią zleconej przez Starostwo Powiatowe w Łęczycy modernizacji ewidencji gruntów i budynków dla obrębów: Krzyszkowice, Piekary-Michałówka; działając na podstawie:

- §38 i §39 rozporządzenia Ministra Rozwoju Regionalnego i Budownictwa z dn. 29.03.2001r. w sprawie ewidencji gruntów i budynków (t. j. Dz.U. z 2015r. poz. 542 z późn. zm.),
- zgłoszenia roboty geodezyjnej z dn. 30.06.2016r. (GKN.6642.1.733.2016)

uprzejmie zawiadamiam Pana (Panią), że:

**dnia 24.08.2016 o godz. 15.00**

**na działce ewidencyjnej nr:175 w obrębie Piekary**

nastąpi rozpoczęcie czynności związanych z ustaleniem granic działki ewidencyjnej oznaczonej numerem:175 położonej w obrębie ewidencyjnym Piekary-Michałówka, stanowiącymi przedmiot Pana (Pani) własności (władania), dla której Sąd Rejonowy w Łęczycy prowadzi KW numer: KW 20958.

**Proszę o stawienie się w wyznaczonym dniu i godzinie**

**na działce ewidencyjnej nr :175 w obrębie Piekary (przy bramie wjazdowej)**

W interesie Pana (Pani) jest udział w tych czynnościach w oznaczonym terminie, osobiście lub przez swojego przedstawiciela.

Osoby biorące udział w czynnościach ustalenia granic powinny posiadać przy sobie dokument tożsamości, a w przypadku występowania w charakterze przedstawiciela – **pisemne pełnomocnictwo (wzór na odwrocie)** – także w przypadku współmałżonków, współużytkowników wieczystych. Dokument świadczący o pełnomocnictwie jednorazowym zostanie dołączony do protokołu ustalenia granic.

W przypadku posiadania dokumentów, które mogą być pomocne przy czynnościach przyjęcia i ustalenia granic (dokumentacja geodezyjna i prawna np. numer KW, AN, postanowienia sądowe) należy dokumenty te okazać geodecie dokonującemu ww. czynności.

W przypadku wiedzy co do istniejących w terenie znaków granicznych (np. kamień, pal, rura) wskazane jest je odszukać i okazać geodecie dokonującemu ww. czynności.

W przypadku współwłasności, współużytkowania wieczystego, małżeńskiej wspólności ustawowej – uczestnikami postępowania są wszystkie podmioty.

Zgodnie z art. 39 ust. 3 oraz art. 32 ust. 3 ustawy z dnia 17.05.1989r. Prawo Geodezyjne i Kartograficzne (t. j. Dz.U. z 2015r. poz. 520 z późn. zm.) nieusprawiedliwione niestawiennictwo stron nie wstrzymuje czynności geodety.

mgr inż. ~~Robert Woiński~~  
Geodeta Uprawniony Nr 8645  
ul. 11 Listopada 24  
38-300 Gorlice  
tel. praca (018) 35 35 288, 0 502 659 744

Gorlice, 29.07.2016r.

**PRZEDSIĘBIORSTWO USŁUG GEODEZYJNYCH S.C.**  
**Alicja Bugno i Robert Woiński**  
**ul. Kopernika 10, 38-300 Gorlice**  
**tel. 18 35 35 288**

INWEST-PROM SP.Z O.O.

## **ZAWIADOMIENIE**

**o czynnościach ustalenia przebiegu granic działek ewidencyjnych**

W związku z pracami geodezyjnymi w zakresie ustalenia granic działek ewidencyjnych, będącymi częścią zleconej przez Starostwo Powiatowe w Łęczycy modernizacji ewidencji gruntów i budynków dla obrębów: Krzyszkowice, Piekary-Michałówka; działając na podstawie:

- §38 i §39 rozporządzenia Ministra Rozwoju Regionalnego i Budownictwa z dn. 29.03.2001r. w sprawie ewidencji gruntów i budynków (t. j. Dz.U. z 2015r. poz. 542 z późn. zm.),
- zgłoszenia roboty geodezyjnej z dn. 30.06.2016r. (GKN.6642.1.733.2016)

uprzejmie zawiadamiam Pana (Panią), że:

**dnia 27.08.2016 o godz. 9.00**

**na działce ewidencyjnej nr:157 w obrębie Piekary**

nastąpi rozpoczęcie czynności związanych z ustaleniem granic działki ewidencyjnej oznaczonej numerem:175 położonej w obrębie ewidencyjnym Piekary-Michałówka, stanowiącymi przedmiot Pana (Pani) własności (władania), dla której Sąd Rejonowy w Łęczycy prowadzi KW numer: KW 20958.

**Proszę o stawienie się w wyznaczonym dniu i godzinie**

**na działce ewidencyjnej nr :157 w obrębie Piekary (przy budynku nr 8)**

W interesie Pana (Pani) jest udział w tych czynnościach w oznaczonym terminie, osobiście lub przez swojego przedstawiciela.

Osoby biorące udział w czynnościach ustalenia granic powinny posiadać przy sobie dokument tożsamości, a w przypadku występowania w charakterze przedstawiciela – **pisemne pełnomocnictwo (wzór na odwrocie)** – także w przypadku współmałżonków, współużytkowników wieczystych. Dokument świadczący o pełnomocnictwie jednorazowym zostanie dołączony do protokołu ustalenia granic.

W przypadku posiadania dokumentów, które mogą być pomocne przy czynnościach przyjęcia i ustalenia granic (dokumentacja geodezyjna i prawna np. numer KW, AN, postanowienia sądowe) należy dokumenty te okazać geodecie dokonującemu ww. czynności.

W przypadku wiedzy co do istniejących w terenie znaków granicznych (np. kamień, pał, rura) wskazane jest je odszukać i okazać geodecie dokonującemu ww. czynności.

W przypadku współwłasności, współużytkowania wieczystego, małżeńskiej wspólności ustawowej – uczestnikami postępowania są wszystkie podmioty.

Zgodnie z art. 39 ust. 3 oraz art. 32 ust. 3 ustawy z dnia 17.05.1989r. Prawo Geodezyjne i Kartograficzne (t. j. Dz.U. z 2015r. poz. 520 z późn. zm.) nieusprawiedliwione niestawiennictwo stron nie wstrzymuje czynności geodety.

*mgr inż. Robert Woiński*  
Geodeta Uprawniony Nr 8645  
ul. 11 Listopada 24  
38-300 Gorlice  
tel. praca (014) 36 35 288, 0 502 659 744

Gorlice, 29.07.2016r.

**PRZEDSIĘBIORSTWO USŁUG GEODEZYJNYCH S.C.**

Alicja Bugno i Robert Woński  
ul. Kopernika 10, 38-300 Gorlice  
tel. 18 35 35 288

INWEST-PROM SP.Z O.O.

**ZAWIADOMIENIE**

**o czynnościach ustalenia przebiegu granic działek ewidencyjnych**

W związku z pracami geodezyjnymi w zakresie ustalenia granic działek ewidencyjnych, będącymi częścią zleconej przez Starostwo Powiatowe w Łęczycy modernizacji ewidencji gruntów i budynków dla obrębów: Krzyszkowice, Piekary-Michałówka; działając na podstawie:

- §38 i §39 rozporządzenia Ministra Rozwoju Regionalnego i Budownictwa z dn. 29.03.2001r. w sprawie ewidencji gruntów i budynków (t. j. Dz.U. z 2015r. poz. 542 z późn. zm.),
- zgłoszenia roboty geodezyjnej z dn. 30.06.2016r. (GKN.6642.1.733.2016)

uprzejmie zawiadamiam Pana (Panią), że:

**dnia 01.09.2016 o godz. 11.00**

**na działce ewidencyjnej nr:231/2 w obrębie Piekary**

nastąpi rozpoczęcie czynności związanych z ustaleniem granic działki ewidencyjnej oznaczonej numerem:236 położonej w obrębie ewidencyjnym Piekary-Michałówka, stanowiącymi przedmiot Pana (Pani) własności (władania), dla której Sąd Rejonowy w Łęczycy prowadzi KW numer: KW 20958.

**Proszę o stawienie się w wyznaczonym dniu i godzinie**

**na działce ewidencyjnej nr :231/2 w obrębie Piekary (przy budynku nr 27)**

W interesie Pana (Pani) jest udział w tych czynnościach w oznaczonym terminie, osobiście lub przez swojego przedstawiciela.

Osoby biorące udział w czynnościach ustalenia granic powinny posiadać przy sobie dokument tożsamości, a w przypadku występowania w charakterze przedstawiciela – **pisemne pełnomocnictwo (wzór na odwrocie)** – także w przypadku współmałżonków, współużytkowników wieczystych. Dokument świadczący o pełnomocnictwie jednorazowym zostanie dołączony do protokołu ustalenia granic.

W przypadku posiadania dokumentów, które mogą być pomocne przy czynnościach przyjęcia i ustalenia granic (dokumentacja geodezyjna i prawna np. numer KW, AN, postanowienia sądowe) należy dokumenty te okazać geodecie dokonującemu ww. czynności.

W przypadku wiedzy co do istniejących w terenie znaków granicznych (np. kamień, pal, rura) wskazane jest je odszukać i okazać geodecie dokonującemu ww. czynności.

W przypadku współwłasności, współużytkowania wieczystego, małżeńskiej wspólności ustawowej – uczestnikami postępowania są wszystkie podmioty.

Zgodnie z art. 39 ust. 3 oraz art. 32 ust. 3 ustawy z dnia 17.05.1989r. Prawo Geodezyjne i Kartograficzne (t. j. Dz.U. z 2015r. poz. 520 z późn. zm.) nieusprawiedliwione niestawiennictwo stron nie wstrzymuje czynności geodety.

mgr inż. Robert Woński  
Geodeta Uprawniony Nr 8645  
ul. 11 Listopada 24  
38-300 Gorlice  
tel. prac (018) 35 35 288, 0 502 659 744



Gorlice, 29.07.2016r.

**PRZEDSIĘBIORSTWO USŁUG GEODEZYJNYCH S.C.**  
Alicja Bugno i Robert Woźniak  
ul. Kopernika 10, 38-300 Gorlice  
tel. 18 35 35 288

JAKUBOWSKA BARBARA

### **ZAWIADOMIENIE**

**o czynnościach ustalenia przebiegu granic działek ewidencyjnych**

W związku z pracami geodezyjnymi w zakresie ustalenia granic działek ewidencyjnych, będącymi częścią zleconej przez Starostwo Powiatowe w Łęczycy modernizacji ewidencji gruntów i budynków dla obrębów: Krzyszkowice, Piekary-Michałowka; działając na podstawie:

- §38 i §39 rozporządzenia Ministra Rozwoju Regionalnego i Budownictwa z dn. 29.03.2001r. w sprawie ewidencji gruntów i budynków (t. j. Dz.U. z 2015r. poz. 542 z późn. zm.),
- zgłoszenia roboty geodezyjnej z dn. 30.06.2016r. (GKN.6642.1.733.2016)

uprzejmie zawiadamiam Pana (Panią), że:

**dnia 24.08.2016 o godz. 9.00**

**na działce ewidencyjnej nr:105 w obrębie Piekary**

nastąpi rozpoczęcie czynności związanych z ustaleniem granic działki ewidencyjnej oznaczonej numerem:96 położonej w obrębie ewidencyjnym Rogaszyn, stanowiącymi przedmiot Pana (Pani) własności (władania), dla której Sąd Rejonowy w Łęczycy prowadzi KW numer: (brak informacji o numerze KW).

**Proszę o stawienie się w wyznaczonym dniu i godzinie**

**na działce ewidencyjnej nr :105 w obrębie Piekary (przy budynku nr 43)**

W interesie Pana (Pani) jest udział w tych czynnościach w oznaczonym terminie, osobiście lub przez swojego przedstawiciela.

Osoby biorące udział w czynnościach ustalenia granic powinny posiadać przy sobie dokument tożsamości, a w przypadku występowania w charakterze przedstawiciela – **pisemne pełnomocnictwo (wzór na odwrocie)** – także w przypadku współmałżonków, współużytkowników wieczystych. Dokument świadczący o pełnomocnictwie jednorazowym zostanie dołączony do protokołu ustalenia granic.

W przypadku posiadania dokumentów, które mogą być pomocne przy czynnościach przyjęcia i ustalenia granic (dokumentacja geodezyjna i prawna np. numer KW, AN, postanowienia sądowe) należy dokumenty te okazać geodecie dokonującemu ww. czynności.

W przypadku wiedzy co do istniejących w terenie znaków granicznych (np. kamień, pał, rura) wskazane jest je odszukać i okazać geodecie dokonującemu ww. czynności.

W przypadku współwłasności, współużytkowania wieczystego, małżeńskiej wspólności ustawowej – uczestnikami postępowania są wszystkie podmioty.

Zgodnie z art. 39 ust. 3 oraz art. 32 ust. 3 ustawy z dnia 17.05.1989r. Prawo Geodezyjne i Kartograficzne (t. j. Dz.U. z 2015r. poz. 520 z późn. zm.) nieusprawiedliwione niestawiennictwo stron nie wstrzymuje czynności geodety.

*mgr inż. Robert Woźniak*  
Geodeta Uprawniony Nr 8645  
ul. 11 Listopada 24  
38-300 Gorlice  
tel. praca (018) 38 35 288, 502 659 744

Gorlice, 29.07.2016r.

**PRZEDSIĘBIORSTWO USŁUG GEODEZYJNYCH S.C.**  
Alicja Bugno i Robert Woiński  
ul. Kopernika 10, 38-300 Gorlice  
tel. 18 35 35 288

JAKUBOWSKA BARBARA

## **ZAWIADOMIENIE**

### **o czynnościach ustalenia przebiegu granic działek ewidencyjnych**

W związku z pracami geodezyjnymi w zakresie ustalenia granic działek ewidencyjnych, będącymi częścią zleconej przez Starostwo Powiatowe w Łęczycy modernizacji ewidencji gruntów i budynków dla obrębów: Krzyszkowice, Piekary-Michałówka; działając na podstawie:

- §38 i §39 rozporządzenia Ministra Rozwoju Regionalnego i Budownictwa z dn. 29.03.2001r. w sprawie ewidencji gruntów i budynków (t. j. Dz.U. z 2015r. poz. 542 z późn. zm.),
- zgłoszenia roboty geodezyjnej z dn. 30.06.2016r. (GKN.6642.1.733.2016)

uprzejmie zawiadamiam Pana (Panią), że:

**dnia 24.08.2016 o godz. 12.00**

**na działce ewidencyjnej nr:95 w obrębie Piekary**

nastąpi rozpoczęcie czynności związanych z ustaleniem granic działki ewidencyjnej oznaczonej numerem:96 położonej w obrębie ewidencyjnym Rogaszyn, stanowiącymi przedmiot Pana (Pani) własności (władania), dla której Sąd Rejonowy w Łęczycy prowadzi KW numer: (brak informacji o numerze KW).

### **Proszę o stawienie się w wyznaczonym dniu i godzinie**

#### **na działce ewidencyjnej nr :95 w obrębie Piekary (przy budynku nr 16)**

W interesie Pana (Pani) jest udział w tych czynnościach w oznaczonym terminie, osobiście lub przez swojego przedstawiciela.

Osoby biorące udział w czynnościach ustalenia granic powinny posiadać przy sobie dokument tożsamości, a w przypadku występowania w charakterze przedstawiciela – **pisemne pełnomocnictwo (wzór na odwrocie)** – także w przypadku współmałżonków, współużytkowników wieczystych. Dokument świadczący o pełnomocnictwie jednorazowym zostanie dołączony do protokołu ustalenia granic.

W przypadku posiadania dokumentów, które mogą być pomocne przy czynnościach przyjęcia i ustalenia granic (dokumentacja geodezyjna i prawna np. numer KW, AN, postanowienia sądowe) należy dokumenty te okazać geodecie dokonującemu ww. czynności.

W przypadku wiedzy co do istniejących w terenie znaków granicznych (np. kamień, pał, rura) wskazane jest je odszukać i okazać geodecie dokonującemu ww. czynności.

W przypadku współwłasności, współużytkowania wieczystego, małżeńskiej wspólności ustawowej – uczestnikami postępowania są wszystkie podmioty.

Zgodnie z art. 39 ust. 3 oraz art. 32 ust. 3 ustawy z dnia 17.05.1989r. Prawo Geodezyjne i Kartograficzne (t. j. Dz.U. z 2015r. poz. 520 z późn. zm.) nieusprawiedliwione niestawiennictwo stron nie wstrzymuje czynności geodety.

mgr inż. Robert Woiński  
Geodeta Uprawniony Nr 8645  
ul. 11 Listopada 24  
38-300 Gorlice  
tel. praca (018) 38 35 288, (0) 502 659 744

Gorlice, 29.07.2016r.

**PRZEDSIĘBIORSTWO USŁUG GEODEZYJNYCH S.C.**  
**Alicja Bugno i Robert Woźniński**  
**ul. Kopernika 10, 38-300 Gorlice**  
**tel. 18 35 35 288**

JAROS BARBARA

## **ZAWIADOMIENIE**

**o czynnościach ustalenia przebiegu granic działek ewidencyjnych**

W związku z pracami geodezyjnymi w zakresie ustalenia granic działek ewidencyjnych, będącymi częścią zleconej przez Starostwo Powiatowe w Łęczycy modernizacji ewidencji gruntów i budynków dla obrębów: Krzyszkowice, Piekary-Michałowka; działając na podstawie:

- §38 i §39 rozporządzenia Ministra Rozwoju Regionalnego i Budownictwa z dn. 29.03.2001r. w sprawie ewidencji gruntów i budynków (t. j. Dz.U. z 2015r. poz. 542 z późn. zm.),
- zgłoszenia roboty geodezyjnej z dn. 30.06.2016r. (GKN.6642.1.733.2016)

uprzejmie zawiadamiam Pana (Panią), że:

**dnia 26.08.2016 o godz. 9.00**

**na działce ewidencyjnej nr:83 w obrębie Krzyszkowice**

nastąpi rozpoczęcie czynności związanych z ustaleniem granic działki ewidencyjnej oznaczonej numerem:67 położonej w obrębie ewidencyjnym **Konarzew**, stanowiącymi przedmiot Pana (Pani) własności (władania), dla której Sąd Rejonowy w Łęczycy prowadzi KW numer: **KW 27689**.

**Proszę o stawienie się w wyznaczonym dniu i godzinie**

**na działce ewidencyjnej nr :83 w obrębie Krzyszkowice (przy drodze asfaltowej)**

W interesie Pana (Pani) jest udział w tych czynnościach w oznaczonym terminie, osobiście lub przez swojego przedstawiciela.

Osoby biorące udział w czynnościach ustalenia granic powinny posiadać przy sobie dokument tożsamości, a w przypadku występowania w charakterze przedstawiciela – **pisemne pełnomocnictwo (wzór na odwrocie)** – także w przypadku współmałżonków, współużytkowników wieczystych. Dokument świadczący o pełnomocnictwie jednorazowym zostanie dołączony do protokołu ustalenia granic.

W przypadku posiadania dokumentów, które mogą być pomocne przy czynnościach przyjęcia i ustalenia granic (dokumentacja geodezyjna i prawna np. numer KW, AN, postanowienia sądowe) należy dokumenty te okazać geodecie dokonującemu ww. czynności.

W przypadku wiedzy co do istniejących w terenie znaków granicznych (np. kamień, pał, rura) wskazane jest je odszukać i okazać geodecie dokonującemu ww. czynności.

W przypadku współwłasności, współużytkowania wieczystego, małżeńskiej wspólności ustawowej – uczestnikami postępowania są wszystkie podmioty.

Zgodnie z art. 39 ust. 3 oraz art. 32 ust. 3 ustawy z dnia 17.05.1989r. Prawo Geodezyjne i Kartograficzne (t. j. Dz.U. z 2015r. poz. 520 z późn. zm.) nieusprawiedliwione niestawiennictwo stron nie wstrzymuje czynności geodety.

mgr inż. Robert Woźniński  
Geodeta Uprawniony Nr 8645  
ul. 11 Listopada 24  
38-300 Gorlice  
tel. praca (018) 35 35 288 0 502 659 744

Gorlice, 29.07.2016r.

**PRZEDSIĘBIORSTWO USŁUG GEODEZYJNYCH S.C.**  
Alicja Bugno i Robert Woźniński  
ul. Kopernika 10, 38-300 Gorlice  
tel. 18 35 35 288

JAROS ZBIGNIEW

## **ZAWIADOMIENIE**

o czynnościach ustalenia przebiegu granic działek ewidencyjnych

W związku z pracami geodezyjnymi w zakresie ustalenia granic działek ewidencyjnych, będącymi częścią zleconej przez Starostwo Powiatowe w Łęczycy modernizacji ewidencji gruntów i budynków dla obrębów: Krzyszkowice, Piekary-Michałówka; działając na podstawie:

- §38 i §39 rozporządzenia Ministra Rozwoju Regionalnego i Budownictwa z dn. 29.03.2001r. w sprawie ewidencji gruntów i budynków (t. j. Dz.U. z 2015r. poz. 542 z późn. zm.),
- zgłoszenia roboty geodezyjnej z dn. 30.06.2016r. (GKN.6642.1.733.2016)

uprzejmie zawiadamiam Pana (Panią), że:

**dnia 26.08.2016 o godz. 9.00**

**na działce ewidencyjnej nr:83 w obrębie Krzyszkowice**

nastąpi rozpoczęcie czynności związanych z ustaleniem granic działki ewidencyjnej oznaczonej numerem:67 położonej w obrębie ewidencyjnym **Konarzew**, stanowiącymi przedmiot Pana (Pani) własności (władania), dla której Sąd Rejonowy w Łęczycy prowadzi KW numer: **KW 27689**.

**Proszę o stawienie się w wyznaczonym dniu i godzinie**

**na działce ewidencyjnej nr :83 w obrębie Krzyszkowice (przy drodze asfaltowej)**

W interesie Pana (Pani) jest udział w tych czynnościach w oznaczonym terminie, osobiście lub przez swojego przedstawiciela.

Osoby biorące udział w czynnościach ustalenia granic powinny posiadać przy sobie dokument tożsamości, a w przypadku występowania w charakterze przedstawiciela – **pisemne pełnomocnictwo (wzór na odwrocie)** – także w przypadku współmałżonków, współużytkowników wieczystych. Dokument świadczący o pełnomocnictwie jednorazowym zostanie dołączony do protokołu ustalenia granic.

W przypadku posiadania dokumentów, które mogą być pomocne przy czynnościach przyjęcia i ustalenia granic (dokumentacja geodezyjna i prawna np. numer KW, AN, postanowienia sądowe) należy dokumenty te okazać geodecie dokonującemu ww. czynności.

W przypadku wiedzy co do istniejących w terenie znaków granicznych (np. kamień, pał, rura) wskazane jest je odszukać i okazać geodecie dokonującemu ww. czynności.

W przypadku współwłasności, współużytkowania wieczystego, małżeńskiej wspólności ustawowej – uczestnikami postępowania są wszystkie podmioty.

Zgodnie z art. 39 ust. 3 oraz art. 32 ust. 3 ustawy z dnia 17.05.1989r. Prawo Geodezyjne i Kartograficzne (t. j. Dz.U. z 2015r. poz. 520 z późn. zm.) nieusprawiedliwione niestawiennictwo stron nie wstrzymuje czynności geodety.

mgr inż. ~~Robert Woźniński~~  
Geodeta Uprawniony Nr 8645  
ul. 11 Listopada 24  
38-300 Gorlice  
tel. praca (018) 35 35 288, 0 502 659 744

Gorlice, 29.07.2016r.

**PRZEDSIĘBIORSTWO USŁUG GEODEZYJNYCH S.C.**  
Alicja Bugno i Robert Woiński  
ul. Kopernika 10, 38-300 Gorlice  
tel. 18 35 35 288

KACPRZAK GRAŻYNA

## **ZAWIADOMIENIE**

**o czynnościach ustalenia przebiegu granic działek ewidencyjnych**

W związku z pracami geodezyjnymi w zakresie ustalenia granic działek ewidencyjnych, będącymi częścią zleconej przez Starostwo Powiatowe w Łęczycy modernizacji ewidencji gruntów i budynków dla obrębów: Krzyszkowice, Piekary-Michałówka; działającą na podstawie:

- §38 i §39 rozporządzenia Ministra Rozwoju Regionalnego i Budownictwa z dn. 29.03.2001r. w sprawie ewidencji gruntów i budynków (t. j. Dz.U. z 2015r. poz. 542 z późn. zm.),
- zgłoszenia roboty geodezyjnej z dn. 30.06.2016r. (GKN.6642.1.733.2016)

uprzejmie zawiadamiam Pana (Panią), że:

**dnia 27.08.2016 o godz. 10.30**

**na działce ewidencyjnej nr:158 w obrębie Piekary**

nastąpi rozpoczęcie czynności związanych z ustaleniem granic działki ewidencyjnej oznaczonej numerem:158 położonej w obrębie ewidencyjnym Piekary-Michałówka, stanowiącymi przedmiot Pana (Pani) własności (władania), dla której Sąd Rejonowy w Łęczycy prowadzi KW numer: (brak informacji o numerze KW).

**Proszę o stawienie się w wyznaczonym dniu i godzinie**

**na działce ewidencyjnej nr :158 w obrębie Piekary (przy budynku nr 7A)**

W interesie Pana (Pani) jest udział w tych czynnościach w oznaczonym terminie, osobiście lub przez swojego przedstawiciela.

Osoby biorące udział w czynnościach ustalenia granic powinny posiadać przy sobie dokument tożsamości, a w przypadku występowania w charakterze przedstawiciela – **pisemne pełnomocnictwo (wzór na odwrocie)** – także w przypadku współmałżonków, współużytkowników wieczystych. Dokument świadczący o pełnomocnictwie jednorazowym zostanie dołączony do protokołu ustalenia granic.

W przypadku posiadania dokumentów, które mogą być pomocne przy czynnościach przyjęcia i ustalenia granic (dokumentacja geodezyjna i prawna np. numer KW, AN, postanowienia sądowe) należy dokumenty te okazać geodecie dokonującemu ww. czynności.

W przypadku wiedzy co do istniejących w terenie znaków granicznych (np. kamień, pał, rura) wskazane jest je odszukać i okazać geodecie dokonującemu ww. czynności.

W przypadku współwłasności, współużytkowania wieczystego, małżeńskiej wspólności ustawowej – uczestnikami postępowania są wszystkie podmioty.

Zgodnie z art. 39 ust. 3 oraz art. 32 ust. 3 ustawy z dnia 17.05.1989r. Prawo Geodezyjne i Kartograficzne (t. j. Dz.U. z 2015r. poz. 520 z późn. zm.) nieusprawiedliwione niestawiennictwo stron nie wstrzymuje czynności geodety.

mgr inż. Robert Woiński  
Geodeta Uprawniony Nr 8645  
ul. 11 Listopada 24  
38-300 Gorlice  
tel. praca (018) 25 35 288, 0 502 659 744

Gorlice, 29.07.2016r.

**PRZEDSIĘBIORSTWO USŁUG GEODEZYJNYCH S.C.**  
**Alicja Bugno i Robert Woźniak**  
**ul. Kopernika 10, 38-300 Gorlice**  
**tel. 18 35 35 288**

KACPRZAK STEFAN

## **ZAWIADOMIENIE**

**o czynnościach ustalenia przebiegu granic działek ewidencyjnych**

W związku z pracami geodezyjnymi w zakresie ustalenia granic działek ewidencyjnych, będącymi częścią zleconej przez Starostwo Powiatowe w Łęczycy modernizacji ewidencji gruntów i budynków dla obrębów: Krzyszkowice, Piekary-Michałówka; działając na podstawie:

- §38 i §39 rozporządzenia Ministra Rozwoju Regionalnego i Budownictwa z dn. 29.03.2001r. w sprawie ewidencji gruntów i budynków (t. j. Dz.U. z 2015r. poz. 542 z późn. zm.),
- zgłoszenia roboty geodezyjnej z dn. 30.06.2016r. (GKN.6642.1.733.2016)

uprzejmie zawiadamiam Pana (Panią), że:

**dnia 27.08.2016 o godz. 10.30**

**na działce ewidencyjnej nr:158 w obrębie Piekary**

nastąpi rozpoczęcie czynności związanych z ustaleniem granic działki ewidencyjnej oznaczonej numerem:158 położonej w obrębie ewidencyjnym Piekary-Michałówka, stanowiącymi przedmiot Pana (Pani) własności (władania), dla której Sąd Rejonowy w Łęczycy prowadzi KW numer: (brak informacji o numerze KW).

**Proszę o stawienie się w wyznaczonym dniu i godzinie**

**na działce ewidencyjnej nr :158 w obrębie Piekary (przy budynku nr 7A)**

W interesie Pana (Pani) jest udział w tych czynnościach w oznaczonym terminie, osobiście lub przez swojego przedstawiciela.

Osoby biorące udział w czynnościach ustalenia granic powinny posiadać przy sobie dokument tożsamości, a w przypadku występowania w charakterze przedstawiciela – **pisemne pełnomocnictwo (wzór na odwrocie)** – także w przypadku współmałżonków, współużytkowników wieczystych. Dokument świadczący o pełnomocnictwie jednorazowym zostanie dołączony do protokołu ustalenia granic.

W przypadku posiadania dokumentów, które mogą być pomocne przy czynnościach przyjęcia i ustalenia granic (dokumentacja geodezyjna i prawna np. numer KW, AN, postanowienia sądowe) należy dokumenty te okazać geodecie dokonującemu ww. czynności.

W przypadku wiedzy co do istniejących w terenie znaków granicznych (np. kamień, pał, rura) wskazane jest je odszukać i okazać geodecie dokonującemu ww. czynności.

W przypadku współwłasności, współużytkowania wieczystego, małżeńskiej wspólności ustawowej – uczestnikami postępowania są wszystkie podmioty.

Zgodnie z art. 39 ust. 3 oraz art. 32 ust. 3 ustawy z dnia 17.05.1989r. Prawo Geodezyjne i Kartograficzne (t. j. Dz.U. z 2015r. poz. 520 z późn. zm.) nieusprawiedliwione niestawiennictwo stron nie wstrzymuje czynności geodety.

~~mgr inż. Robert Woźniak~~  
~~Geodeta Uprawniony Nr 8645~~  
~~ul. 11 Listopada 24~~  
~~38-300 Gorlice~~  
~~tel. praca (018) 35 35 288, 0 502 659 744~~

Gorlice, 29.07.2016r.

**PRZEDSIĘBIORSTWO USŁUG GEODEZYJNYCH S.C.**  
Aleja Bugno i Robert Woźński  
ul. Kopernika 10, 38-300 Gorlice  
tel. 18 35 35 288

KAROLAK KRZYSZTOF

## **ZAWIADOMIENIE**

### **o czynnościach ustalenia przebiegu granic działek ewidencyjnych**

W związku z pracami geodezyjnymi w zakresie ustalenia granic działek ewidencyjnych, będącymi częścią zleconej przez Starostwo Powiatowe w Łęczycy modernizacji ewidencji gruntów i budynków dla obrębów: Krzyszkowice, Piekary-Michałówka; działając na podstawie:

- §38 i §39 rozporządzenia Ministra Rozwoju Regionalnego i Budownictwa z dn. 29.03.2001r. w sprawie ewidencji gruntów i budynków (t. j. Dz.U. z 2015r. poz. 542 z późn. zm.),
- zgłoszenia roboty geodezyjnej z dn. 30.06.2016r. (GKN.6642.1.733.2016)

uprzejmie zawiadamiam Pana (Panią), że:

**dnia 25.08.2016 o godz. 11.30**

**na działce ewidencyjnej nr:200 w obrębie Piekary**

nastąpi rozpoczęcie czynności związanych z ustaleniem granic działki ewidencyjnej oznaczonej numerem:133 położonej w obrębie ewidencyjnym Piekary-Michałówka, stanowiącymi przedmiot Pana (Pani) własności (władania), dla której Sąd Rejonowy w Łęczycy prowadzi KW numer: (brak informacji o numerze KW).

### **Proszę o stawienie się w wyznaczonym dniu i godzinie**

### **na działce ewidencyjnej nr :200 w obrębie Piekary (przy drodze asfaltowej)**

W interesie Pana (Pani) jest udział w tych czynnościach w oznaczonym terminie, osobiście lub przez swojego przedstawiciela.

Osoby biorące udział w czynnościach ustalenia granic powinny posiadać przy sobie dokument tożsamości, a w przypadku występowania w charakterze przedstawiciela – **pisemne pełnomocnictwo (wzór na odwrocie)** – także w przypadku współmałżonków, współużytkowników wieczystych. Dokument świadczący o pełnomocnictwie jednorazowym zostanie dołączony do protokołu ustalenia granic.

W przypadku posiadania dokumentów, które mogą być pomocne przy czynnościach przyjęcia i ustalenia granic (dokumentacja geodezyjna i prawna np. numer KW, AN, postanowienia sądowe) należy dokumenty te okazać geodecie dokonującemu ww. czynności.

W przypadku wiedzy co do istniejących w terenie znaków granicznych (np. kamień, pał, rura) wskazane jest je odszukać i okazać geodecie dokonującemu ww. czynności.

W przypadku współwłasności, współużytkowania wieczystego, małżeńskiej wspólności ustawowej – uczestnikami postępowania są wszystkie podmioty.

Zgodnie z art. 39 ust. 3 oraz art. 32 ust. 3 ustawy z dnia 17.05.1989r. Prawo Geodezyjne i Kartograficzne (t. j. Dz.U. z 2015r. poz. 520 z późn. zm.) nieusprawiedliwione niestawiennictwo stron nie wstrzymuje czynności geodety.

mgr inż. Robert Woźński  
Geodeta Uprawniony Nr 8645  
ul. 11 Listopada 24  
38-300 Gorlice  
tel. praca (018) 35-35 288, 0 502 659 744

Gorlice, 29.07.2016r.

**PRZEDSIĘBIORSTWO USŁUG GEODEZYJNYCH S.C.**  
Alicja Bugno i Robert Woźniński  
ul. Kopernika 10, 38-300 Gorlice  
tel. 18 35 35 288

KAROLAK KRZYSZTOF

## **ZAWIADOMIENIE**

### **o czynnościach ustalenia przebiegu granic działek ewidencyjnych**

W związku z pracami geodezyjnymi w zakresie ustalenia granic działek ewidencyjnych, będącymi częścią zleconej przez Starostwo Powiatowe w Łęczycy modernizacji ewidencji gruntów i budynków dla obrębów: Krzyszkowice, Piekary-Michałowka; działając na podstawie:

- §38 i §39 rozporządzenia Ministra Rozwoju Regionalnego i Budownictwa z dn. 29.03.2001r. w sprawie ewidencji gruntów i budynków (t. j. Dz.U. z 2015r. poz. 542 z późn. zm.),
- zgłoszenia roboty geodezyjnej z dn. 30.06.2016r. (GKN.6642.1.733.2016)

uprzejmie zawiadamiam Pana (Panią), że:

**dnia 25.08.2016 o godz. 11.30**

**na działce ewidencyjnej nr:200 w obrębie Piekary**

nastąpi rozpoczęcie czynności związanych z ustaleniem granic działki ewidencyjnej oznaczonej numerem: **132** położonej w obrębie ewidencyjnym **Piekary-Michałowka**, stanowiącymi przedmiot Pana (Pani) własności (władania), dla której Sąd Rejonowy w Łęczycy prowadzi KW numer: (brak informacji o numerze KW).

**Proszę o stawienie się w wyznaczonym dniu i godzinie**

**na działce ewidencyjnej nr :200 w obrębie Piekary (przy drodze asfaltowej)**

W interesie Pana (Pani) jest udział w tych czynnościach w oznaczonym terminie, osobiście lub przez swojego przedstawiciela.

Osoby biorące udział w czynnościach ustalenia granic powinny posiadać przy sobie dokument tożsamości, a w przypadku występowania w charakterze przedstawiciela – **pisemne pełnomocnictwo (wzór na odwrocie)** – także w przypadku współmałżonków, współużytkowników wieczystych. Dokument świadczący o pełnomocnictwie jednorazowym zostanie dołączony do protokołu ustalenia granic.

W przypadku posiadania dokumentów, które mogą być pomocne przy czynnościach przyjęcia i ustalenia granic (dokumentacja geodezyjna i prawna np. numer KW, AN, postanowienia sądowe) należy dokumenty te okazać geodecie dokonującemu ww. czynności.

W przypadku wiedzy co do istniejących w terenie znaków granicznych (np. kamień, pal, rura) wskazane jest je odszukać i okazać geodecie dokonującemu ww. czynności.

W przypadku współwłasności, współużytkowania wieczystego, małżeńskiej wspólności ustawowej – uczestnikami postępowania są wszystkie podmioty.

Zgodnie z art. 39 ust. 3 oraz art. 32 ust. 3 ustawy z dnia 17.05.1989r. Prawo Geodezyjne i Kartograficzne (t. j. Dz.U. z 2015r. poz. 520 z późn. zm.) nieusprawiedliwione niestawiennictwo stron nie wstrzymuje czynności geodety.

*mgr inż. Robert Woźniński*  
Geodeta Uprawniony Nr 8645  
ul. 11 Listopada 24  
38-300 Gorlice  
tel. praca (018) 35 35 288, 0 502 659 744



Gorlice, 29.07.2016r.

**PRZEDSIĘBIORSTWO USŁUG GEODEZYJNYCH S.C.**  
Alicja Bugno i Robert Woiński  
ul. Kopernika 10, 38-300 Gorlice  
tel. 18 35 35 288

KAROLEWSKA HENRYKA  
STAWY  
99-122 GÓRA ŚW. MAŁGORZATY

### ZAWIADOMIENIE

o czynnościach ustalenia przebiegu granic działek ewidencyjnych

W związku z pracami geodezyjnymi w zakresie ustalenia granic działek ewidencyjnych, będącymi częścią zleconej przez Starostwo Powiatowe w Łęczycy modernizacji ewidencji gruntów i budynków dla obrębów: Krzyszkowice, Piekary-Michałówka; działając na podstawie:

- §38 i §39 rozporządzenia Ministra Rozwoju Regionalnego i Budownictwa z dn. 29.03.2001r. w sprawie ewidencji gruntów i budynków (t. j. Dz.U. z 2015r. poz. 542 z późn. zm.),
- zgłoszenia roboty geodezyjnej z dn. 30.06.2016r. (GKN.6642.1.733.2016)

uprzejmie zawiadamiam Pana (Panią), że:

**dnia 23.08.2016 o godz. 12.00**  
**na działce ewidencyjnej nr:363 w obrębie Piekary**

nastąpi rozpoczęcie czynności związanych z ustaleniem granic działki ewidencyjnej oznaczonej numerem:369 położonej w obrębie ewidencyjnym Piekary-Michałówka, stanowiącymi przedmiot Pana (Pani) własności (władania), dla której Sąd Rejonowy w Łęczycy prowadzi KW numer: KW 4227.

**Proszę o stawienie się w wyznaczonym dniu i godzinie**  
**na działce ewidencyjnej nr :363 w obrębie Piekary (przy rowie)**

W interesie Pana (Pani) jest udział w tych czynnościach w oznaczonym terminie, osobiście lub przez swojego przedstawiciela.

Osoby biorące udział w czynnościach ustalenia granic powinny posiadać przy sobie dokument tożsamości, a w przypadku występowania w charakterze przedstawiciela – **pisemne pełnomocnictwo (wzór na odwrocie)** – także w przypadku współmałżonków, współużytkowników wieczystych. Dokument świadczący o pełnomocnictwie jednorazowym zostanie dołączony do protokołu ustalenia granic.

W przypadku posiadania dokumentów, które mogą być pomocne przy czynnościach przyjęcia i ustalenia granic (dokumentacja geodezyjna i prawna np. numer KW, AN, postanowienia sądowe) należy dokumenty te okazać geodecie dokonującemu ww. czynności.

W przypadku wiedzy co do istniejących w terenie znaków granicznych (np. kamień, pal, rura) wskazane jest je odszukać i okazać geodecie dokonującemu ww. czynności.

W przypadku współwłasności, współużytkowania wieczystego, małżeńskiej wspólności ustawowej – uczestnikami postępowania są wszystkie podmioty.

Zgodnie z art. 39 ust. 3 oraz art. 32 ust. 3 ustawy z dnia 17.05.1989r. Prawo Geodezyjne i Kartograficzne (t. j. Dz.U. z 2015r. poz. 520 z późn. zm.) nieusprawiedliwione niestawiennictwo stron nie wstrzymuje czynności geodety.

mgr inż. Robert Woiński  
Geodeta Uprawniony Nr 8645  
ul. 11 Listopada 24  
38-300 Gorlice  
tel. nrca (0 18) 35 35 288, 692 659 744

Gorlice, 29.07.2016r.

**PRZEDSIĘBIORSTWO USŁUG GEODEZYJNYCH S.C.**  
Alicja Bugno i Robert Woźniński  
ul. Kopernika 10, 38-300 Gorlice  
tel. 18 35 35 288

**KAŻMIERCZAK MARIAN**

## **ZAWIADOMIENIE**

**o czynnościach ustalenia przebiegu granic działek ewidencyjnych**

W związku z pracami geodezyjnymi w zakresie ustalenia granic działek ewidencyjnych, będącymi częścią zleconej przez Starostwo Powiatowe w Łęczycy modernizacji ewidencji gruntów i budynków dla obrębów: Krzyszkowice, Piekary-Michałówka; działającą na podstawie:

- §38 i §39 rozporządzenia Ministra Rozwoju Regionalnego i Budownictwa z dn. 29.03.2001r. w sprawie ewidencji gruntów i budynków (t. j. Dz.U. z 2015r. poz. 542 z późn. zm.),
- zgłoszenia roboty geodezyjnej z dn. 30.06.2016r. (GKN.6642.1.733.2016)

uprzejmie zawiadamiam Pana (Panią), że:

**dnia 23.08.2016 o godz. 16.00**

**na działce ewidencyjnej nr:51 w obrębie Krzyszkowice**

nastąpi rozpoczęcie czynności związanych z ustaleniem granic działki ewidencyjnej oznaczonej numerem:11/2 położonej w obrębie ewidencyjnym **Konarzew**, stanowiącymi przedmiot Pana (Pani) własności (władania), dla której Sąd Rejonowy w Łęczycy prowadzi KW numer: (brak informacji o numerze KW).

**Proszę o stawienie się w wyznaczonym dniu i godzinie**

**na działce ewidencyjnej nr :51 w obrębie Krzyszkowice (przy budynku nr 21)**

W interesie Pana (Pani) jest udział w tych czynnościach w oznaczonym terminie, osobiście lub przez swojego przedstawiciela.

Osoby biorące udział w czynnościach ustalenia granic powinny posiadać przy sobie dokument tożsamości, a w przypadku występowania w charakterze przedstawiciela – **pisemne pełnomocnictwo (wzór na odwrocie)** – także w przypadku współmałżonków, współużytkowników wieczystych. Dokument świadczący o pełnomocnictwie jednorazowym zostanie dołączony do protokołu ustalenia granic.

W przypadku posiadania dokumentów, które mogą być pomocne przy czynnościach przyjęcia i ustalenia granic (dokumentacja geodezyjna i prawna np. numer KW, AN, postanowienia sądowe) należy dokumenty te okazać geodecie dokonującemu ww. czynności.

W przypadku wiedzy co do istniejących w terenie znaków granicznych (np. kamień, pał, rura) wskazane jest je odszukać i okazać geodecie dokonującemu ww. czynności.

W przypadku współwłasności, współużytkowania wieczystego, małżeńskiej wspólności ustawowej – uczestnikami postępowania są wszystkie podmioty.

Zgodnie z art. 39 ust. 3 oraz art. 32 ust. 3 ustawy z dnia 17.05.1989r. Prawo Geodezyjne i Kartograficzne (t. j. Dz.U. z 2015r. poz. 520 z późn. zm.) nieusprawiedliwione niestawiennictwo stron nie wstrzymuje czynności geodety.

mgr inż. *Robert Woźniński*  
Geodeta Uprawniony Nr 8645  
ul. 11 Listopada 24  
38-300 Gorlice  
tel. praca (018) 35 35 288, 0 502 659 744

Gorlice, 29.07.2016r.

**PRZEDSIĘBIORSTWO USŁUG GEODEZYJNYCH S.C.**  
**Alicja Bugno i Robert Woźniak**  
**ul. Kopernika 10, 38-300 Gorlice**  
**tel. 18 35 35 288**

**KAŻMIERCZAK TERESA**

## **ZAWIADOMIENIE**

**o czynnościach ustalenia przebiegu granic działek ewidencyjnych**

W związku z pracami geodezyjnymi w zakresie ustalenia granic działek ewidencyjnych, będącymi częścią zleconej przez Starostwo Powiatowe w Łęczycy modernizacji ewidencji gruntów i budynków dla obrębów: Krzyszkowice, Piekary-Michałówka; działającą na podstawie:

- §38 i §39 rozporządzenia Ministra Rozwoju Regionalnego i Budownictwa z dn. 29.03.2001r. w sprawie ewidencji gruntów i budynków (t. j. Dz.U. z 2015r. poz. 542 z późn. zm.),
- zgłoszenia roboty geodezyjnej z dn. 30.06.2016r. (GKN.6642.1.733.2016)

uprzejmie zawiadamiam Pana (Panią), że:

**dnia 24.08.2016 o godz. 12.00**

**na działce ewidencyjnej nr:95 w obrębie Piekary**

nastąpi rozpoczęcie czynności związanych z ustaleniem granic działki ewidencyjnej oznaczonej numerem:97 położonej w obrębie ewidencyjnym Piekary-Michałówka, stanowiącymi przedmiot Pana (Pani) własności (władania), dla której Sąd Rejonowy w Łęczycy prowadzi KW numer: KW 28401.

**Proszę o stawienie się w wyznaczonym dniu i godzinie**

**na działce ewidencyjnej nr :95 w obrębie Piekary (przy budynku nr 16)**

W interesie Pana (Pani) jest udział w tych czynnościach w oznaczonym terminie, osobiście lub przez swojego przedstawiciela.

Osoby biorące udział w czynnościach ustalenia granic powinny posiadać przy sobie dokument tożsamości, a w przypadku występowania w charakterze przedstawiciela – **pisemne pełnomocnictwo (wzór na odwrocie)** – także w przypadku współmałżonków, współużytkowników wieczystych. Dokument świadczący o pełnomocnictwie jednorazowym zostanie dołączony do protokołu ustalenia granic.

W przypadku posiadania dokumentów, które mogą być pomocne przy czynnościach przyjęcia i ustalenia granic (dokumentacja geodezyjna i prawna np. numer KW, AN, postanowienia sądowe) należy dokumenty te okazać geodecie dokonującemu ww. czynności.

W przypadku wiedzy co do istniejących w terenie znaków granicznych (np. kamień, pał, rura) wskazane jest je odszukać i okazać geodecie dokonującemu ww. czynności.

W przypadku współwłasności, współużytkowania wieczystego, małżeńskiej wspólności ustawowej – uczestnikami postępowania są wszystkie podmioty.

Zgodnie z art. 39 ust. 3 oraz art. 32 ust. 3 ustawy z dnia 17.05.1989r. Prawo Geodezyjne i Kartograficzne (t. j. Dz.U. z 2015r. poz. 520 z późn. zm.) nieusprawiedliwione niestawiennictwo stron nie wstrzymuje czynności geodety.

*mgr inż. Robert Woźniak*  
Geodeta Uprawniony Nr 8645  
ul. 11 Listopada 24  
38-300 Gorlice  
tel. praca (018) 25 35 288, 0 502 659 744

Gorlice, 29.07.2016r.

**PRZEDSIĘBIORSTWO USŁUG GEODEZYJNYCH S.C.**  
**Alicja Bugno i Robert Woźniak**  
**ul. Kopernika 10, 38-300 Gorlice**  
**tel. 18 35 35 288**

**KAŻMIERCZAK TERESA**

## **ZAWIADOMIENIE**

**o czynnościach ustalenia przebiegu granic działek ewidencyjnych**

W związku z pracami geodezyjnymi w zakresie ustalenia granic działek ewidencyjnych, będącymi częścią zleconej przez Starostwo Powiatowe w Łęczycy modernizacji ewidencji gruntów i budynków dla obrębów: Krzyszkowice, Piekary-Michałówka; działając na podstawie:

- §38 i §39 rozporządzenia Ministra Rozwoju Regionalnego i Budownictwa z dn. 29.03.2001r. w sprawie ewidencji gruntów i budynków (t. j. Dz.U. z 2015r. poz. 542 z późn. zm.),
- zgłoszenia roboty geodezyjnej z dn. 30.06.2016r. (GKN.6642.1.733.2016)

uprzejmie zawiadamiam Pana (Panią), że:

**dnia 24.08.2016 o godz. 9.00**

**na działce ewidencyjnej nr:119 w obrębie Piekary**

nastąpi rozpoczęcie czynności związanych z ustaleniem granic działki ewidencyjnej oznaczonej numerem:121 położonej w obrębie ewidencyjnym Piekary-Michałówka, stanowiącymi przedmiot Pana (Pani) własności (władania), dla której Sąd Rejonowy w Łęczycy prowadzi KW numer: KW 28401.

**Proszę o stawienie się w wyznaczonym dniu i godzinie**

**na działce ewidencyjnej nr :119 w obrębie Piekary (przy skrzyżowaniu dróg)**

W interesie Pana (Pani) jest udział w tych czynnościach w oznaczonym terminie, osobiście lub przez swojego przedstawiciela.

Osoby biorące udział w czynnościach ustalenia granic powinny posiadać przy sobie dokument tożsamości, a w przypadku występowania w charakterze przedstawiciela – **pisemne pełnomocnictwo (wzór na odwrocie)** – także w przypadku współmałżonków, współużytkowników wieczystych. Dokument świadczący o pełnomocnictwie jednorazowym zostanie dołączony do protokołu ustalenia granic.

W przypadku posiadania dokumentów, które mogą być pomocne przy czynnościach przyjęcia i ustalenia granic (dokumentacja geodezyjna i prawna np. numer KW, AN, postanowienia sądowe) należy dokumenty te okazać geodecie dokonującemu ww. czynności.

W przypadku wiedzy co do istniejących w terenie znaków granicznych (np. kamień, pał, rura) wskazane jest je odszukać i okazać geodecie dokonującemu ww. czynności.

W przypadku współwłasności, współużytkowania wieczystego, małżeńskiej wspólności ustawowej – uczestnikami postępowania są wszystkie podmioty.

Zgodnie z art. 39 ust. 3 oraz art. 32 ust. 3 ustawy z dnia 17.05.1989r. Prawo Geodezyjne i Kartograficzne (t. j. Dz.U. z 2015r. poz. 520 z późn. zm.) nieusprawiedliwione niestawiennictwo stron nie wstrzymuje czynności geodety.

*mgr inż. Robert Woźniak*  
Geodeta Uprawniony Nr 8645  
ul. 11 Listopada 24  
38-300 Gorlice  
tel. praca (014) 35 35 288, 0 502 659 744

Gorlice, 29.07.2016r.

**PRZEDSIĘBIORSTWO USŁUG GEODEZYJNYCH S.C.**  
Alicja Bugno i Robert Woźniak  
ul. Kopernika 10, 38-300 Gorlice  
tel. 18 35 35 288

KAŻMIERCZAK TERESA

## **ZAWIADOMIENIE**

### **o czynnościach ustalenia przebiegu granic działek ewidencyjnych**

W związku z pracami geodezyjnymi w zakresie ustalenia granic działek ewidencyjnych, będącymi częścią zleconej przez Starostwo Powiatowe w Łęczycy modernizacji ewidencji gruntów i budynków dla obrębów: Krzyszkowice, Piekary-Michałówka; działającą na podstawie:

- §38 i §39 rozporządzenia Ministra Rozwoju Regionalnego i Budownictwa z dn. 29.03.2001r. w sprawie ewidencji gruntów i budynków (t. j. Dz.U. z 2015r. poz. 542 z późn. zm.),
- zgłoszenia roboty geodezyjnej z dn. 30.06.2016r. (GKN.6642.1.733.2016)

uprzejmie zawiadamiam Pana (Panią), że:

**dnia 26.08.2016 o godz. 14.00**

**na działce ewidencyjnej nr:29 w obrębie Piekary**

nastąpi rozpoczęcie czynności związanych z ustaleniem granic działki ewidencyjnej oznaczonej numerem:24/1 położonej w obrębie ewidencyjnym **Piekary-Michałówka**, stanowiącymi przedmiot Pana (Pani) własności (władania), dla której Sąd Rejonowy w Łęczycy prowadzi KW numer: **KW 28339**.

### **Proszę o stawienie się w wyznaczonym dniu i godzinie**

### **na działce ewidencyjnej nr :29 w obrębie Piekary (przy budynku nr 4)**

W interesie Pana (Pani) jest udział w tych czynnościach w oznaczonym terminie, osobiście lub przez swojego przedstawiciela.

Osoby biorące udział w czynnościach ustalenia granic powinny posiadać przy sobie dokument tożsamości, a w przypadku występowania w charakterze przedstawiciela – **pisemne pełnomocnictwo (wzór na odwrocie)** – także w przypadku współmałżonków, współużytkowników wieczystych. Dokument świadczący o pełnomocnictwie jednorazowym zostanie dołączony do protokołu ustalenia granic.

W przypadku posiadania dokumentów, które mogą być pomocne przy czynnościach przyjęcia i ustalenia granic (dokumentacja geodezyjna i prawna np. numer KW, AN, postanowienia sądowe) należy dokumenty te okazać geodecie dokonującemu ww. czynności.

W przypadku wiedzy co do istniejących w terenie znaków granicznych (np. kamień, pał, rura) wskazane jest je odszukać i okazać geodecie dokonującemu ww. czynności.

W przypadku współwłasności, współużytkowania wieczystego, małżeńskiej wspólności ustawowej – uczestnikami postępowania są wszystkie podmioty.

Zgodnie z art. 39 ust. 3 oraz art. 32 ust. 3 ustawy z dnia 17.05.1989r. Prawo Geodezyjne i Kartograficzne (t. j. Dz.U. z 2015r. poz. 520 z późn. zm.) nieusprawiedliwione niestawiennictwo stron nie wstrzymuje czynności geodety.

mgr inż. Robert Woźniak  
Geodeta Uprawniony Nr 8645  
ul. 11 Listopada 24  
38-300 Gorlice  
tel. praca (016) 35 35 288, 0 502 659 744

Gorlice, 29.07.2016r.

**PRZEDSIĘBIORSTWO USŁUG GEODEZYJNYCH S.C.**  
Alicja Bugno i Robert Woźniński  
ul. Kopernika 10, 38-300 Gorlice  
tel. 18 35 35 288

KAŻMIERCZAK TERESA

## **ZAWIADOMIENIE**

### **o czynnościach ustalenia przebiegu granic działek ewidencyjnych**

W związku z pracami geodezyjnymi w zakresie ustalenia granic działek ewidencyjnych, będącymi częścią zleconej przez Starostwo Powiatowe w Łęczycy modernizacji ewidencji gruntów i budynków dla obrębów: Krzyszkowice, Piekary-Michałówka; działając na podstawie:

- §38 i §39 rozporządzenia Ministra Rozwoju Regionalnego i Budownictwa z dn. 29.03.2001r. w sprawie ewidencji gruntów i budynków (t. j. Dz.U. z 2015r. poz. 542 z późn. zm.),
- zgłoszenia roboty geodezyjnej z dn. 30.06.2016r. (GKN.6642.1.733.2016)

uprzejmie zawiadamiam Pana (Panią), że:

**dnia 26.08.2016 o godz. 14.00**

**na działce ewidencyjnej nr:29 w obrębie Piekary**

nastąpi rozpoczęcie czynności związanych z ustaleniem granic działki ewidencyjnej oznaczonej numerem:25 położonej w obrębie ewidencyjnym Piekary-Michałówka, stanowiącymi przedmiot Pana (Pani) własności (władania), dla której Sąd Rejonowy w Łęczycy prowadzi KW numer: KW 28401.

### **Proszę o stawienie się w wyznaczonym dniu i godzinie**

### **na działce ewidencyjnej nr :29 w obrębie Piekary (przy budynku nr 4)**

W interesie Pana (Pani) jest udział w tych czynnościach w oznaczonym terminie, osobiście lub przez swojego przedstawiciela.

Osoby biorące udział w czynnościach ustalenia granic powinny posiadać przy sobie dokument tożsamości, a w przypadku występowania w charakterze przedstawiciela – **pisemne pełnomocnictwo (wzór na odwrocie)** – także w przypadku współmałżonków, współużytkowników wieczystych. Dokument świadczący o pełnomocnictwie jednorazowym zostanie dołączony do protokołu ustalenia granic.

W przypadku posiadania dokumentów, które mogą być pomocne przy czynnościach przyjęcia i ustalenia granic (dokumentacja geodezyjna i prawna np. numer KW, AN, postanowienia sądowe) należy dokumenty te okazać geodecie dokonującemu ww. czynności.

W przypadku wiedzy co do istniejących w terenie znaków granicznych (np. kamień, pał, rura) wskazane jest je odszukać i okazać geodecie dokonującemu ww. czynności.

W przypadku współwłasności, współużytkowania wieczystego, małżeńskiej wspólności ustawowej – uczestnikami postępowania są wszystkie podmioty.

Zgodnie z art. 39 ust. 3 oraz art. 32 ust. 3 ustawy z dnia 17.05.1989r. Prawo Geodezyjne i Kartograficzne (t. j. Dz.U. z 2015r. poz. 520 z późn. zm.) nieusprawiedliwione niestawiennictwo stron nie wstrzymuje czynności geodety.

*mgr inż. Robert Woźniński*  
Geodeta Uprawniony Nr 8645  
ul. 11 Listopada 24  
38-300 Gorlice  
tel. praca (018) 35 35 288, 0 602 659 744

Gorlice, 29.07.2016r.

**PRZEDSIĘBIORSTWO USŁUG GEODEZYJNYCH S.C.**  
**Alicja Bugno i Robert Woźniak**  
**ul. Kopernika 10, 38-300 Gorlice**  
**tel. 18 35 35 288**

**KAŻMIERCZAK TERESA**

## **ZAWIADOMIENIE**

### **o czynnościach ustalenia przebiegu granic działek ewidencyjnych**

W związku z pracami geodezyjnymi w zakresie ustalenia granic działek ewidencyjnych, będącymi częścią zleconej przez Starostwo Powiatowe w Łęczycy modernizacji ewidencji gruntów i budynków dla obrębów: Krzyszkowice, Piekary-Michałówka; działając na podstawie:

- §38 i §39 rozporządzenia Ministra Rozwoju Regionalnego i Budownictwa z dn. 29.03.2001r. w sprawie ewidencji gruntów i budynków (t. j. Dz.U. z 2015r. poz. 542 z późn. zm.),
- zgłoszenia roboty geodezyjnej z dn. 30.06.2016r. (GKN.6642.1.733.2016)

uprzejmie zawiadamiam Pana (Panią), że:

**dnia 25.08.2016 o godz. 9.00**

**na działce ewidencyjnej nr:39 w obrębie Piekary**

nastąpi rozpoczęcie czynności związanych z ustaleniem granic działki ewidencyjnej oznaczonej numerem:39 położonej w obrębie ewidencyjnym Piekary-Michałówka, stanowiącymi przedmiot Pana (Pani) własności (władania), dla której Sąd Rejonowy w Łęczycy prowadzi KW numer: KW 28401.

### **Proszę o stawienie się w wyznaczonym dniu i godzinie**

#### **na działce ewidencyjnej nr :39 w obrębie Piekary (przy drodze asfaltowej)**

W interesie Pana (Pani) jest udział w tych czynnościach w oznaczonym terminie, osobiście lub przez swojego przedstawiciela.

Osoby biorące udział w czynnościach ustalenia granic powinny posiadać przy sobie dokument tożsamości, a w przypadku występowania w charakterze przedstawiciela – **pisemne pełnomocnictwo (wzór na odwrocie)** – także w przypadku współmałżonków, współużytkowników wieczystych. Dokument świadczący o pełnomocnictwie jednorazowym zostanie dołączony do protokołu ustalenia granic.

W przypadku posiadania dokumentów, które mogą być pomocne przy czynnościach przyjęcia i ustalenia granic (dokumentacja geodezyjna i prawna np. numer KW, AN, postanowienia sądowe) należy dokumenty te okazać geodecie dokonującemu ww. czynności.

W przypadku wiedzy co do istniejących w terenie znaków granicznych (np. kamień, pał, rura) wskazane jest je odszukać i okazać geodecie dokonującemu ww. czynności.

W przypadku współwłasności, współużytkowania wieczystego, małżeńskiej wspólności ustawowej – uczestnikami postępowania są wszystkie podmioty.

Zgodnie z art. 39 ust. 3 oraz art. 32 ust. 3 ustawy z dnia 17.05.1989r. Prawo Geodezyjne i Kartograficzne (t. j. Dz.U. z 2015r. poz. 520 z późn. zm.) nieusprawiedliwione niestawiennictwo stron nie wstrzymuje czynności geodety.

*mgr inż. Robert Woźniak*  
Geodeta Uprawniony Nr 8645  
ul. 11 Listopada 24  
38-300 Gorlice  
tel. przeza (018) 35 35 288, 0 502 659 744

Gorlice, 29.07.2016r.

**PRZEDSIĘBIORSTWO USŁUG GEODEZYJNYCH S.C.**  
Alicja Bugno i Robert Woźniak  
ul. Kopernika 10, 38-300 Gorlice  
tel. 18 35 35 288

KAŻMIERCZAK WOJCIECH

## **ZAWIADOMIENIE**

### **o czynnościach ustalenia przebiegu granic działek ewidencyjnych**

W związku z pracami geodezyjnymi w zakresie ustalenia granic działek ewidencyjnych, będącymi częścią zleconej przez Starostwo Powiatowe w Łęczycy modernizacji ewidencji gruntów i budynków dla obrębów: Krzyszkowice, Piekary-Michałówka; działając na podstawie:

- §38 i §39 rozporządzenia Ministra Rozwoju Regionalnego i Budownictwa z dn. 29.03.2001r. w sprawie ewidencji gruntów i budynków (t. j. Dz.U. z 2015r. poz. 542 z późn. zm.),
- zgłoszenia roboty geodezyjnej z dn. 30.06.2016r. (GKN.6642.1.733.2016)

uprzejmie zawiadamiam Pana (Panią), że:

**dnia 25.08.2016 o godz. 9.00**

**na działce ewidencyjnej nr:39 w obrębie Piekary**

nastąpi rozpoczęcie czynności związanych z ustaleniem granic działki ewidencyjnej oznaczonej numerem:39 położonej w obrębie ewidencyjnym Piekary-Michałówka, stanowiącymi przedmiot Pana (Pani) własności (władania), dla której Sąd Rejonowy w Łęczycy prowadzi KW numer: KW 28401.

### **Proszę o stawienie się w wyznaczonym dniu i godzinie**

#### **na działce ewidencyjnej nr :39 w obrębie Piekary (przy drodze asfaltowej)**

W interesie Pana (Pani) jest udział w tych czynnościach w oznaczonym terminie, osobiście lub przez swojego przedstawiciela.

Osoby biorące udział w czynnościach ustalenia granic powinny posiadać przy sobie dokument tożsamości, a w przypadku występowania w charakterze przedstawiciela – **pisemne pełnomocnictwo (wzór na odwrocie)** – także w przypadku współmałżonków, współużytkowników wieczystych. Dokument świadczący o pełnomocnictwie jednorazowym zostanie dołączony do protokołu ustalenia granic.

W przypadku posiadania dokumentów, które mogą być pomocne przy czynnościach przyjęcia i ustalenia granic (dokumentacja geodezyjna i prawna np. numer KW, AN, postanowienia sądowe) należy dokumenty te okazać geodecie dokonującemu ww. czynności.

W przypadku wiedzy co do istniejących w terenie znaków granicznych (np. kamień, pał, rura) wskazane jest je odszukać i okazać geodecie dokonującemu ww. czynności.

W przypadku współwłasności, współużytkowania wieczystego, małżeńskiej wspólności ustawowej – uczestnikami postępowania są wszystkie podmioty.

Zgodnie z art. 39 ust. 3 oraz art. 32 ust. 3 ustawy z dnia 17.05.1989r. Prawo Geodezyjne i Kartograficzne (t. j. Dz.U. z 2015r. poz. 520 z późn. zm.) nieusprawiedliwione niestawiennictwo stron nie wstrzymuje czynności geodety.

mgr inż. Robert Woźniak  
Geodeta Uprawniony Nr 8645  
ul. 11 Listopada 24  
38-300 Gorlice  
tel. praca (018) 35 35 288, 0 502 659 744



Gorlice, 29.07.2016r.

**PRZEDSIĘBIORSTWO USŁUG GEODEZYJNYCH S.C.**  
Alicja Bugno i Robert Woźniński  
ul. Kopernika 10, 38-300 Gorlice  
tel. 18 35 35 288

KAŻMIERCZAK WOJCIECH

## **ZAWIADOMIENIE**

**o czynnościach ustalenia przebiegu granic działek ewidencyjnych**

W związku z pracami geodezyjnymi w zakresie ustalenia granic działek ewidencyjnych, będącymi częścią zleconej przez Starostwo Powiatowe w Łęczycy modernizacji ewidencji gruntów i budynków dla obrębów: Krzyszkowice, Piekary-Michałówka; działając na podstawie:

- §38 i §39 rozporządzenia Ministra Rozwoju Regionalnego i Budownictwa z dn. 29.03.2001r. w sprawie ewidencji gruntów i budynków (t. j. Dz.U. z 2015r. poz. 542 z późn. zm.),
- zgłoszenia roboty geodezyjnej z dn. 30.06.2016r. (GKN.6642.1.733.2016)

uprzejmie zawiadamiam Pana (Panią), że:

**dnia 26.08.2016 o godz. 14.00**

**na działce ewidencyjnej nr:29 w obrębie Piekary**

nastąpi rozpoczęcie czynności związanych z ustaleniem granic działki ewidencyjnej oznaczonej numerem:25 położonej w obrębie ewidencyjnym **Piekary-Michałówka**, stanowiącymi przedmiot Pana (Pani) własności (władania), dla której Sąd Rejonowy w Łęczycy prowadzi KW numer: **KW 28401**.

**Proszę o stawienie się w wyznaczonym dniu i godzinie**

**na działce ewidencyjnej nr :29 w obrębie Piekary (przy budynku nr 4)**

W interesie Pana (Pani) jest udział w tych czynnościach w oznaczonym terminie, osobiście lub przez swojego przedstawiciela.

Osoby biorące udział w czynnościach ustalenia granic powinny posiadać przy sobie dokument tożsamości, a w przypadku występowania w charakterze przedstawiciela – **pisemne pełnomocnictwo (wzór na odwrocie)** – także w przypadku współmałżonków, współużytkowników wieczystych. Dokument świadczący o pełnomocnictwie jednorazowym zostanie dołączony do protokołu ustalenia granic.

W przypadku posiadania dokumentów, które mogą być pomocne przy czynnościach przyjęcia i ustalenia granic (dokumentacja geodezyjna i prawna np. numer KW, AN, postanowienia sądowe) należy dokumenty te okazać geodecie dokonującemu ww. czynności.

W przypadku wiedzy co do istniejących w terenie znaków granicznych (np. kamień, pał, rura) wskazane jest je odszukać i okazać geodecie dokonującemu ww. czynności.

W przypadku współwłasności, współużytkowania wieczystego, małżeńskiej wspólności ustawowej – uczestnikami postępowania są wszystkie podmioty.

Zgodnie z art. 39 ust. 3 oraz art. 32 ust. 3 ustawy z dnia 17.05.1989r. Prawo Geodezyjne i Kartograficzne (t. j. Dz.U. z 2015r. poz. 520 z późn. zm.) nieusprawiedliwione niestawiennictwo stron nie wstrzymuje czynności geodety.

mgr inż. Robert Woźniński  
Geodeta Uprawniony Nr 8645  
ul. 11 Listopada 24  
38-300 Gorlice  
tel. praca 018 35 35 288, 0 502 659 744

Gorlice, 29.07.2016r.

**PRZEDSIĘBIORSTWO USŁUG GEODEZYJNYCH S.C.**  
Alicja Bugno i Robert Woźniński  
ul. Kopernika 10, 38-300 Gorlice  
tel. 18 35 35 288

KAŻMIERCZAK WOJCIECH

## **ZAWIADOMIENIE**

### **o czynnościach ustalenia przebiegu granic działek ewidencyjnych**

W związku z pracami geodezyjnymi w zakresie ustalenia granic działek ewidencyjnych, będącymi częścią zleconej przez Starostwo Powiatowe w Łęczycy modernizacji ewidencji gruntów i budynków dla obrębów: Krzyszkowice, Piekary-Michałówka; działając na podstawie:

- §38 i §39 rozporządzenia Ministra Rozwoju Regionalnego i Budownictwa z dn. 29.03.2001r. w sprawie ewidencji gruntów i budynków (t. j. Dz.U. z 2015r. poz. 542 z późn. zm.),
- zgłoszenia roboty geodezyjnej z dn. 30.06.2016r. (GKN.6642.1.733.2016)

uprzejmie zawiadamiam Pana (Panią), że:

**dnia 26.08.2016 o godz. 14.00**

**na działce ewidencyjnej nr:29 w obrębie Piekary**

nastąpi rozpoczęcie czynności związanych z ustaleniem granic działki ewidencyjnej oznaczonej numerem:24/1 położonej w obrębie ewidencyjnym Piekary-Michałówka, stanowiącymi przedmiot Pana (Pani) własności (władania), dla której Sąd Rejonowy w Łęczycy prowadzi KW numer: KW 28339.

### **Proszę o stawienie się w wyznaczonym dniu i godzinie**

### **na działce ewidencyjnej nr :29 w obrębie Piekary (przy budynku nr 4)**

W interesie Pana (Pani) jest udział w tych czynnościach w oznaczonym terminie, osobiście lub przez swojego przedstawiciela.

Osoby biorące udział w czynnościach ustalenia granic powinny posiadać przy sobie dokument tożsamości, a w przypadku występowania w charakterze przedstawiciela – **pisemne pełnomocnictwo (wzór na odwrocie)** – także w przypadku współmałżonków, współużytkowników wieczystych. Dokument świadczący o pełnomocnictwie jednorazowym zostanie dołączony do protokołu ustalenia granic.

W przypadku posiadania dokumentów, które mogą być pomocne przy czynnościach przyjęcia i ustalenia granic (dokumentacja geodezyjna i prawna np. numer KW, AN, postanowienia sądowe) należy dokumenty te okazać geodecie dokonującemu ww. czynności.

W przypadku wiedzy co do istniejących w terenie znaków granicznych (np. kamień, pał, rura) wskazane jest je odszukać i okazać geodecie dokonującemu ww. czynności.

W przypadku współwłasności, współużytkowania wieczystego, małżeńskiej wspólności ustawowej – uczestnikami postępowania są wszystkie podmioty.

Zgodnie z art. 39 ust. 3 oraz art. 32 ust. 3 ustawy z dnia 17.05.1989r. Prawo Geodezyjne i Kartograficzne (t. j. Dz.U. z 2015r. poz. 520 z późn. zm.) nieusprawiedliwione niestawiennictwo stron nie wstrzymuje czynności geodety.

mgr inż. Robert Woźniński  
Geodeta Uprawniony Nr 8645  
ul. 11 Listopada 24  
38-300 Gorlice  
tel. praca (018) 35 35 288, 0 502 659 744

Gorlice, 29.07.2016r.

**PRZEDSIĘBIORSTWO USŁUG GEODEZYJNYCH S.C.**  
**Alicja Bugno i Robert Woźniak**  
**ul. Kopernika 10, 38-300 Gorlice**  
**tel. 18 35 35 288**

**KAŻMIERCZAK WOJCIECH**

## **ZAWIADOMIENIE**

**o czynnościach ustalenia przebiegu granic działek ewidencyjnych**

W związku z pracami geodezyjnymi w zakresie ustalenia granic działek ewidencyjnych, będącymi częścią zleconej przez Starostwo Powiatowe w Łęczycy modernizacji ewidencji gruntów i budynków dla obrębów: Krzyszkowice, Piekary-Michałówka; działając na podstawie:

- §38 i §39 rozporządzenia Ministra Rozwoju Regionalnego i Budownictwa z dn. 29.03.2001r. w sprawie ewidencji gruntów i budynków (t. j. Dz.U. z 2015r. poz. 542 z późn. zm.),
- zgłoszenia roboty geodezyjnej z dn. 30.06.2016r. (GKN.6642.1.733.2016)

uprzejmie zawiadamiam Pana (Panią), że:

**dnia 24.08.2016 o godz. 12.00**

**na działce ewidencyjnej nr:95 w obrębie Piekary**

nastąpi rozpoczęcie czynności związanych z ustaleniem granic działki ewidencyjnej oznaczonej numerem:97 położonej w obrębie ewidencyjnym Piekary-Michałówka, stanowiącymi przedmiot Pana (Pani) własności (władania), dla której Sąd Rejonowy w Łęczycy prowadzi KW numer: KW 28401.

**Proszę o stawienie się w wyznaczonym dniu i godzinie**

**na działce ewidencyjnej nr :95 w obrębie Piekary (przy budynku nr 16)**

W interesie Pana (Pani) jest udział w tych czynnościach w oznaczonym terminie, osobiście lub przez swojego przedstawiciela.

Osoby biorące udział w czynnościach ustalenia granic powinny posiadać przy sobie dokument tożsamości, a w przypadku występowania w charakterze przedstawiciela – **pisemne pełnomocnictwo (wzór na odwrocie)** – także w przypadku współmałżonków, współużytkowników wieczystych. Dokument świadczący o pełnomocnictwie jednorazowym zostanie dołączony do protokołu ustalenia granic.

W przypadku posiadania dokumentów, które mogą być pomocne przy czynnościach przyjęcia i ustalenia granic (dokumentacja geodezyjna i prawna np. numer KW, AN, postanowienia sądowe) należy dokumenty te okazać geodecie dokonującemu ww. czynności.

W przypadku wiedzy co do istniejących w terenie znaków granicznych (np. kamień, pał, rura) wskazane jest je odszukać i okazać geodecie dokonującemu ww. czynności.

W przypadku współwłasności, współużytkowania wieczystego, małżeńskiej wspólności ustawowej – uczestnikami postępowania są wszystkie podmioty.

Zgodnie z art. 39 ust. 3 oraz art. 32 ust. 3 ustawy z dnia 17.05.1989r. Prawo Geodezyjne i Kartograficzne (t. j. Dz.U. z 2015r. poz. 520 z późn. zm.) nieusprawiedliwione niestawiennictwo stron nie wstrzymuje czynności geodety.

*mgr inż. Robert Woźniak*  
Geodeta Uprawniony Nr 8645  
ul. 11 Listopada 24  
38-300 Gorlice  
tel. praca 101 35 35 288, 0 502 659 744

Gorlice, 29.07.2016r.

**PRZEDSIĘBIORSTWO USŁUG GEODEZYJNYCH S.C.**  
Alicja Bugno i Robert Woźniak  
ul. Kopernika 10, 38-300 Gorlice  
tel. 18 35 35 288

KAŻMIERCZAK WOJCIECH

## **ZAWIADOMIENIE**

**o czynnościach ustalenia przebiegu granic działek ewidencyjnych**

W związku z pracami geodezyjnymi w zakresie ustalenia granic działek ewidencyjnych, będącymi częścią zleconej przez Starostwo Powiatowe w Łęczycy modernizacji ewidencji gruntów i budynków dla obrębów: Krzyszkowice, Piekary-Michałówka; działając na podstawie:

- §38 i §39 rozporządzenia Ministra Rozwoju Regionalnego i Budownictwa z dn. 29.03.2001r. w sprawie ewidencji gruntów i budynków (t. j. Dz.U. z 2015r. poz. 542 z późn. zm.),
- zgłoszenia roboty geodezyjnej z dn. 30.06.2016r. (GKN.6642.1.733.2016)

uprzejmie zawiadamiam Pana (Panią), że:

**dnia 24.08.2016 o godz. 9.00**

**na działce ewidencyjnej nr:119 w obrębie Piekary**

nastąpi rozpoczęcie czynności związanych z ustaleniem granic działki ewidencyjnej oznaczonej numerem:121 położonej w obrębie ewidencyjnym Piekary-Michałówka, stanowiącymi przedmiot Pana (Pani) własności (władania), dla której Sąd Rejonowy w Łęczycy prowadzi KW numer: KW 28401.

**Proszę o stawienie się w wyznaczonym dniu i godzinie**

**na działce ewidencyjnej nr :119 w obrębie Piekary (przy skrzyżowaniu dróg)**

W interesie Pana (Pani) jest udział w tych czynnościach w oznaczonym terminie, osobiście lub przez swojego przedstawiciela.

Osoby biorące udział w czynnościach ustalenia granic powinny posiadać przy sobie dokument tożsamości, a w przypadku występowania w charakterze przedstawiciela – **pisemne pełnomocnictwo (wzór na odwrocie)** – także w przypadku współmałżonków, współużytkowników wieczystych. Dokument świadczący o pełnomocnictwie jednorazowym zostanie dołączony do protokołu ustalenia granic.

W przypadku posiadania dokumentów, które mogą być pomocne przy czynnościach przyjęcia i ustalenia granic (dokumentacja geodezyjna i prawna np. numer KW, AN, postanowienia sądowe) należy dokumenty te okazać geodecie dokonującemu ww. czynności.

W przypadku wiedzy co do istniejących w terenie znaków granicznych (np. kamień, pał, rura) wskazane jest je odszukać i okazać geodecie dokonującemu ww. czynności.

W przypadku współwłasności, współużytkowania wieczystego, małżeńskiej wspólności ustawowej – uczestnikami postępowania są wszystkie podmioty.

Zgodnie z art. 39 ust. 3 oraz art. 32 ust. 3 ustawy z dnia 17.05.1989r. Prawo Geodezyjne i Kartograficzne (t. j. Dz.U. z 2015r. poz. 520 z późn. zm.) nieusprawiedliwione niestawiennictwo stron nie wstrzymuje czynności geodety.

mgr inż. Robert Woźniak  
Geodeta Uprawniony Nr 8645  
ul. 11 Listopada 24  
38-300 Gorlice  
tel. prac 018 35 35 288, 0 502 659 744

Gorlice, 29.07.2016r.

**PRZEDSIĘBIORSTWO USŁUG GEODEZYJNYCH S.C.**  
**Alicja Bugno i Robert Woiński**  
**ul. Kopernika 10, 38-300 Gorlice**  
**tel. 18 35 35 288**

KICIAK JANINA

## **ZAWIADOMIENIE**

**o czynnościach ustalenia przebiegu granic działek ewidencyjnych**

W związku z pracami geodezyjnymi w zakresie ustalenia granic działek ewidencyjnych, będącymi częścią zleconej przez Starostwo Powiatowe w Łęczycy modernizacji ewidencji gruntów i budynków dla obrębów: Krzyszkowice, Piekary-Michałówka; działając na podstawie:

- §38 i §39 rozporządzenia Ministra Rozwoju Regionalnego i Budownictwa z dn. 29.03.2001r. w sprawie ewidencji gruntów i budynków (t. j. Dz.U. z 2015r. poz. 542 z późn. zm.),
- zgłoszenia roboty geodezyjnej z dn. 30.06.2016r. (GKN.6642.1.733.2016)

uprzejmie zawiadamiam Pana (Panią), że:

**dnia 31.08.2016 o godz. 12.00**

**na działce ewidencyjnej nr:24 w obrębie Krzyszkowice**

nastąpi rozpoczęcie czynności związanych z ustaleniem granic działki ewidencyjnej oznaczonej numerem:356 położonej w obrębie ewidencyjnym Pokrzywnica, stanowiącymi przedmiot Pana (Pani) własności (władania), dla której Sąd Rejonowy w Łęczycy prowadzi KW numer: (brak informacji o numerze KW).

**Proszę o stawienie się w wyznaczonym dniu i godzinie**

**na działce ewidencyjnej nr :24 w obrębie Krzyszkowice (przy rowie)**

W interesie Pana (Pani) jest udział w tych czynnościach w oznaczonym terminie, osobiście lub przez swojego przedstawiciela.

Osoby biorące udział w czynnościach ustalenia granic powinny posiadać przy sobie dokument tożsamości, a w przypadku występowania w charakterze przedstawiciela – **pisemne pełnomocnictwo (wzór na odwrocie)** – także w przypadku współmałżonków, współużytkowników wieczystych. Dokument świadczący o pełnomocnictwie jednorazowym zostanie dołączony do protokołu ustalenia granic.

W przypadku posiadania dokumentów, które mogą być pomocne przy czynnościach przyjęcia i ustalenia granic (dokumentacja geodezyjna i prawna np. numer KW, AN, postanowienia sądowe) należy dokumenty te okazać geodecie dokonującemu ww. czynności.

W przypadku wiedzy co do istniejących w terenie znaków granicznych (np. kamień, pał, rura) wskazane jest je odszukać i okazać geodecie dokonującemu ww. czynności.

W przypadku współwłasności, współużytkowania wieczystego, małżeńskiej wspólności ustawowej – uczestnikami postępowania są wszystkie podmioty.

Zgodnie z art. 39 ust. 3 oraz art. 32 ust. 3 ustawy z dnia 17.05.1989r. Prawo Geodezyjne i Kartograficzne (t. j. Dz.U. z 2015r. poz. 520 z późn. zm.) nieusprawiedliwione niestawiennictwo stron nie wstrzymuje czynności geodety.

*mgr inż. Robert Woiński*  
Geodeta Uprawniony Nr 8645  
ul. 11 Listopada 24  
38-300 Gorlice  
tel. praca (0)18 35 35 288, 0 502 659 744

Gorlice, 29.07.2016r.

**PRZEDSIĘBIORSTWO USŁUG GEODEZYJNYCH S.C.**  
**Alicja Bugno i Robert Woźniak**  
**ul. Kopernika 10, 38-300 Gorlice**  
**tel. 18 35 35 288**

KICIAK JANINA

## **ZAWIADOMIENIE**

### **o czynnościach ustalenia przebiegu granic działek ewidencyjnych**

W związku z pracami geodezyjnymi w zakresie ustalenia granic działek ewidencyjnych, będącymi częścią zleconej przez Starostwo Powiatowe w Łęczycy modernizacji ewidencji gruntów i budynków dla obrębów: Krzyszkowice, Piekary-Michałówka; działając na podstawie:

- §38 i §39 rozporządzenia Ministra Rozwoju Regionalnego i Budownictwa z dn. 29.03.2001r. w sprawie ewidencji gruntów i budynków (t. j. Dz.U. z 2015r. poz. 542 z późn. zm.),
- zgłoszenia roboty geodezyjnej z dn. 30.06.2016r. (GKN.6642.1.733.2016)

uprzejmie zawiadamiam Pana (Panią), że:

**dnia 31.08.2016 o godz. 12.00**

**na działce ewidencyjnej nr:24 w obrębie Krzyszkowice**

nastąpi rozpoczęcie czynności związanych z ustaleniem granic działki ewidencyjnej oznaczonej numerem:352 położonej w obrębie ewidencyjnym **Pokrzywnica**, stanowiącymi przedmiot Pana (Pani) własności (władania), dla której Sąd Rejonowy w Łęczycy prowadzi KW numer: **KW 23677**.

### **Proszę o stawienie się w wyznaczonym dniu i godzinie**

**na działce ewidencyjnej nr :24 w obrębie Krzyszkowice (przy rowie)**

W interesie Pana (Pani) jest udział w tych czynnościach w oznaczonym terminie, osobiście lub przez swojego przedstawiciela.

Osoby biorące udział w czynnościach ustalenia granic powinny posiadać przy sobie dokument tożsamości, a w przypadku występowania w charakterze przedstawiciela – **pisemne pełnomocnictwo (wzór na odwrocie)** – także w przypadku współmałżonków, współużytkowników wieczystych. Dokument świadczący o pełnomocnictwie jednorazowym zostanie dołączony do protokołu ustalenia granic.

W przypadku posiadania dokumentów, które mogą być pomocne przy czynnościach przyjęcia i ustalenia granic (dokumentacja geodezyjna i prawna np. numer KW, AN, postanowienia sądowe) należy dokumenty te okazać geodecie dokonującemu ww. czynności.

W przypadku wiedzy co do istniejących w terenie znaków granicznych (np. kamień, pał, rura) wskazane jest je odszukać i okazać geodecie dokonującemu ww. czynności.

W przypadku współwłasności, współużytkowania wieczystego, małżeńskiej wspólności ustawowej – uczestnikami postępowania są wszystkie podmioty.

Zgodnie z art. 39 ust. 3 oraz art. 32 ust. 3 ustawy z dnia 17.05.1989r. Prawo Geodezyjne i Kartograficzne (t. j. Dz.U. z 2015r. poz. 520 z późn. zm.) nieusprawiedliwione niestawiennictwo stron nie wstrzymuje czynności geodety.

*mgr inż. Robert Woźniak*  
Geodeta Uprawniony Nr 8645  
ul. 11 Listopada 24  
38-300 Gorlice  
tel. praca (018) 35 35 288, 0 502 659 744

Gorlice, 29.07.2016r.

**PRZEDSIĘBIORSTWO USŁUG GEODEZYJNYCH S.C.**  
Alicja Bugno i Robert Woźniński  
ul. Kopernika 10, 38-300 Gorlice  
tel. 18 35 35 288

KICIAK JANINA

### **ZAWIADOMIENIE**

#### **o czynnościach ustalenia przebiegu granic działek ewidencyjnych**

W związku z pracami geodezyjnymi w zakresie ustalenia granic działek ewidencyjnych, będącymi częścią zleconej przez Starostwo Powiatowe w Łęczycy modernizacji ewidencji gruntów i budynków dla obrębów: Krzyszkowice, Piekary-Michałówka; działając na podstawie:

- §38 i §39 rozporządzenia Ministra Rozwoju Regionalnego i Budownictwa z dn. 29.03.2001r. w sprawie ewidencji gruntów i budynków (t. j. Dz.U. z 2015r. poz. 542 z późn. zm.),
- zgłoszenia roboty geodezyjnej z dn. 30.06.2016r. (GKN.6642.1.733.2016)

uprzejmie zawiadamiam Pana (Panią), że:

**dnia 31.08.2016 o godz. 12.00**

**na działce ewidencyjnej nr:24 w obrębie Krzyszkowice**

nastąpi rozpoczęcie czynności związanych z ustaleniem granic działki ewidencyjnej oznaczonej numerem:353 położonej w obrębie ewidencyjnym Pokrzywnica, stanowiącymi przedmiot Pana (Pani) własności (władania), dla której Sąd Rejonowy w Łęczycy prowadzi KW numer: KW 23677.

**Proszę o stawienie się w wyznaczonym dniu i godzinie**

**na działce ewidencyjnej nr :24 w obrębie Krzyszkowice (przy rowie)**

W interesie Pana (Pani) jest udział w tych czynnościach w oznaczonym terminie, osobiście lub przez swojego przedstawiciela.

Osoby biorące udział w czynnościach ustalenia granic powinny posiadać przy sobie dokument tożsamości, a w przypadku występowania w charakterze przedstawiciela – **pisemne pełnomocnictwo (wzór na odwrocie)** – także w przypadku współmałżonków, współużytkowników wieczystych. Dokument świadczący o pełnomocnictwie jednorazowym zostanie dołączony do protokołu ustalenia granic.

W przypadku posiadania dokumentów, które mogą być pomocne przy czynnościach przyjęcia i ustalenia granic (dokumentacja geodezyjna i prawna np. numer KW, AN, postanowienia sądowe) należy dokumenty te okazać geodecie dokonującemu ww. czynności.

W przypadku wiedzy co do istniejących w terenie znaków granicznych (np. kamień, pał, rura) wskazane jest je odszukać i okazać geodecie dokonującemu ww. czynności.

W przypadku współwłasności, współużytkowania wieczystego, małżeńskiej wspólności ustawowej – uczestnikami postępowania są wszystkie podmioty.

Zgodnie z art. 39 ust. 3 oraz art. 32 ust. 3 ustawy z dnia 17.05.1989r. Prawo Geodezyjne i Kartograficzne (t. j. Dz.U. z 2015r. poz. 520 z późn. zm.) nieusprawiedliwione niestawiennictwo stron nie wstrzymuje czynności geodety.

*mgr inż. Robert Woźniński*  
Geodeta Uprawniony Nr 8645  
ul. 11 Listopada 24  
38-300 Gorlice  
tel. praca (018) 35 35 288, 0 502 659 744

Gorlice, 29.07.2016r.

**PRZEDSIĘBIORSTWO USŁUG GEODEZYJNYCH S.C.**  
**Alicja Bugno i Robert Woźński**  
**ul. Kopernika 10, 38-300 Gorlice**  
**tel. 18 35 35 288**

KICIAK STEFAN

## **ZAWIADOMIENIE**

**o czynnościach ustalenia przebiegu granic działek ewidencyjnych**

W związku z pracami geodezyjnymi w zakresie ustalenia granic działek ewidencyjnych, będącymi częścią zleconej przez Starostwo Powiatowe w Łęczycy modernizacji ewidencji gruntów i budynków dla obrębów: Krzyszkowice, Piekary-Michałówka; działając na podstawie:

- §38 i §39 rozporządzenia Ministra Rozwoju Regionalnego i Budownictwa z dn. 29.03.2001r. w sprawie ewidencji gruntów i budynków (t. j. Dz.U. z 2015r. poz. 542 z późn. zm.),
- zgłoszenia roboty geodezyjnej z dn. 30.06.2016r. (GKN.6642.1.733.2016)

uprzejmie zawiadamiam Pana (Panią), że:

**dnia 31.08.2016 o godz. 12.00**

**na działce ewidencyjnej nr:24 w obrębie Krzyszkowice**

nastąpi rozpoczęcie czynności związanych z ustaleniem granic działki ewidencyjnej oznaczonej numerem:356 położonej w obrębie ewidencyjnym **Pokrzywnica**, stanowiącymi przedmiot Pana (Pani) własności (władania), dla której Sąd Rejonowy w Łęczycy prowadzi KW numer: (brak informacji o numerze KW).

**Proszę o stawienie się w wyznaczonym dniu i godzinie**

**na działce ewidencyjnej nr :24 w obrębie Krzyszkowice (przy rowie)**

W interesie Pana (Pani) jest udział w tych czynnościach w oznaczonym terminie, osobiście lub przez swojego przedstawiciela.

Osoby biorące udział w czynnościach ustalenia granic powinny posiadać przy sobie dokument tożsamości, a w przypadku występowania w charakterze przedstawiciela – **pisemne pełnomocnictwo (wzór na odwrocie)** – także w przypadku współmałżonków, współużytkowników wieczystych. Dokument świadczący o pełnomocnictwie jednorazowym zostanie dołączony do protokołu ustalenia granic.

W przypadku posiadania dokumentów, które mogą być pomocne przy czynnościach przyjęcia i ustalenia granic (dokumentacja geodezyjna i prawna np. numer KW, AN, postanowienia sądowe) należy dokumenty te okazać geodecie dokonującemu ww. czynności.

W przypadku wiedzy co do istniejących w terenie znaków granicznych (np. kamień, pał, rura) wskazane jest je odszukać i okazać geodecie dokonującemu ww. czynności.

W przypadku współwłasności, współużytkowania wieczystego, małżeńskiej wspólności ustawowej – uczestnikami postępowania są wszystkie podmioty.

Zgodnie z art. 39 ust. 3 oraz art. 32 ust. 3 ustawy z dnia 17.05.1989r. Prawo Geodezyjne i Kartograficzne (t. j. Dz.U. z 2015r. poz. 520 z późn. zm.) nieusprawiedliwione niestawiennictwo stron nie wstrzymuje czynności geodety.

*mgr inż. Robert Woźński*  
Geodeta Uprawniony Nr 8645  
ul. 11 Listopada 24  
38-300 Gorlice  
tel. prac. (018) 35 35 288, 0 502 659 744



Gorlice, 29.07.2016r.

**PRZEDSIĘBIORSTWO USŁUG GEODEZYJNYCH S.C.**  
Alicja Bugno i Robert Woźniński  
ul. Kopernika 10, 38-300 Gorlice  
tel. 18 35 35 288

KICIAK STEFAN

## **ZAWIADOMIENIE**

o czynnościach ustalenia przebiegu granic działek ewidencyjnych

W związku z pracami geodezyjnymi w zakresie ustalenia granic działek ewidencyjnych, będącymi częścią zleconej przez Starostwo Powiatowe w Łęczycy modernizacji ewidencji gruntów i budynków dla obrębów: Krzyszkowice, Piekary-Michałówka; działając na podstawie:

- §38 i §39 rozporządzenia Ministra Rozwoju Regionalnego i Budownictwa z dn. 29.03.2001r. w sprawie ewidencji gruntów i budynków (t. j. Dz.U. z 2015r. poz. 542 z późn. zm.),
- zgłoszenia roboty geodezyjnej z dn. 30.06.2016r. (GKN.6642.1.733.2016)

uprzejmie zawiadamiam Pana (Panią), że:

**dnia 31.08.2016 o godz. 12.00**

**na działce ewidencyjnej nr:24 w obrębie Krzyszkowice**

nastąpi rozpoczęcie czynności związanych z ustaleniem granic działki ewidencyjnej oznaczonej numerem:353 położonej w obrębie ewidencyjnym **Pokrzywnica**, stanowiącymi przedmiot Pana (Pani) własności (władania), dla której Sąd Rejonowy w Łęczycy prowadzi KW numer: **KW 23677**.

**Proszę o stawienie się w wyznaczonym dniu i godzinie**

**na działce ewidencyjnej nr :24 w obrębie Krzyszkowice (przy rowie)**

W interesie Pana (Pani) jest udział w tych czynnościach w oznaczonym terminie, osobiście lub przez swojego przedstawiciela.

Osoby biorące udział w czynnościach ustalenia granic powinny posiadać przy sobie dokument tożsamości, a w przypadku występowania w charakterze przedstawiciela – **pisemne pełnomocnictwo (wzór na odwrocie)** – także w przypadku współmałżonków, współużytkowników wieczystych. Dokument świadczący o pełnomocnictwie jednorazowym zostanie dołączony do protokołu ustalenia granic.

W przypadku posiadania dokumentów, które mogą być pomocne przy czynnościach przyjęcia i ustalenia granic (dokumentacja geodezyjna i prawna np. numer KW, AN, postanowienia sądowe) należy dokumenty te okazać geodecie dokonującemu ww. czynności.

W przypadku wiedzy co do istniejących w terenie znaków granicznych (np. kamień, pał, rura) wskazane jest je odszukać i okazać geodecie dokonującemu ww. czynności.

W przypadku współwłasności, współużytkowania wieczystego, małżeńskiej wspólności ustawowej – uczestnikami postępowania są wszystkie podmioty.

Zgodnie z art. 39 ust. 3 oraz art. 32 ust. 3 ustawy z dnia 17.05.1989r. Prawo Geodezyjne i Kartograficzne (t. j. Dz.U. z 2015r. poz. 520 z późn. zm.) nieusprawiedliwione niestawiennictwo stron nie wstrzymuje czynności geodety.

mgr inż. Robert Woźniński  
Geodeta Uprawniony Nr 8645  
ul. 11 Listopada 24  
38-300 Gorlice  
tel. praca (018) 35 25 288, 0 502 659 744

Gorlice, 29.07.2016r.

**PRZEDSIĘBIORSTWO USŁUG GEODEZYJNYCH S.C.**  
Alicja Bugno i Robert Woiński  
ul. Kopernika 10, 38-300 Gorlice  
tel. 18 35 35 288

KICIAK STEFAN

## **ZAWIADOMIENIE**

### **o czynnościach ustalenia przebiegu granic działek ewidencyjnych**

W związku z pracami geodezyjnymi w zakresie ustalenia granic działek ewidencyjnych, będącymi częścią zleconej przez Starostwo Powiatowe w Łęczycy modernizacji ewidencji gruntów i budynków dla obrębów: Krzyszkowice, Piekary-Michałowka; działając na podstawie:

- §38 i §39 rozporządzenia Ministra Rozwoju Regionalnego i Budownictwa z dn. 29.03.2001r. w sprawie ewidencji gruntów i budynków (t. j. Dz.U. z 2015r. poz. 542 z późn. zm.),
- zgłoszenia roboty geodezyjnej z dn. 30.06.2016r. (GKN.6642.1.733.2016)

uprzejmie zawiadamiam Pana (Panią), że:

**dnia 31.08.2016 o godz. 12.00**

**na działce ewidencyjnej nr:24 w obrębie Krzyszkowice**

nastąpi rozpoczęcie czynności związanych z ustaleniem granic działki ewidencyjnej oznaczonej numerem:352 położonej w obrębie ewidencyjnym Pokrzywnica, stanowiącymi przedmiot Pana (Pani) własności (władania), dla której Sąd Rejonowy w Łęczycy prowadzi KW numer: KW 23677.

**Proszę o stawienie się w wyznaczonym dniu i godzinie**

**na działce ewidencyjnej nr :24 w obrębie Krzyszkowice (przy rowie)**

W interesie Pana (Pani) jest udział w tych czynnościach w oznaczonym terminie, osobiście lub przez swojego przedstawiciela.

Osoby biorące udział w czynnościach ustalenia granic powinny posiadać przy sobie dokument tożsamości, a w przypadku występowania w charakterze przedstawiciela – **pisemne pełnomocnictwo (wzór na odwrocie)** – także w przypadku współmałżonków, współużytkowników wieczystych. Dokument świadczący o pełnomocnictwie jednorazowym zostanie dołączony do protokołu ustalenia granic.

W przypadku posiadania dokumentów, które mogą być pomocne przy czynnościach przyjęcia i ustalenia granic (dokumentacja geodezyjna i prawna np. numer KW, AN, postanowienia sądowe) należy dokumenty te okazać geodecie dokonującemu ww. czynności.

W przypadku wiedzy co do istniejących w terenie znaków granicznych (np. kamień, pał, rura) wskazane jest je odszukać i okazać geodecie dokonującemu ww. czynności.

W przypadku współwłasności, współużytkowania wieczystego, małżeńskiej wspólności ustawowej – uczestnikami postępowania są wszystkie podmioty.

Zgodnie z art. 39 ust. 3 oraz art. 32 ust. 3 ustawy z dnia 17.05.1989r. Prawo Geodezyjne i Kartograficzne (t. j. Dz.U. z 2015r. poz. 520 z późn. zm.) nieusprawiedliwione niestawiennictwo stron nie wstrzymuje czynności geodety.

mgr inż. Robert Woiński  
Geodeta Uprawniony Nr 8645  
ul. 11 Listopada 24  
38-300 Gorlice  
tel. praca (018) 35 35 288, 0 502 659 744

Gorlice, 29.07.2016r.

**PRZEDSIĘBIORSTWO USŁUG GEODEZYJNYCH S.C.**  
Alicja Bugno i Robert Woźniński  
ul. Kopernika 10, 38-300 Gorlice  
tel. 18 35 35 288

KLAPIAK JANINA  
LIPOWA  
90-742 ŁÓDŹ

### **ZAWIADOMIENIE**

#### **o czynnościach ustalenia przebiegu granic działek ewidencyjnych**

W związku z pracami geodezyjnymi w zakresie ustalenia granic działek ewidencyjnych, będącymi częścią zleconej przez Starostwo Powiatowe w Łęczycy modernizacji ewidencji gruntów i budynków dla obrębów: Krzyszkowice, Piekary-Michałówka; działając na podstawie:

- §38 i §39 rozporządzenia Ministra Rozwoju Regionalnego i Budownictwa z dn. 29.03.2001r. w sprawie ewidencji gruntów i budynków (t. j. Dz.U. z 2015r. poz. 542 z późn. zm.),
- zgłoszenia roboty geodezyjnej z dn. 30.06.2016r. (GKN.6642.1.733.2016)

uprzejmie zawiadamiam Pana (Panią), że:

#### **dnia 31.08.2016 o godz. 9.00 na działce ewidencyjnej nr:244 w obrębie Piekary**

nastąpi rozpoczęcie czynności związanych z ustaleniem granic działki ewidencyjnej oznaczonej numerem:246 położonej w obrębie ewidencyjnym Piekary-Michałówka, stanowiącymi przedmiot Pana (Pani) własności (władania), dla której Sąd Rejonowy w Łęczycy prowadzi KW numer: (brak informacji o numerze KW).

#### **Proszę o stawienie się w wyznaczonym dniu i godzinie**

#### **na działce ewidencyjnej nr :244 w obrębie Piekary (na łąkach nad rzeką Moszczenica)**

W interesie Pana (Pani) jest udział w tych czynnościach w oznaczonym terminie, osobiście lub przez swojego przedstawiciela.

Osoby biorące udział w czynnościach ustalenia granic powinny posiadać przy sobie dokument tożsamości, a w przypadku występowania w charakterze przedstawiciela – **pisemne pełnomocnictwo (wzór na odwrocie)** – także w przypadku współmałżonków, współużytkowników wieczystych. Dokument świadczący o pełnomocnictwie jednorazowym zostanie dołączony do protokołu ustalenia granic.

W przypadku posiadania dokumentów, które mogą być pomocne przy czynnościach przyjęcia i ustalenia granic (dokumentacja geodezyjna i prawna np. numer KW, AN, postanowienia sądowe) należy dokumenty te okazać geodecie dokonującemu ww. czynności.

W przypadku wiedzy co do istniejących w terenie znaków granicznych (np. kamień, pal, rura) wskazane jest je odszukać i okazać geodecie dokonującemu ww. czynności.

W przypadku współwłasności, współużytkowania wieczystego, małżeńskiej wspólności ustawowej – uczestnikami postępowania są wszystkie podmioty.

Zgodnie z art. 39 ust. 3 oraz art. 32 ust. 3 ustawy z dnia 17.05.1989r. Prawo Geodezyjne i Kartograficzne (t. j. Dz.U. z 2015r. poz. 520 z późn. zm.) nieusprawiedliwione niestawiennictwo stron nie wstrzymuje czynności geodety.

mgr inż. Robert Woźniński  
Geodeta Uprawniony Nr 8645  
ul. 11 Listopada 24  
38-300 Gorlice  
tel. prac (018) 35 35 288, 0 502 659 744

Gorlice, 29.07.2016r.

**PRZEDSIĘBIORSTWO USŁUG GEODEZYJNYCH S.C.**  
Alicja Bugno i Robert Woiński  
ul. Kopernika 10, 38-300 Gorlice  
tel. 18 35 35 288

KLAPIAK FRANCISZEK  
LIPOWA  
90-742 ŁÓDŹ

### **ZAWIADOMIENIE**

#### **o czynnościach ustalenia przebiegu granic działek ewidencyjnych**

W związku z pracami geodezyjnymi w zakresie ustalenia granic działek ewidencyjnych, będącymi częścią zleconej przez Starostwo Powiatowe w Łęczycy modernizacji ewidencji gruntów i budynków dla obrębów: Krzyszkowice, Piekary-Michałówka; działając na podstawie:

- §38 i §39 rozporządzenia Ministra Rozwoju Regionalnego i Budownictwa z dn. 29.03.2001r. w sprawie ewidencji gruntów i budynków (t. j. Dz.U. z 2015r. poz. 542 z późn. zm.),
- zgłoszenia roboty geodezyjnej z dn. 30.06.2016r. (GKN.6642.1.733.2016)

uprzejmie zawiadamiam Pana (Panią), że:

**dnia 31.08.2016 o godz. 9.00  
na działce ewidencyjnej nr:244 w obrębie Piekary**

nastąpi rozpoczęcie czynności związanych z ustaleniem granic działki ewidencyjnej oznaczonej numerem:246 położonej w obrębie ewidencyjnym **Piekary-Michałówka**, stanowiącymi przedmiot Pana (Pani) własności (władania), dla której Sąd Rejonowy w Łęczycy prowadzi KW numer: (brak informacji o numerze KW).

#### **Proszę o stawienie się w wyznaczonym dniu i godzinie**

**na działce ewidencyjnej nr :244 w obrębie Piekary (na łąkach nad rzeką Moszczenica)**

W interesie Pana (Pani) jest udział w tych czynnościach w oznaczonym terminie, osobiście lub przez swojego przedstawiciela.

Osoby biorące udział w czynnościach ustalenia granic powinny posiadać przy sobie dokument tożsamości, a w przypadku występowania w charakterze przedstawiciela – **pisemne pełnomocnictwo (wzór na odwrocie)** – także w przypadku współmałżonków, współużytkowników wieczystych. Dokument świadczący o pełnomocnictwie jednorazowym zostanie dołączony do protokołu ustalenia granic.

W przypadku posiadania dokumentów, które mogą być pomocne przy czynnościach przyjęcia i ustalenia granic (dokumentacja geodezyjna i prawna np. numer KW, AN, postanowienia sądowe) należy dokumenty te okazać geodecie dokonującemu ww. czynności.

W przypadku wiedzy co do istniejących w terenie znaków granicznych (np. kamień, pał, rura) wskazane jest je odszukać i okazać geodecie dokonującemu ww. czynności.

W przypadku współwłasności, współużytkowania wieczystego, małżeńskiej wspólności ustawowej – uczestnikami postępowania są wszystkie podmioty.

Zgodnie z art. 39 ust. 3 oraz art. 32 ust. 3 ustawy z dnia 17.05.1989r. Prawo Geodezyjne i Kartograficzne (t. j. Dz.U. z 2015r. poz. 520 z późn. zm.) nieusprawiedliwione niestawiennictwo stron nie wstrzymuje czynności geodety.

mgr inż. Robert Woiński  
Geodeta Uprawniony Nr 8645  
ul. 11 Listopada 24  
38-300 Gorlice  
tel. praca (018) 35-35 288) 0 502 659 744

Gorlice, 29.07.2016r.

**PRZEDSIĘBIORSTWO USŁUG GEODEZYJNYCH S.C.**  
Alicja Bugno i Robert Woiński  
ul. Kopernika 10, 38-300 Gorlice  
tel. 18 35 35 288

KLIMECKI SŁAWOMIR

## **ZAWIADOMIENIE**

**o czynnościach ustalenia przebiegu granic działek ewidencyjnych**

W związku z pracami geodezyjnymi w zakresie ustalenia granic działek ewidencyjnych, będącymi częścią zleconej przez Starostwo Powiatowe w Łęczycy modernizacji ewidencji gruntów i budynków dla obrębów: Krzyszkowice, Piekary-Michałowka; działając na podstawie:

- §38 i §39 rozporządzenia Ministra Rozwoju Regionalnego i Budownictwa z dn. 29.03.2001r. w sprawie ewidencji gruntów i budynków (t. j. Dz.U. z 2015r. poz. 542 z późn. zm.),
- zgłoszenia roboty geodezyjnej z dn. 30.06.2016r. (GKN.6642.1.733.2016)

uprzejmie zawiadamiam Pana (Panią), że:

**dnia 26.08.2016 o godz. 16.00**

**na działce ewidencyjnej nr:102 w obrębie Krzyszkowice**

nastąpi rozpoczęcie czynności związanych z ustaleniem granic działki ewidencyjnej oznaczonej numerem:79 położonej w obrębie ewidencyjnym **Konarzew**, stanowiącymi przedmiot Pana (Pani) własności (władania), dla której Sąd Rejonowy w Łęczycy prowadzi KW numer: **KW 22128**.

**Proszę o stawienie się w wyznaczonym dniu i godzinie**

**na działce ewidencyjnej nr :102 w obrębie Krzyszkowice (przy drodze asfaltowej)**

W interesie Pana (Pani) jest udział w tych czynnościach w oznaczonym terminie, osobiście lub przez swojego przedstawiciela.

Osoby biorące udział w czynnościach ustalenia granic powinny posiadać przy sobie dokument tożsamości, a w przypadku występowania w charakterze przedstawiciela – **pisemne pełnomocnictwo (wzór na odwrocie)** – także w przypadku współmałżonków, współużytkowników wieczystych. Dokument świadczący o pełnomocnictwie jednorazowym zostanie dołączony do protokołu ustalenia granic.

W przypadku posiadania dokumentów, które mogą być pomocne przy czynnościach przyjęcia i ustalenia granic (dokumentacja geodezyjna i prawna np. numer KW, AN, postanowienia sądowe) należy dokumenty te okazać geodecie dokonującemu ww. czynności.

W przypadku wiedzy co do istniejących w terenie znaków granicznych (np. kamień, pał, rura) wskazane jest je odszukać i okazać geodecie dokonującemu ww. czynności.

W przypadku współwłasności, współużytkowania wieczystego, małżeńskiej wspólności ustawowej – uczestnikami postępowania są wszystkie podmioty.

Zgodnie z art. 39 ust. 3 oraz art. 32 ust. 3 ustawy z dnia 17.05.1989r. Prawo Geodezyjne i Kartograficzne (t. j. Dz.U. z 2015r. poz. 520 z późn. zm.) nieusprawiedliwione niestawiennictwo stron nie wstrzymuje czynności geodety.

mgr inż. Robert Woiński  
Geodeta Uprawniony Nr 8645  
ul. 11 Listopada 24  
38-300 Gorlice  
tel. praca (018) 35 35 288 0 502 659 744

Gorlice, 29.07.2016r.

**PRZEDSIĘBIORSTWO USŁUG GEODEZYJNYCH S.C.**  
**Alicja Bugno i Robert Woiński**  
ul. Kopernika 10, 38-300 Gorlice  
tel. 18 35 35 288

KLIMECKI SŁAWOMIR

## **ZAWIADOMIENIE**

### **o czynnościach ustalenia przebiegu granic działek ewidencyjnych**

W związku z pracami geodezyjnymi w zakresie ustalenia granic działek ewidencyjnych, będącymi częścią zleconej przez Starostwo Powiatowe w Łęczycy modernizacji ewidencji gruntów i budynków dla obrębów: Krzyszkowice, Piekary-Michałówka; działając na podstawie:

- §38 i §39 rozporządzenia Ministra Rozwoju Regionalnego i Budownictwa z dn. 29.03.2001r. w sprawie ewidencji gruntów i budynków (t. j. Dz.U. z 2015r. poz. 542 z późn. zm.),
- zgłoszenia roboty geodezyjnej z dn. 30.06.2016r. (GKN.6642.1.733.2016)

uprzejmie zawiadamiam Pana (Panią), że:

**dnia 26.08.2016 o godz. 16.00**

**na działce ewidencyjnej nr:102 w obrębie Krzyszkowice**

nastąpi rozpoczęcie czynności związanych z ustaleniem granic działki ewidencyjnej oznaczonej numerem:80 położonej w obrębie ewidencyjnym **Konarzew**, stanowiącymi przedmiot Pana (Pani) własności (władania), dla której Sąd Rejonowy w Łęczycy prowadzi KW numer: KW 19900.

**Proszę o stawienie się w wyznaczonym dniu i godzinie**

**na działce ewidencyjnej nr :102 w obrębie Krzyszkowice (przy drodze asfaltowej)**

W interesie Pana (Pani) jest udział w tych czynnościach w oznaczonym terminie, osobiście lub przez swojego przedstawiciela.

Osoby biorące udział w czynnościach ustalenia granic powinny posiadać przy sobie dokument tożsamości, a w przypadku występowania w charakterze przedstawiciela – **pisemne pełnomocnictwo (wzór na odwrocie)** – także w przypadku współmałżonków, współużytkowników wieczystych. Dokument świadczący o pełnomocnictwie jednorazowym zostanie dołączony do protokołu ustalenia granic.

W przypadku posiadania dokumentów, które mogą być pomocne przy czynnościach przyjęcia i ustalenia granic (dokumentacja geodezyjna i prawna np. numer KW, AN, postanowienia sądowe) należy dokumenty te okazać geodecie dokonującemu ww. czynności.

W przypadku wiedzy co do istniejących w terenie znaków granicznych (np. kamień, pał, rura) wskazane jest je odszukać i okazać geodecie dokonującemu ww. czynności.

W przypadku współwłasności, współużytkowania wieczystego, małżeńskiej wspólności ustawowej – uczestnikami postępowania są wszystkie podmioty.

Zgodnie z art. 39 ust. 3 oraz art. 32 ust. 3 ustawy z dnia 17.05.1989r. Prawo Geodezyjne i Kartograficzne (t. j. Dz.U. z 2015r. poz. 520 z późn. zm.) nieusprawiedliwione niestawiennictwo stron nie wstrzymuje czynności geodety.

mgr inż. *Robert Woiński*  
Geodeta Uprawniony Nr 8645  
ul. 11 Listopada 24  
38-300 Gorlice  
tel. praca (018) 35-35-288, 0 502 659 744

Gorlice, 29.07.2016r.

**PRZEDSIĘBIORSTWO USŁUG GEODEZYJNYCH S.C.**  
Alicja Bugno i Robert Woźniński  
ul. Kopernika 10, 38-300 Gorlice  
tel. 18 35 35 288

KLIMECKI SŁAWOMIR

## **ZAWIADOMIENIE**

### **o czynnościach ustalenia przebiegu granic działek ewidencyjnych**

W związku z pracami geodezyjnymi w zakresie ustalenia granic działek ewidencyjnych, będącymi częścią zleconej przez Starostwo Powiatowe w Łęczycy modernizacji ewidencji gruntów i budynków dla obrębów: Krzyszkowice, Piekary-Michałowka; działając na podstawie:

- §38 i §39 rozporządzenia Ministra Rozwoju Regionalnego i Budownictwa z dn. 29.03.2001r. w sprawie ewidencji gruntów i budynków (t. j. Dz.U. z 2015r. poz. 542 z późn. zm.),
- zgłoszenia roboty geodezyjnej z dn. 30.06.2016r. (GKN.6642.1.733.2016)

uprzejmie zawiadamiam Pana (Panią), że:

**dnia 29.08.2016 o godz. 9.00**

**na działce ewidencyjnej nr:107 w obrębie Krzyszkowice**

nastąpi rozpoczęcie czynności związanych z ustaleniem granic działki ewidencyjnej oznaczonej numerem:80 położonej w obrębie ewidencyjnym **Konarzew**, stanowiącymi przedmiot Pana (Pani) własności (władania), dla której Sąd Rejonowy w Łęczycy prowadzi KW numer: **KW 19900**.

**Proszę o stawienie się w wyznaczonym dniu i godzinie**

**na działce ewidencyjnej nr :107 w obrębie Krzyszkowice (przy drodze asfaltowej)**

W interesie Pana (Pani) jest udział w tych czynnościach w oznaczonym terminie, osobiście lub przez swojego przedstawiciela.

Osoby biorące udział w czynnościach ustalenia granic powinny posiadać przy sobie dokument tożsamości, a w przypadku występowania w charakterze przedstawiciela – **pisemne pełnomocnictwo (wzór na odwrocie)** – także w przypadku współmałżonków, współużytkowników wieczystych. Dokument świadczący o pełnomocnictwie jednorazowym zostanie dołączony do protokołu ustalenia granic.

W przypadku posiadania dokumentów, które mogą być pomocne przy czynnościach przyjęcia i ustalenia granic (dokumentacja geodezyjna i prawna np. numer KW, AN, postanowienia sądowe) należy dokumenty te okazać geodecie dokonującemu ww. czynności.

W przypadku wiedzy co do istniejących w terenie znaków granicznych (np. kamień, pał, rura) wskazane jest je odszukać i okazać geodecie dokonującemu ww. czynności.

W przypadku współwłasności, współużytkowania wieczystego, małżeńskiej wspólności ustawowej – uczestnikami postępowania są wszystkie podmioty.

Zgodnie z art. 39 ust. 3 oraz art. 32 ust. 3 ustawy z dnia 17.05.1989r. Prawo Geodezyjne i Kartograficzne (t. j. Dz.U. z 2015r. poz. 520 z późn. zm.) nieusprawiedliwione niestawiennictwo stron nie wstrzymuje czynności geodety.

*mgr inż. Robert Woźniński*  
Geodeta Uprawniony nr 8645  
ul. 11 Listopada 24  
38-300 Gorlice  
tel. prac (018) 35 35 288, 502 659 744

Gorlice, 29.07.2016r.

**PRZEDSIĘBIORSTWO USŁUG GEODEZYJNYCH S.C.**  
Alicja Bugno i Robert Woiński  
ul. Kopernika 10, 38-300 Gorlice  
tel. 18 35 35 288

KULESZA JADWIGA  
OZORKOWSKIE PRZEDMIĘSCIE  
99-100 ŁĘCZYCA

### **ZAWIADOMIENIE**

#### **o czynnościach ustalenia przebiegu granic działek ewidencyjnych**

W związku z pracami geodezyjnymi w zakresie ustalenia granic działek ewidencyjnych, będącymi częścią zleconej przez Starostwo Powiatowe w Łęczycy modernizacji ewidencji gruntów i budynków dla obrębów: Krzyszkowice, Piekary-Michałówka; działając na podstawie:

- §38 i §39 rozporządzenia Ministra Rozwoju Regionalnego i Budownictwa z dn. 29.03.2001r. w sprawie ewidencji gruntów i budynków (t. j. Dz.U. z 2015r. poz. 542 z późn. zm.),
- zgłoszenia roboty geodezyjnej z dn. 30.06.2016r. (GKN.6642.1.733.2016)

uprzejmie zawiadamiam Pana (Panią), że:

**dnia 23.08.2016 o godz. 11.00**  
**na działce ewidencyjnej nr:44/2 w obrębie Krzyszkowice**

nastąpi rozpoczęcie czynności związanych z ustaleniem granic działki ewidencyjnej oznaczonej numerem:44/3 położonej w obrębie ewidencyjnym **Krzyszkowice**, stanowiącymi przedmiot Pana (Pani) własności (władania), dla której Sąd Rejonowy w Łęczycy prowadzi KW numer: (brak informacji o numerze KW).

**Proszę o stawienie się w wyznaczonym dniu i godzinie**  
**na działce ewidencyjnej nr :44/2 w obrębie Krzyszkowice (przy budynku nr 8)**

W interesie Pana (Pani) jest udział w tych czynnościach w oznaczonym terminie, osobiście lub przez swojego przedstawiciela.

Osoby biorące udział w czynnościach ustalenia granic powinny posiadać przy sobie dokument tożsamości, a w przypadku występowania w charakterze przedstawiciela – **pisemne pełnomocnictwo (wzór na odwrocie)** – także w przypadku współmałżonków, współużytkowników wieczystych. Dokument świadczący o pełnomocnictwie jednorazowym zostanie dołączony do protokołu ustalenia granic.

W przypadku posiadania dokumentów, które mogą być pomocne przy czynnościach przyjęcia i ustalenia granic (dokumentacja geodezyjna i prawna np. numer KW, AN, postanowienia sądowe) należy dokumenty te okazać geodecie dokonującemu ww. czynności.

W przypadku wiedzy co do istniejących w terenie znaków granicznych (np. kamień, pał, rura) wskazane jest je odszukać i okazać geodecie dokonującemu ww. czynności.

W przypadku współwłasności, współużytkowania wieczystego, małżeńskiej wspólności ustawowej – uczestnikami postępowania są wszystkie podmioty.

Zgodnie z art. 39 ust. 3 oraz art. 32 ust. 3 ustawy z dnia 17.05.1989r. Prawo Geodezyjne i Kartograficzne (t. j. Dz.U. z 2015r. poz. 520 z późn. zm.) nieusprawiedliwione niestawiennictwo stron nie wstrzymuje czynności geodety.

*mgr inż. Robert Woiński*  
Geodeta Uprawniony Nr 8645  
ul. 11 Listopada 24  
38-300 Gorlice  
tel. praca (018) 35 35 288, 0 502 659 744



Gorlice, 29.07.2016r.

**PRZEDSIĘBIORSTWO USŁUG GEODEZYJNYCH S.C.**  
Alicja Bugno i Robert Woiński  
ul. Kopernika 10, 38-300 Gorlice  
tel. 18 35 35 288

KULESZA JADWIGA  
OZORKOWSKIE PRZEDMIEŚCIE  
99-100 ŁĘCZYCA

### **ZAWIADOMIENIE**

#### **o czynnościach ustalenia przebiegu granic działek ewidencyjnych**

W związku z pracami geodezyjnymi w zakresie ustalenia granic działek ewidencyjnych, będącymi częścią zleconej przez Starostwo Powiatowe w Łęczycy modernizacji ewidencji gruntów i budynków dla obrębów: Krzyszkowice, Piekary-Michałówka; działając na podstawie:

- §38 i §39 rozporządzenia Ministra Rozwoju Regionalnego i Budownictwa z dn. 29.03.2001r. w sprawie ewidencji gruntów i budynków (t. j. Dz.U. z 2015r. poz. 542 z późn. zm.),
- zgłoszenia roboty geodezyjnej z dn. 30.06.2016r. (GKN.6642.1.733.2016)

uprzejmie zawiadamiam Pana (Panią), że:

**dnia 25.08.2016 o godz. 16.00**  
**na działce ewidencyjnej nr:80 w obrębie Krzyszkowice**

nastąpi rozpoczęcie czynności związanych z ustaleniem granic działki ewidencyjnej oznaczonej numerem:82/2 położonej w obrębie ewidencyjnym **Krzyszkowice**, stanowiącymi przedmiot Pana (Pani) własności (władania), dla której Sąd Rejonowy w Łęczycy prowadzi KW numer: (brak informacji o numerze KW).

**Proszę o stawienie się w wyznaczonym dniu i godzinie**  
**na działce ewidencyjnej nr :80 w obrębie Krzyszkowice (przy drodze asfaltowej)**

W interesie Pana (Pani) jest udział w tych czynnościach w oznaczonym terminie, osobiście lub przez swojego przedstawiciela.

Osoby biorące udział w czynnościach ustalenia granic powinny posiadać przy sobie dokument tożsamości, a w przypadku występowania w charakterze przedstawiciela – **pisemne pełnomocnictwo (wzór na odwrocie)** – także w przypadku współmałżonków, współużytkowników wieczystych. Dokument świadczący o pełnomocnictwie jednorazowym zostanie dołączony do protokołu ustalenia granic.

W przypadku posiadania dokumentów, które mogą być pomocne przy czynnościach przyjęcia i ustalenia granic (dokumentacja geodezyjna i prawna np. numer KW, AN, postanowienia sądowe) należy dokumenty te okazać geodecie dokonującemu ww. czynności.

W przypadku wiedzy co do istniejących w terenie znaków granicznych (np. kamień, pał, rura) wskazane jest je odszukać i okazać geodecie dokonującemu ww. czynności.

W przypadku współwłasności, współużytkowania wieczystego, małżeńskiej wspólności ustawowej – uczestnikami postępowania są wszystkie podmioty.

Zgodnie z art. 39 ust. 3 oraz art. 32 ust. 3 ustawy z dnia 17.05.1989r. Prawo Geodezyjne i Kartograficzne (t. j. Dz.U. z 2015r. poz. 520 z późn. zm.) nieusprawiedliwione niestawiennictwo stron nie wstrzymuje czynności geodety.

*mgr inż. Robert Woiński*  
Geodeta Uprawniony Nr 8645  
ul. 11 Listopada 24  
38-300 Gorlice  
tel. prac (018) 35.35.288, 0 502 659 744

Gorlice, 29.07.2016r.

**PRZEDSIĘBIORSTWO USŁUG GEODEZYJNYCH S.C.**  
Alicja Bugno i Robert Woiński  
ul. Kopernika 10, 38-300 Gorlice  
tel. 18 35 35 288

KULESZA ZDZISŁAW  
OZORKOWSKIE PRZEDMIEŚCIE  
99-100 ŁĘCZYCA

### **ZAWIADOMIENIE**

#### **o czynnościach ustalenia przebiegu granic działek ewidencyjnych**

W związku z pracami geodezyjnymi w zakresie ustalenia granic działek ewidencyjnych, będącymi częścią zleconej przez Starostwo Powiatowe w Łęczycy modernizacji ewidencji gruntów i budynków dla obrębów: Krzyszkowice, Piekary-Michałówka; działając na podstawie:

- §38 i §39 rozporządzenia Ministra Rozwoju Regionalnego i Budownictwa z dn. 29.03.2001r. w sprawie ewidencji gruntów i budynków (t. j. Dz.U. z 2015r. poz. 542 z późn. zm.),
- zgłoszenia roboty geodezyjnej z dn. 30.06.2016r. (GKN.6642.1.733.2016)

uprzejmie zawiadamiam Pana (Panią), że:

#### **dnia 25.08.2016 o godz. 16.00 na działce ewidencyjnej nr:80 w obrębie Krzyszkowice**

nastąpi rozpoczęcie czynności związanych z ustaleniem granic działki ewidencyjnej oznaczonej numerem:82/2 położonej w obrębie ewidencyjnym Krzyszkowice, stanowiącymi przedmiot Pana (Pani) własności (władania), dla której Sąd Rejonowy w Łęczycy prowadzi KW numer: (brak informacji o numerze KW).

#### **Proszę o stawienie się w wyznaczonym dniu i godzinie na działce ewidencyjnej nr :80 w obrębie Krzyszkowice (przy drodze asfaltowej)**

W interesie Pana (Pani) jest udział w tych czynnościach w oznaczonym terminie, osobiście lub przez swojego przedstawiciela.

Osoby biorące udział w czynnościach ustalenia granic powinny posiadać przy sobie dokument tożsamości, a w przypadku występowania w charakterze przedstawiciela – **pisemne pełnomocnictwo (wzór na odwrocie)** – także w przypadku współmałżonków, współużytkowników wieczystych. Dokument świadczący o pełnomocnictwie jednorazowym zostanie dołączony do protokołu ustalenia granic.

W przypadku posiadania dokumentów, które mogą być pomocne przy czynnościach przyjęcia i ustalenia granic (dokumentacja geodezyjna i prawna np. numer KW, AN, postanowienia sądowe) należy dokumenty te okazać geodecie dokonującemu ww. czynności.

W przypadku wiedzy co do istniejących w terenie znaków granicznych (np. kamień, pał, rura) wskazane jest je odszukać i okazać geodecie dokonującemu ww. czynności.

W przypadku współwłasności, współużytkowania wieczystego, małżeńskiej wspólności ustawowej – uczestnikami postępowania są wszystkie podmioty.

Zgodnie z art. 39 ust. 3 oraz art. 32 ust. 3 ustawy z dnia 17.05.1989r. Prawo Geodezyjne i Kartograficzne (t. j. Dz.U. z 2015r. poz. 520 z późn. zm.) nieusprawiedliwione niestawiennictwo stron nie wstrzymuje czynności geodety.

*mgr inż. Robert Woiński*  
Geodeta Uprawniony Nr 8645  
ul. 11 Listopada 24  
38-300 Gorlice  
tel. praca (018) 35 35 288, 0 602 659 744

Gorlice, 29.07.2016r.

**PRZEDSIĘBIORSTWO USŁUG GEODEZYJNYCH S.C.**  
Alicja Bugno i Robert Woiński  
ul. Kopernika 10, 38-300 Gorlice  
tel. 18 35 35 288

KULESZA ZDZISŁAW  
OZORKOWSKIE PRZEDMIĘSCIE  
99-100 ŁĘCZYCA

## **ZAWIADOMIENIE**

### **o czynnościach ustalenia przebiegu granic działek ewidencyjnych**

W związku z pracami geodezyjnymi w zakresie ustalenia granic działek ewidencyjnych, będącymi częścią zleconej przez Starostwo Powiatowe w Łęczycy modernizacji ewidencji gruntów i budynków dla obrębów: Krzyszkowice, Piekary-Michałówka; działając na podstawie:

- §38 i §39 rozporządzenia Ministra Rozwoju Regionalnego i Budownictwa z dn. 29.03.2001r. w sprawie ewidencji gruntów i budynków (t. j. Dz.U. z 2015r. poz. 542 z późn. zm.),
- zgłoszenia roboty geodezyjnej z dn. 30.06.2016r. (GKN.6642.1.733.2016)

uprzejmie zawiadamiam Pana (Panią), że:

**dnia 23.08.2016 o godz. 11.00**  
**na działce ewidencyjnej nr:44/2 w obrębie Krzyszkowice**

nastąpi rozpoczęcie czynności związanych z ustaleniem granic działki ewidencyjnej oznaczonej numerem:44/3 położonej w obrębie ewidencyjnym **Krzyszkowice**, stanowiącymi przedmiot Pana (Pani) własności (władania), dla której Sąd Rejonowy w Łęczycy prowadzi KW numer: (brak informacji o numerze KW).

### **Proszę o stawienie się w wyznaczonym dniu i godzinie**

#### **na działce ewidencyjnej nr :44/2 w obrębie Krzyszkowice (przy budynku nr 8)**

W interesie Pana (Pani) jest udział w tych czynnościach w oznaczonym terminie, osobiście lub przez swojego przedstawiciela.

Osoby biorące udział w czynnościach ustalenia granic powinny posiadać przy sobie dokument tożsamości, a w przypadku występowania w charakterze przedstawiciela – **pisemne pełnomocnictwo (wzór na odwrocie)** – także w przypadku współmałżonków, współużytkowników wieczystych. Dokument świadczący o pełnomocnictwie jednorazowym zostanie dołączony do protokołu ustalenia granic.

W przypadku posiadania dokumentów, które mogą być pomocne przy czynnościach przyjęcia i ustalenia granic (dokumentacja geodezyjna i prawna np. numer KW, AN, postanowienia sądowe) należy dokumenty te okazać geodecie dokonującemu ww. czynności.

W przypadku wiedzy co do istniejących w terenie znaków granicznych (np. kamień, pał, rura) wskazane jest je odszukać i okazać geodecie dokonującemu ww. czynności.

W przypadku współwłasności, współużytkowania wieczystego, małżeńskiej wspólności ustawowej – uczestnikami postępowania są wszystkie podmioty.

Zgodnie z art. 39 ust. 3 oraz art. 32 ust. 3 ustawy z dnia 17.05.1989r. Prawo Geodezyjne i Kartograficzne (t. j. Dz.U. z 2015r. poz. 520 z późn. zm.) nieusprawiedliwione niestawiennictwo stron nie wstrzymuje czynności geodety.

mgr inż. Robert Woiński  
Geodeta Uprawniony Nr 8645  
ul. 11 Listopada 24  
38-300 Gorlice  
tel. praca (018) 35 35 288, 502 659 744

Gorlice, 29.07.2016r.

**PRZEDSIĘBIORSTWO USŁUG GEODEZYJNYCH S.C.**  
**Alicja Bugno i Robert Woźniński**  
**ul. Kopernika 10, 38-300 Gorlice**  
**tel. 18 35 35 288**

MARDOFEL KRZYSZTOF

## **ZAWIADOMIENIE**

**o czynnościach ustalenia przebiegu granic działek ewidencyjnych**

W związku z pracami geodezyjnymi w zakresie ustalenia granic działek ewidencyjnych, będącymi częścią zleconej przez Starostwo Powiatowe w Łęczycy modernizacji ewidencji gruntów i budynków dla obrębów: Krzyszkowice, Piekary-Michałówka; działając na podstawie:

- §38 i §39 rozporządzenia Ministra Rozwoju Regionalnego i Budownictwa z dn. 29.03.2001r. w sprawie ewidencji gruntów i budynków (t. j. Dz.U. z 2015r. poz. 542 z późn. zm.),
- zgłoszenia roboty geodezyjnej z dn. 30.06.2016r. (GKN.6642.1.733.2016)

uprzejmie zawiadamiam Pana (Panią), że:

**dnia 25.08.2016 o godz. 16.00**

**na działce ewidencyjnej nr:351 w obrębie Piekary**

nastąpi rozpoczęcie czynności związanych z ustaleniem granic działki ewidencyjnej oznaczonej numerem:360 położonej w obrębie ewidencyjnym Piekary-Michałówka, stanowiącymi przedmiot Pana (Pani) własności (władania), dla której Sąd Rejonowy w Łęczycy prowadzi KW numer: (brak informacji o numerze KW).

**Proszę o stawienie się w wyznaczonym dniu i godzinie**

**na działce ewidencyjnej nr :351 w obrębie Piekary (przy rowie)**

W interesie Pana (Pani) jest udział w tych czynnościach w oznaczonym terminie, osobiście lub przez swojego przedstawiciela.

Osoby biorące udział w czynnościach ustalenia granic powinny posiadać przy sobie dokument tożsamości, a w przypadku występowania w charakterze przedstawiciela – **pisemne pełnomocnictwo (wzór na odwrocie)** – także w przypadku współmałżonków, współużytkowników wieczystych. Dokument świadczący o pełnomocnictwie jednorazowym zostanie dołączony do protokołu ustalenia granic.

W przypadku posiadania dokumentów, które mogą być pomocne przy czynnościach przyjęcia i ustalenia granic (dokumentacja geodezyjna i prawna np. numer KW, AN, postanowienia sądowe) należy dokumenty te okazać geodecie dokonującemu ww. czynności.

W przypadku wiedzy co do istniejących w terenie znaków granicznych (np. kamień, pał, rura) wskazane jest je odszukać i okazać geodecie dokonującemu ww. czynności.

W przypadku współwłasności, współużytkowania wieczystego, małżeńskiej wspólności ustawowej – uczestnikami postępowania są wszystkie podmioty.

Zgodnie z art. 39 ust. 3 oraz art. 32 ust. 3 ustawy z dnia 17.05.1989r. Prawo Geodezyjne i Kartograficzne (t. j. Dz.U. z 2015r. poz. 520 z późn. zm.) nieusprawiedliwione niestawiennictwo stron nie wstrzymuje czynności geodety.

mgr inż. Robert Woźniński  
Geodeta Uprawniony Nr 8645  
ul. 11 Listopada 24  
38-300 Gorlice  
tel. praca (018) 35 35 288, 0 502 659 744

Gorlice, 29.07.2016r.

**PRZEDSIĘBIORSTWO USŁUG GEODEZYJNYCH S.C.**  
Alicja Bugno i Robert Woiński  
ul. Kopernika 10, 38-300 Gorlice  
tel. 18 35 35 288

MATUSIAK BOGDAN

## **ZAWIADOMIENIE**

o czynnościach ustalenia przebiegu granic działek ewidencyjnych

W związku z pracami geodezyjnymi w zakresie ustalenia granic działek ewidencyjnych, będącymi częścią zleconej przez Starostwo Powiatowe w Łęczycy modernizacji ewidencji gruntów i budynków dla obrębów: Krzyszkowice, Piekary-Michałówka; działając na podstawie:

- §38 i §39 rozporządzenia Ministra Rozwoju Regionalnego i Budownictwa z dn. 29.03.2001r. w sprawie ewidencji gruntów i budynków (t. j. Dz.U. z 2015r. poz. 542 z późn. zm.),
- zgłoszenia roboty geodezyjnej z dn. 30.06.2016r. (GKN.6642.1.733.2016)

uprzejmie zawiadamiam Pana (Panią), że:

**dnia 23.08.2016 o godz. 9.00**

**na działce ewidencyjnej nr:176/5 w obrębie Piekary**

nastąpi rozpoczęcie czynności związanych z ustaleniem granic działki ewidencyjnej oznaczonej numerem:176/9 położonej w obrębie ewidencyjnym Piekary-Michałówka, stanowiącymi przedmiot Pana (Pani) własności (władania), dla której Sąd Rejonowy w Łęczycy prowadzi KW numer: LD1Y/00030944/1.

**Proszę o stawienie się w wyznaczonym dniu i godzinie**

**na działce ewidencyjnej nr :176/5 w obrębie Piekary (przy budynku OSP)**

W interesie Pana (Pani) jest udział w tych czynnościach w oznaczonym terminie, osobiście lub przez swojego przedstawiciela.

Osoby biorące udział w czynnościach ustalenia granic powinny posiadać przy sobie dokument tożsamości, a w przypadku występowania w charakterze przedstawiciela – **pisemne pełnomocnictwo (wzór na odwrocie)** – także w przypadku współmałżonków, współużytkowników wieczystych. Dokument świadczący o pełnomocnictwie jednorazowym zostanie dołączony do protokołu ustalenia granic.

W przypadku posiadania dokumentów, które mogą być pomocne przy czynnościach przyjęcia i ustalenia granic (dokumentacja geodezyjna i prawna np. numer KW, AN, postanowienia sądowe) należy dokumenty te okazać geodecie dokonującemu ww. czynności.

W przypadku wiedzy co do istniejących w terenie znaków granicznych (np. kamień, pał, rura) wskazane jest je odszukać i okazać geodecie dokonującemu ww. czynności.

W przypadku współwłasności, współużytkowania wieczystego, małżeńskiej wspólności ustawowej – uczestnikami postępowania są wszystkie podmioty.

Zgodnie z art. 39 ust. 3 oraz art. 32 ust. 3 ustawy z dnia 17.05.1989r. Prawo Geodezyjne i Kartograficzne (t. j. Dz.U. z 2015r. poz. 520 z późn. zm.) nieusprawiedliwione niestawiennictwo stron nie wstrzymuje czynności geodety.

mgr inż. Robert Woiński  
Geodeta Uprawniony Nr 8645  
ul. 11 Listopada 24  
38-300 Gorlice  
tel. praca (018) 36 35 288, D 502 659 744

Gorlice, 29.07.2016r.

**PRZEDSIĘBIORSTWO USŁUG GEODEZYJNYCH S.C.**  
**Alicja Bugno i Robert Woźniak**  
**ul. Kopernika 10, 38-300 Gorlice**  
**tel. 18 35 35 288**

MATUSIAK JÓZEF

## **ZAWIADOMIENIE**

### **o czynnościach ustalenia przebiegu granic działek ewidencyjnych**

W związku z pracami geodezyjnymi w zakresie ustalenia granic działek ewidencyjnych, będącymi częścią zleconej przez Starostwo Powiatowe w Łęczycy modernizacji ewidencji gruntów i budynków dla obrębów: Krzyszkowice, Piekary-Michałówka; działając na podstawie:

- §38 i §39 rozporządzenia Ministra Rozwoju Regionalnego i Budownictwa z dn. 29.03.2001r. w sprawie ewidencji gruntów i budynków (t. j. Dz.U. z 2015r. poz. 542 z późn. zm.),
- zgłoszenia roboty geodezyjnej z dn. 30.06.2016r. (GKN.6642.1.733.2016)

uprzejmie zawiadamiam Pana (Panią), że:

**dnia 25.08.2016 o godz. 11.30**

**na działce ewidencyjnej nr:200 w obrębie Piekary**

nastąpi rozpoczęcie czynności związanych z ustaleniem granic działki ewidencyjnej oznaczonej numerem:193 położonej w obrębie ewidencyjnym Piekary-Michałówka, stanowiącymi przedmiot Pana (Pani) własności (władania), dla której Sąd Rejonowy w Łęczycy prowadzi KW numer: (brak informacji o numerze KW).

### **Proszę o stawienie się w wyznaczonym dniu i godzinie**

### **na działce ewidencyjnej nr :200 w obrębie Piekary (przy drodze asfaltowej)**

W interesie Pana (Pani) jest udział w tych czynnościach w oznaczonym terminie, osobiście lub przez swojego przedstawiciela.

Osoby biorące udział w czynnościach ustalenia granic powinny posiadać przy sobie dokument tożsamości, a w przypadku występowania w charakterze przedstawiciela – **pisemne pełnomocnictwo (wzór na odwrocie)** – także w przypadku współmałżonków, współużytkowników wieczystych. Dokument świadczący o pełnomocnictwie jednorazowym zostanie dołączony do protokołu ustalenia granic.

W przypadku posiadania dokumentów, które mogą być pomocne przy czynnościach przyjęcia i ustalenia granic (dokumentacja geodezyjna i prawna np. numer KW, AN, postanowienia sądowe) należy dokumenty te okazać geodecie dokonującemu ww. czynności.

W przypadku wiedzy co do istniejących w terenie znaków granicznych (np. kamień, pał, rura) wskazane jest je odszukać i okazać geodecie dokonującemu ww. czynności.

W przypadku współwłasności, współużytkowania wieczystego, małżeńskiej wspólności ustawowej – uczestnikami postępowania są wszystkie podmioty.

Zgodnie z art. 39 ust. 3 oraz art. 32 ust. 3 ustawy z dnia 17.05.1989r. Prawo Geodezyjne i Kartograficzne (t. j. Dz.U. z 2015r. poz. 520 z późn. zm.) nieusprawiedliwione niestawiennictwo stron nie wstrzymuje czynności geodety.

*mgr inż. Robert Woźniak*  
Geodeta Uprawniony Nr 8645  
ul. 11 Listopada 24  
38-300 Gorlice  
tel. praca (018) 36 35 288, 0 502 659 744

Gorlice, 29.07.2016r.

**PRZEDSIĘBIORSTWO USŁUG GEODEZYJNYCH S.C.**  
Alicja Bugno i Robert Woiński  
ul. Kopernika 10, 38-300 Gorlice  
tel. 18 35 35 288

MATUSIAK JÓZEF

## **ZAWIADOMIENIE**

**o czynnościach ustalenia przebiegu granic działek ewidencyjnych**

W związku z pracami geodezyjnymi w zakresie ustalenia granic działek ewidencyjnych, będącymi częścią zleconej przez Starostwo Powiatowe w Łęczycy modernizacji ewidencji gruntów i budynków dla obrębów: Krzyszkowice, Piekary-Michałówka; działając na podstawie:

- §38 i §39 rozporządzenia Ministra Rozwoju Regionalnego i Budownictwa z dn. 29.03.2001r. w sprawie ewidencji gruntów i budynków (t. j. Dz.U. z 2015r. poz. 542 z późn. zm.),
- zgłoszenia roboty geodezyjnej z dn. 30.06.2016r. (GKN.6642.1.733.2016)

uprzejmie zawiadamiam Pana (Panią), że:

**dnia 23.08.2016 o godz. 11.00**

**na działce ewidencyjnej nr:382 w obrębie Piekary**

nastąpi rozpoczęcie czynności związanych z ustaleniem granic działki ewidencyjnej oznaczonej numerem:381 położonej w obrębie ewidencyjnym Piekary-Michałówka, stanowiącymi przedmiot Pana (Pani) własności (władania), dla której Sąd Rejonowy w Łęczycy prowadzi KW numer: (brak informacji o numerze KW).

**Proszę o stawienie się w wyznaczonym dniu i godzinie**

**na działce ewidencyjnej nr :382 w obrębie Piekary (przy budynku nr 31)**

W interesie Pana (Pani) jest udział w tych czynnościach w oznaczonym terminie, osobiście lub przez swojego przedstawiciela.

Osoby biorące udział w czynnościach ustalenia granic powinny posiadać przy sobie dokument tożsamości, a w przypadku występowania w charakterze przedstawiciela – **pisemne pełnomocnictwo (wzór na odwrocie)** – także w przypadku współmałżonków, współużytkowników wieczystych. Dokument świadczący o pełnomocnictwie jednorazowym zostanie dołączony do protokołu ustalenia granic.

W przypadku posiadania dokumentów, które mogą być pomocne przy czynnościach przyjęcia i ustalenia granic (dokumentacja geodezyjna i prawna np. numer KW, AN, postanowienia sądowe) należy dokumenty te okazać geodecie dokonującemu ww. czynności.

W przypadku wiedzy co do istniejących w terenie znaków granicznych (np. kamień, pał, rura) wskazane jest je odszukać i okazać geodecie dokonującemu ww. czynności.

W przypadku współwłasności, współużytkowania wieczystego, małżeńskiej wspólności ustawowej – uczestnikami postępowania są wszystkie podmioty.

Zgodnie z art. 39 ust. 3 oraz art. 32 ust. 3 ustawy z dnia 17.05.1989r. Prawo Geodezyjne i Kartograficzne (t. j. Dz.U. z 2015r. poz. 520 z późn. zm.) nieusprawiedliwione niestawiennictwo stron nie wstrzymuje czynności geodety.

mgr inż. Robert Woiński  
Geodeta Uprawniony Nr 8645  
ul. 11 Listopada 24  
38-300 Gorlice  
tel. pracza (018) 35 35 288, 602 659 744

Gorlice, 29.07.2016r.

**PRZEDSIĘBIORSTWO USŁUG GEODEZYJNYCH S.C.**  
Alicja Bugno i Robert Woźniak  
ul. Kopernika 10, 38-300 Gorlice  
tel. 18 35 35 288

MATUSIAK KAZIMIERA

## **ZAWIADOMIENIE**

### **o czynnościach ustalenia przebiegu granic działek ewidencyjnych**

W związku z pracami geodezyjnymi w zakresie ustalenia granic działek ewidencyjnych, będącymi częścią zleconej przez Starostwo Powiatowe w Łęczycy modernizacji ewidencji gruntów i budynków dla obrębów: Krzyszkowice, Piekary-Michałówka; działając na podstawie:

- §38 i §39 rozporządzenia Ministra Rozwoju Regionalnego i Budownictwa z dn. 29.03.2001r. w sprawie ewidencji gruntów i budynków (t. j. Dz.U. z 2015r. poz. 542 z późn. zm.),
- zgłoszenia roboty geodezyjnej z dn. 30.06.2016r. (GKN.6642.1.733.2016)

uprzejmie zawiadamiam Pana (Panią), że:

**dnia 25.08.2016 o godz. 11.30**

**na działce ewidencyjnej nr:200 w obrębie Piekary**

nastąpi rozpoczęcie czynności związanych z ustaleniem granic działki ewidencyjnej oznaczonej numerem:193 położonej w obrębie ewidencyjnym Piekary-Michałówka, stanowiącymi przedmiot Pana (Pani) własności (władania), dla której Sąd Rejonowy w Łęczycy prowadzi KW numer: (brak informacji o numerze KW).

### **Proszę o stawienie się w wyznaczonym dniu i godzinie**

### **na działce ewidencyjnej nr :200 w obrębie Piekary (przy drodze asfaltowej)**

W interesie Pana (Pani) jest udział w tych czynnościach w oznaczonym terminie, osobiście lub przez swojego przedstawiciela.

Osoby biorące udział w czynnościach ustalenia granic powinny posiadać przy sobie dokument tożsamości, a w przypadku występowania w charakterze przedstawiciela – **pisemne pełnomocnictwo (wzór na odwrocie)** – także w przypadku współmałżonków, współużytkowników wieczystych. Dokument świadczący o pełnomocnictwie jednorazowym zostanie dołączony do protokołu ustalenia granic.

W przypadku posiadania dokumentów, które mogą być pomocne przy czynnościach przyjęcia i ustalenia granic (dokumentacja geodezyjna i prawna np. numer KW, AN, postanowienia sądowe) należy dokumenty te okazać geodecie dokonującemu ww. czynności.

W przypadku wiedzy co do istniejących w terenie znaków granicznych (np. kamień, pał, rura) wskazane jest je odszukać i okazać geodecie dokonującemu ww. czynności.

W przypadku współwłasności, współużytkowania wieczystego, małżeńskiej wspólności ustawowej – uczestnikami postępowania są wszystkie podmioty.

Zgodnie z art. 39 ust. 3 oraz art. 32 ust. 3 ustawy z dnia 17.05.1989r. Prawo Geodezyjne i Kartograficzne (t. j. Dz.U. z 2015r. poz. 520 z późn. zm.) nieusprawiedliwione niestawiennictwo stron nie wstrzymuje czynności geodety.

mgr inż. *Robert Woźniak*  
Geodeta Uprawniony Nr 8645  
ul. 11 Listopada 24  
38-300 Gorlice  
tel. praca (018) 35 35 288, 0 502 659 744



Gorlice, 29.07.2016r.

**PRZEDSIĘBIORSTWO USŁUG GEODEZYJNYCH S.C.**  
**Alicja Bugno i Robert Woźniński**  
**ul. Kopernika 10, 38-300 Gorlice**  
**tel. 18 35 35 288**

**MATUSIAK KAZIMIERA**

## **ZAWIADOMIENIE**

**o czynnościach ustalenia przebiegu granic działek ewidencyjnych**

W związku z pracami geodezyjnymi w zakresie ustalenia granic działek ewidencyjnych, będącymi częścią zleconej przez Starostwo Powiatowe w Łęczycy modernizacji ewidencji gruntów i budynków dla obrębów: Krzyszkowice, Piekary-Michałówka; działając na podstawie:

- §38 i §39 rozporządzenia Ministra Rozwoju Regionalnego i Budownictwa z dn. 29.03.2001r. w sprawie ewidencji gruntów i budynków (t. j. Dz.U. z 2015r. poz. 542 z późn. zm.),
- zgłoszenia roboty geodezyjnej z dn. 30.06.2016r. (GKN.6642.1.733.2016)

uprzejmie zawiadamiam Pana (Panią), że:

**dnia 23.08.2016 o godz. 11.00**

**na działce ewidencyjnej nr:382 w obrębie Piekary**

nastąpi rozpoczęcie czynności związanych z ustaleniem granic działki ewidencyjnej oznaczonej numerem:381 położonej w obrębie ewidencyjnym Piekary-Michałówka, stanowiącymi przedmiot Pana (Pani) własności (władania), dla której Sąd Rejonowy w Łęczycy prowadzi KW numer: (brak informacji o numerze KW).

**Proszę o stawienie się w wyznaczonym dniu i godzinie**

**na działce ewidencyjnej nr :382 w obrębie Piekary (przy budynku nr 31)**

W interesie Pana (Pani) jest udział w tych czynnościach w oznaczonym terminie, osobiście lub przez swojego przedstawiciela.

Osoby biorące udział w czynnościach ustalenia granic powinny posiadać przy sobie dokument tożsamości, a w przypadku występowania w charakterze przedstawiciela – **pisemne pełnomocnictwo (wzór na odwrocie)** – także w przypadku współmałżonków, współużytkowników wieczystych. Dokument świadczący o pełnomocnictwie jednorazowym zostanie dołączony do protokołu ustalenia granic.

W przypadku posiadania dokumentów, które mogą być pomocne przy czynnościach przyjęcia i ustalenia granic (dokumentacja geodezyjna i prawna np. numer KW, AN, postanowienia sądowe) należy dokumenty te okazać geodecie dokonującemu ww. czynności.

W przypadku wiedzy co do istniejących w terenie znaków granicznych (np. kamień, pał, rura) wskazane jest je odszukać i okazać geodecie dokonującemu ww. czynności.

W przypadku współwłasności, współużytkowania wieczystego, małżeńskiej wspólności ustawowej – uczestnikami postępowania są wszystkie podmioty.

Zgodnie z art. 39 ust. 3 oraz art. 32 ust. 3 ustawy z dnia 17.05.1989r. Prawo Geodezyjne i Kartograficzne (t. j. Dz.U. z 2015r. poz. 520 z późn. zm.) nieusprawiedliwione niestawiennictwo stron nie wstrzymuje czynności geodety.

*mgr inż. Robert Woźniński*  
Geodeta Uprawniony Nr 8645  
ul. 11 Listopada 24  
38-300 Gorlice  
tel. praca (014) 35 35 288, 0 E02 659 744

Gorlice, 29.07.2016r.

**PRZEDSIĘBIORSTWO USŁUG GEODEZYJNYCH S.C.**  
**Alicja Bugno i Robert Woiński**  
**ul. Kopernika 10, 38-300 Gorlice**  
**tel. 18 35 35 288**

MATUSIAK STANISŁAW

## **ZAWIADOMIENIE**

**o czynnościach ustalenia przebiegu granic działek ewidencyjnych**

W związku z pracami geodezyjnymi w zakresie ustalenia granic działek ewidencyjnych, będącymi częścią zleconej przez Starostwo Powiatowe w Łęczycy modernizacji ewidencji gruntów i budynków dla obrębów: Krzyszkowice, Piekary-Michałówka; działając na podstawie:

- §38 i §39 rozporządzenia Ministra Rozwoju Regionalnego i Budownictwa z dn. 29.03.2001r. w sprawie ewidencji gruntów i budynków (t. j. Dz.U. z 2015r. poz. 542 z późn. zm.),
- zgłoszenia roboty geodezyjnej z dn. 30.06.2016r. (GKN.6642.1.733.2016)

uprzejmie zawiadamiam Pana (Panią), że:

**dnia 25.08.2016 o godz. 9.00**

**na działce ewidencyjnej nr:39 w obrębie Piekary**

nastąpi rozpoczęcie czynności związanych z ustaleniem granic działki ewidencyjnej oznaczonej numerem:37 położonej w obrębie ewidencyjnym Piekary-Michałówka, stanowiącej przedmiot Pana (Pani) własności (władania), dla której Sąd Rejonowy w Łęczycy prowadzi KW numer: (brak informacji o numerze KW).

**Proszę o stawienie się w wyznaczonym dniu i godzinie**

**na działce ewidencyjnej nr :39 w obrębie Piekary (przy drodze asfaltowej)**

W interesie Pana (Pani) jest udział w tych czynnościach w oznaczonym terminie, osobiście lub przez swojego przedstawiciela.

Osoby biorące udział w czynnościach ustalenia granic powinny posiadać przy sobie dokument tożsamości, a w przypadku występowania w charakterze przedstawiciela – **pisemne pełnomocnictwo (wzór na odwrocie)** – także w przypadku współmałżonków, współużytkowników wieczystych. Dokument świadczący o pełnomocnictwie jednorazowym zostanie dołączony do protokołu ustalenia granic.

W przypadku posiadania dokumentów, które mogą być pomocne przy czynnościach przyjęcia i ustalenia granic (dokumentacja geodezyjna i prawna np. numer KW, AN, postanowienia sądowe) należy dokumenty te okazać geodecie dokonującemu ww. czynności.

W przypadku wiedzy co do istniejących w terenie znaków granicznych (np. kamień, pał, rura) wskazane jest je odszukać i okazać geodecie dokonującemu ww. czynności.

W przypadku współwłasności, współużytkowania wieczystego, małżeńskiej wspólności ustawowej – uczestnikami postępowania są wszystkie podmioty.

Zgodnie z art. 39 ust. 3 oraz art. 32 ust. 3 ustawy z dnia 17.05.1989r. Prawo Geodezyjne i Kartograficzne (t. j. Dz.U. z 2015r. poz. 520 z późn. zm.) nieusprawiedliwione niestawiennictwo stron nie wstrzymuje czynności geodety.

*mgr inż. Robert Woiński*  
Geodeta Uprawniony Nr 8645  
ul. 11 Listopada 24  
38-300 Gorlice  
tel. prac (018) 35 35 288, 502 659 744

Gorlice, 29.07.2016r.

**PRZEDSIĘBIORSTWO USŁUG GEODEZYJNYCH S.C.**  
**Alicja Bugno i Robert Woźniński**  
**ul. Kopernika 10, 38-300 Gorlice**  
**tel. 18 35 35 288**

**MĘKARSKI WIESŁAW**

## **ZAWIADOMIENIE**

**o czynnościach ustalenia przebiegu granic działek ewidencyjnych**

W związku z pracami geodezyjnymi w zakresie ustalenia granic działek ewidencyjnych, będącymi częścią zleconej przez Starostwo Powiatowe w Łęczycy modernizacji ewidencji gruntów i budynków dla obrębów: Krzyszkowice, Piekary-Michałówka; działającą na podstawie:

- §38 i §39 rozporządzenia Ministra Rozwoju Regionalnego i Budownictwa z dn. 29.03.2001r. w sprawie ewidencji gruntów i budynków (t. j. Dz.U. z 2015r. poz. 542 z późn. zm.),
- zgłoszenia roboty geodezyjnej z dn. 30.06.2016r. (GKN.6642.1.733.2016)

uprzejmie zawiadamiam Pana (Panią), że:

**dnia 30.08.2016 o godz. 11.00**

**na działce ewidencyjnej nr:280 w obrębie Piekary**

nastąpi rozpoczęcie czynności związanych z ustaleniem granic działki ewidencyjnej oznaczonej numerem:345/2 położonej w obrębie ewidencyjnym Piekary-Michałówka, stanowiącymi przedmiot Pana (Pani) własności (władania), dla której Sąd Rejonowy w Łęczycy prowadzi KW numer: KW 5155.

**Proszę o stawienie się w wyznaczonym dniu i godzinie**

**na działce ewidencyjnej nr :280 w obrębie Piekary (na łąkach nad rzeką Moszczenica)**

W interesie Pana (Pani) jest udział w tych czynnościach w oznaczonym terminie, osobiście lub przez swojego przedstawiciela.

Osoby biorące udział w czynnościach ustalenia granic powinny posiadać przy sobie dokument tożsamości, a w przypadku występowania w charakterze przedstawiciela – **pisemne pełnomocnictwo (wzór na odwrocie)** – także w przypadku współmałżonków, współużytkowników wieczystych. Dokument świadczący o pełnomocnictwie jednorazowym zostanie dołączony do protokołu ustalenia granic.

W przypadku posiadania dokumentów, które mogą być pomocne przy czynnościach przyjęcia i ustalenia granic (dokumentacja geodezyjna i prawna np. numer KW, AN, postanowienia sądowe) należy dokumenty te okazać geodecie dokonującemu ww. czynności.

W przypadku wiedzy co do istniejących w terenie znaków granicznych (np. kamień, pał, rura) wskazane jest je odszukać i okazać geodecie dokonującemu ww. czynności.

W przypadku współwłasności, współużytkowania wieczystego, małżeńskiej wspólności ustawowej – uczestnikami postępowania są wszystkie podmioty.

Zgodnie z art. 39 ust. 3 oraz art. 32 ust. 3 ustawy z dnia 17.05.1989r. Prawo Geodezyjne i Kartograficzne (t. j. Dz.U. z 2015r. poz. 520 z późn. zm.) nieusprawiedliwione niestawiennictwo stron nie wstrzymuje czynności geodety.

*mgr inż. Robert Woźniński*  
Geodeta Uprawniony Nr 8645  
ul. 11 Listopada 24  
38-300 Gorlice  
tel. prac (018) 35 35 288, 502 659 744

Gorlice, 29.07.2016r.

**PRZEDSIĘBIORSTWO USŁUG GEODEZYJNYCH S.C.**  
**Alicja Bugno i Robert Woźński**  
**ul. Kopernika 10, 38-300 Gorlice**  
**tel. 18 35 35 288**

**MEKARSKI WIESŁAW**

## **ZAWIADOMIENIE**

**o czynnościach ustalenia przebiegu granic działek ewidencyjnych**

W związku z pracami geodezyjnymi w zakresie ustalenia granic działek ewidencyjnych, będącymi częścią zleconej przez Starostwo Powiatowe w Łęczycy modernizacji ewidencji gruntów i budynków dla obrębów: Krzyszkowice, Piekary-Michałówka; działając na podstawie:

- §38 i §39 rozporządzenia Ministra Rozwoju Regionalnego i Budownictwa z dn. 29.03.2001r. w sprawie ewidencji gruntów i budynków (t. j. Dz.U. z 2015r. poz. 542 z późn. zm.),  
- zgłoszenia roboty geodezyjnej z dn. 30.06.2016r. (GKN.6642.1.733.2016)

uprzejmie zawiadamiam Pana (Panią), że:

**dnia 29.08.2016 o godz. 11.00**

**na działce ewidencyjnej nr:87/4 w obrębie Piekary**

nastąpi rozpoczęcie czynności związanych z ustaleniem granic działki ewidencyjnej oznaczonej numerem:87/5 położonej w obrębie ewidencyjnym Piekary-Michałówka, stanowiącymi przedmiot Pana (Pani) własności (władania), dla której Sąd Rejonowy w Łęczycy prowadzi KW numer: KW 5155.

**Proszę o stawienie się w wyznaczonym dniu i godzinie**

**na działce ewidencyjnej nr :87/4 w obrębie Piekary (przy budynku nr 11)**

W interesie Pana (Pani) jest udział w tych czynnościach w oznaczonym terminie, osobiście lub przez swojego przedstawiciela.

Osoby biorące udział w czynnościach ustalenia granic powinny posiadać przy sobie dokument tożsamości, a w przypadku występowania w charakterze przedstawiciela – **pisemne pełnomocnictwo (wzór na odwrocie)** – także w przypadku współmałżonków, współużytkowników wieczystych. Dokument świadczący o pełnomocnictwie jednorazowym zostanie dołączony do protokołu ustalenia granic.

W przypadku posiadania dokumentów, które mogą być pomocne przy czynnościach przyjęcia i ustalenia granic (dokumentacja geodezyjna i prawna np. numer KW, AN, postanowienia sądowe) należy dokumenty te okazać geodecie dokonującemu ww. czynności.

W przypadku wiedzy co do istniejących w terenie znaków granicznych (np. kamień, pał, rura) wskazane jest je odszukać i okazać geodecie dokonującemu ww. czynności.

W przypadku współwłasności, współużytkowania wieczystego, małżeńskiej wspólności ustawowej – uczestnikami postępowania są wszystkie podmioty.

Zgodnie z art. 39 ust. 3 oraz art. 32 ust. 3 ustawy z dnia 17.05.1989r. Prawo Geodezyjne i Kartograficzne (t. j. Dz.U. z 2015r. poz. 520 z późn. zm.) nieusprawiedliwione niestawiennictwo stron nie wstrzymuje czynności geodety.

*mgr inż. Robert Woźński*  
Geodeta Uprawniony Nr 8645  
ul. 11 Listopada 24  
38-300 Gorlice  
tel. praca (018) 35 35 288, 0 502 659 744

Gorlice, 29.07.2016r.

**PRZEDSIĘBIORSTWO USŁUG GEODEZYJNYCH S.C.**  
Alicja Bugno i Robert Woźniak  
ul. Kopernika 10, 38-300 Gorlice  
tel. 18 35 35 288

MEKARSKI WIESŁAW

## **ZAWIADOMIENIE**

### **o czynnościach ustalenia przebiegu granic działek ewidencyjnych**

W związku z pracami geodezyjnymi w zakresie ustalenia granic działek ewidencyjnych, będącymi częścią zleconej przez Starostwo Powiatowe w Łęczycy modernizacji ewidencji gruntów i budynków dla obrębów: Krzyszkowice, Piekary-Michałówka; działając na podstawie:

- §38 i §39 rozporządzenia Ministra Rozwoju Regionalnego i Budownictwa z dn. 29.03.2001r. w sprawie ewidencji gruntów i budynków (t. j. Dz.U. z 2015r. poz. 542 z późn. zm.),
- zgłoszenia roboty geodezyjnej z dn. 30.06.2016r. (GKN.6642.1.733.2016)

uprzejmie zawiadamiam Pana (Panią), że:

**dnia 01.09.2016 o godz. 9.00**

**na działce ewidencyjnej nr:242 w obrębie Piekary**

nastąpi rozpoczęcie czynności związanych z ustaleniem granic działki ewidencyjnej oznaczonej numerem:319 położonej w obrębie ewidencyjnym Piekary-Michałówka, stanowiącymi przedmiot Pana (Pani) własności (władania), dla której Sąd Rejonowy w Łęczycy prowadzi KW numer: (brak informacji o numerze KW).

### **Proszę o stawienie się w wyznaczonym dniu i godzinie**

### **na działce ewidencyjnej nr :242 w obrębie Piekary (przy stawie)**

W interesie Pana (Pani) jest udział w tych czynnościach w oznaczonym terminie, osobiście lub przez swojego przedstawiciela.

Osoby biorące udział w czynnościach ustalenia granic powinny posiadać przy sobie dokument tożsamości, a w przypadku występowania w charakterze przedstawiciela – **pisemne pełnomocnictwo (wzór na odwrocie)** – także w przypadku współmałżonków, współużytkowników wieczystych. Dokument świadczący o pełnomocnictwie jednorazowym zostanie dołączony do protokołu ustalenia granic.

W przypadku posiadania dokumentów, które mogą być pomocne przy czynnościach przyjęcia i ustalenia granic (dokumentacja geodezyjna i prawna np. numer KW, AN, postanowienia sądowe) należy dokumenty te okazać geodecie dokonującemu ww. czynności.

W przypadku wiedzy co do istniejących w terenie znaków granicznych (np. kamień, pał, rura) wskazane jest je odszukać i okazać geodecie dokonującemu ww. czynności.

W przypadku współwłasności, współużytkowania wieczystego, małżeńskiej wspólności ustawowej – uczestnikami postępowania są wszystkie podmioty.

Zgodnie z art. 39 ust. 3 oraz art. 32 ust. 3 ustawy z dnia 17.05.1989r. Prawo Geodezyjne i Kartograficzne (t. j. Dz.U. z 2015r. poz. 520 z późn. zm.) nieusprawiedliwione niestawiennictwo stron nie wstrzymuje czynności geodety.

mgr inż. Robert Woźniak  
Geodeta Uprawniony Nr 8645  
ul. 11 Listopada 24  
38-300 Gorlice  
tel. praca (018) 35 35 288, 502 659 744

Gorlice, 29.07.2016r.

**PRZEDSIĘBIORSTWO USŁUG GEODEZYJNYCH S.C.**  
**Alicja Bugno i Robert Woźniak**  
**ul. Kopernika 10, 38-300 Gorlice**  
**tel. 18 35 35 288**

**MĘKARSKI WIESŁAW**

## **ZAWIADOMIENIE**

**o czynnościach ustalenia przebiegu granic działek ewidencyjnych**

W związku z pracami geodezyjnymi w zakresie ustalenia granic działek ewidencyjnych, będącymi częścią zleconej przez Starostwo Powiatowe w Łęczycy modernizacji ewidencji gruntów i budynków dla obrębów: Krzyszkowice, Piekary-Michałówka; działającą na podstawie:

- §38 i §39 rozporządzenia Ministra Rozwoju Regionalnego i Budownictwa z dn. 29.03.2001r. w sprawie ewidencji gruntów i budynków (t. j. Dz.U. z 2015r. poz. 542 z późn. zm.),
- zgłoszenia roboty geodezyjnej z dn. 30.06.2016r. (GKN.6642.1.733.2016)

uprzejmie zawiadamiam Pana (Panią), że:

**dnia 29.08.2016 o godz. 11.00**

**na działce ewidencyjnej nr:87/4 w obrębie Piekary**

nastąpi rozpoczęcie czynności związanych z ustaleniem granic działki ewidencyjnej oznaczonej numerem:87/6 położonej w obrębie ewidencyjnym Piekary-Michałówka, stanowiącymi przedmiot Pana (Pani) własności (władania), dla której Sąd Rejonowy w Łęczycy prowadzi KW numer: (brak informacji o numerze KW).

**Proszę o stawienie się w wyznaczonym dniu i godzinie**

**na działce ewidencyjnej nr :87/4 w obrębie Piekary (przy budynku nr 11)**

W interesie Pana (Pani) jest udział w tych czynnościach w oznaczonym terminie, osobiście lub przez swojego przedstawiciela.

Osoby biorące udział w czynnościach ustalenia granic powinny posiadać przy sobie dokument tożsamości, a w przypadku występowania w charakterze przedstawiciela – **pisemne pełnomocnictwo (wzór na odwrocie)** – także w przypadku współmałżonków, współużytkowników wieczystych. Dokument świadczący o pełnomocnictwie jednorazowym zostanie dołączony do protokołu ustalenia granic.

W przypadku posiadania dokumentów, które mogą być pomocne przy czynnościach przyjęcia i ustalenia granic (dokumentacja geodezyjna i prawna np. numer KW, AN, postanowienia sądowe) należy dokumenty te okazać geodecie dokonującemu ww. czynności.

W przypadku wiedzy co do istniejących w terenie znaków granicznych (np. kamień, pał, rura) wskazane jest je odszukać i okazać geodecie dokonującemu ww. czynności.

W przypadku współwłasności, współużytkowania wieczystego, małżeńskiej wspólności ustawowej – uczestnikami postępowania są wszystkie podmioty.

Zgodnie z art. 39 ust. 3 oraz art. 32 ust. 3 ustawy z dnia 17.05.1989r. Prawo Geodezyjne i Kartograficzne (t. j. Dz.U. z 2015r. poz. 520 z późn. zm.) nieusprawiedliwione niestawiennictwo stron nie wstrzymuje czynności geodety.

mgr inż. *Robert Woźniak*  
Geodeta Uprawniony Nr 8645  
ul. 11 Listopada 24  
38-300 Gorlice  
tel. praca (018) 35 35 288) 0 502 659 744

Gorlice, 29.07.2016r.

**PRZEDSIĘBIORSTWO USŁUG GEODEZYJNYCH S.C.**  
Alicja Bugno i Robert Woźniak  
ul. Kopernika 10, 38-300 Gorlice  
tel. 18 35 35 288

MEKARSKI WIESŁAW

## **ZAWIADOMIENIE**

### **o czynnościach ustalenia przebiegu granic działek ewidencyjnych**

W związku z pracami geodezyjnymi w zakresie ustalenia granic działek ewidencyjnych, będącymi częścią zleconej przez Starostwo Powiatowe w Łęczycy modernizacji ewidencji gruntów i budynków dla obrębów: Krzyszkowice, Piekary-Michałowka; działając na podstawie:

- §38 i §39 rozporządzenia Ministra Rozwoju Regionalnego i Budownictwa z dn. 29.03.2001r. w sprawie ewidencji gruntów i budynków (t. j. Dz.U. z 2015r. poz. 542 z późn. zm.),
- zgłoszenia roboty geodezyjnej z dn. 30.06.2016r. (GKN.6642.1.733.2016)

uprzejmie zawiadamiam Pana (Panią), że:

**dnia 30.08.2016 o godz. 13.00**

**na działce ewidencyjnej nr:285 w obrębie Piekary**

nastąpi rozpoczęcie czynności związanych z ustaleniem granic działki ewidencyjnej oznaczonej numerem:345/2 położonej w obrębie ewidencyjnym Piekary-Michałowka, stanowiącymi przedmiot Pana (Pani) własności (władania), dla której Sąd Rejonowy w Łęczycy prowadzi KW numer: KW 5155.

### **Proszę o stawienie się w wyznaczonym dniu i godzinie**

#### **na działce ewidencyjnej nr :285 w obrębie Piekary (na łakach nad rzeką Moszczenica)**

W interesie Pana (Pani) jest udział w tych czynnościach w oznaczonym terminie, osobiście lub przez swojego przedstawiciela.

Osoby biorące udział w czynnościach ustalenia granic powinny posiadać przy sobie dokument tożsamości, a w przypadku występowania w charakterze przedstawiciela – **pisemne pełnomocnictwo (wzór na odwrocie)** – także w przypadku współmałżonków, współużytkowników wieczystych. Dokument świadczący o pełnomocnictwie jednorazowym zostanie dołączony do protokołu ustalenia granic.

W przypadku posiadania dokumentów, które mogą być pomocne przy czynnościach przyjęcia i ustalenia granic (dokumentacja geodezyjna i prawna np. numer KW, AN, postanowienia sądowe) należy dokumenty te okazać geodecie dokonującemu ww. czynności.

W przypadku wiedzy co do istniejących w terenie znaków granicznych (np. kamień, pał, rura) wskazane jest je odszukać i okazać geodecie dokonującemu ww. czynności.

W przypadku współwłasności, współużytkowania wieczystego, małżeńskiej wspólności ustawowej – uczestnikami postępowania są wszystkie podmioty.

Zgodnie z art. 39 ust. 3 oraz art. 32 ust. 3 ustawy z dnia 17.05.1989r. Prawo Geodezyjne i Kartograficzne (t. j. Dz.U. z 2015r. poz. 520 z późn. zm.) nieusprawiedliwione niestawiennictwo stron nie wstrzymuje czynności geodety.

mgr inż. Robert Woźniak  
Geodeta Uprawniony Nr 8645  
ul. 11 Listopada 24  
38-300 Gorlice  
tel. praca (018) 35 35 288, 0502 659 744

Gorlice, 29.07.2016r.

**PRZEDSIĘBIORSTWO USŁUG GEODEZYJNYCH S.C.**  
Alicja Bugno i Robert Woiński  
ul. Kopernika 10, 38-300 Gorlice  
tel. 18 35 35 288

MENES KRZYSZTOF

## **ZAWIADOMIENIE**

### **o czynnościach ustalenia przebiegu granic działek ewidencyjnych**

W związku z pracami geodezyjnymi w zakresie ustalenia granic działek ewidencyjnych, będącymi częścią zleconej przez Starostwo Powiatowe w Łęczycy modernizacji ewidencji gruntów i budynków dla obrębów: Krzyszkowice, Piekary-Michałowka; działającą na podstawie:

- §38 i §39 rozporządzenia Ministra Rozwoju Regionalnego i Budownictwa z dn. 29.03.2001r. w sprawie ewidencji gruntów i budynków (t. j. Dz.U. z 2015r. poz. 542 z późn. zm.),
- zgłoszenia roboty geodezyjnej z dn. 30.06.2016r. (GKN.6642.1.733.2016)

uprzejmie zawiadamiam Pana (Panią), że:

**dnia 30.08.2016 o godz. 13.00**

**na działce ewidencyjnej nr:8 w obrębie Krzyszkowice**

nastąpi rozpoczęcie czynności związanych z ustaleniem granic działki ewidencyjnej oznaczonej numerem:10 położonej w obrębie ewidencyjnym **Krzyszkowice**, stanowiącymi przedmiot Pana (Pani) własności (władania), dla której Sąd Rejonowy w Łęczycy prowadzi KW numer: (brak informacji o numerze KW).

**Proszę o stawienie się w wyznaczonym dniu i godzinie**

**na działce ewidencyjnej nr :8 w obrębie Krzyszkowice (przy budynku nr 16)**

W interesie Pana (Pani) jest udział w tych czynnościach w oznaczonym terminie, osobiście lub przez swojego przedstawiciela.

Osoby biorące udział w czynnościach ustalenia granic powinny posiadać przy sobie dokument tożsamości, a w przypadku występowania w charakterze przedstawiciela – **pisemne pełnomocnictwo (wzór na odwrocie)** – także w przypadku współmałżonków, współużytkowników wieczystych. Dokument świadczący o pełnomocnictwie jednorazowym zostanie dołączony do protokołu ustalenia granic.

W przypadku posiadania dokumentów, które mogą być pomocne przy czynnościach przyjęcia i ustalenia granic (dokumentacja geodezyjna i prawna np. numer KW, AN, postanowienia sądowe) należy dokumenty te okazać geodecie dokonującemu ww. czynności.

W przypadku wiedzy co do istniejących w terenie znaków granicznych (np. kamień, pał, rura) wskazane jest je odszukać i okazać geodecie dokonującemu ww. czynności.

W przypadku współwłasności, współużytkowania wieczystego, małżeńskiej wspólności ustawowej – uczestnikami postępowania są wszystkie podmioty.

Zgodnie z art. 39 ust. 3 oraz art. 32 ust. 3 ustawy z dnia 17.05.1989r. Prawo Geodezyjne i Kartograficzne (t. j. Dz.U. z 2015r. poz. 520 z późn. zm.) nieusprawiedliwione niestawiennictwo stron nie wstrzymuje czynności geodety.

mgr inż. Robert Woiński  
Geodeta Uprawniony Nr 8645  
ul. 11 Listopada 24  
38-300 Gorlice  
tel. praca (018) 35 35 288, 0 502 659 744



Gorlice, 29.07.2016r.

**PRZEDSIĘBIORSTWO USŁUG GEODEZYJNYCH S.C.**  
Alicja Bugno i Robert Woiński  
ul. Kopernika 10, 38-300 Gorlice  
tel. 18 35 35 288

MIKOŁAJCZCZYK WIESŁAWA

## **ZAWIADOMIENIE**

o czynnościach ustalenia przebiegu granic działek ewidencyjnych

W związku z pracami geodezyjnymi w zakresie ustalenia granic działek ewidencyjnych, będącymi częścią zleconej przez Starostwo Powiatowe w Łęczycy modernizacji ewidencji gruntów i budynków dla obrębów: Krzyszkowice, Piekary-Michałówka; działając na podstawie:

- §38 i §39 rozporządzenia Ministra Rozwoju Regionalnego i Budownictwa z dn. 29.03.2001r. w sprawie ewidencji gruntów i budynków (t. j. Dz.U. z 2015r. poz. 542 z późn. zm.),
- zgłoszenia roboty geodezyjnej z dn. 30.06.2016r. (GKN.6642.1.733.2016)

uprzejmie zawiadamiam Pana (Panią), że:

**dnia 23.08.2016 o godz. 16.00**

**na działce ewidencyjnej nr:53 w obrębie Piekary**

nastąpi rozpoczęcie czynności związanych z ustaleniem granic działki ewidencyjnej oznaczonej numerem:54 położonej w obrębie ewidencyjnym Piekary-Michałówka, stanowiącymi przedmiot Pana (Pani) własności (władania), dla której Sąd Rejonowy w Łęczycy prowadzi KW numer: (brak informacji o numerze KW).

**Proszę o stawienie się w wyznaczonym dniu i godzinie**

**na działce ewidencyjnej nr :53 w obrębie Piekary (przy budynku nr 15)**

W interesie Pana (Pani) jest udział w tych czynnościach w oznaczonym terminie, osobiście lub przez swojego przedstawiciela.

Osoby biorące udział w czynnościach ustalenia granic powinny posiadać przy sobie dokument tożsamości, a w przypadku występowania w charakterze przedstawiciela – **pisemne pełnomocnictwo (wzór na odwrocie)** – także w przypadku współmałżonków, współużytkowników wieczystych. Dokument świadczący o pełnomocnictwie jednorazowym zostanie dołączony do protokołu ustalenia granic.

W przypadku posiadania dokumentów, które mogą być pomocne przy czynnościach przyjęcia i ustalenia granic (dokumentacja geodezyjna i prawna np. numer KW, AN, postanowienia sądowe) należy dokumenty te okazać geodecie dokonującemu ww. czynności.

W przypadku wiedzy co do istniejących w terenie znaków granicznych (np. kamień, pał, rura) wskazane jest je odszukać i okazać geodecie dokonującemu ww. czynności.

W przypadku współwłasności, współużytkowania wieczystego, małżeńskiej wspólności ustawowej – uczestnikami postępowania są wszystkie podmioty.

Zgodnie z art. 39 ust. 3 oraz art. 32 ust. 3 ustawy z dnia 17.05.1989r. Prawo Geodezyjne i Kartograficzne (t. j. Dz.U. z 2015r. poz. 520 z późn. zm.) nieusprawiedliwione niestawiennictwo stron nie wstrzymuje czynności geodety.

mgr inż. Robert Woiński  
Geodeta Uprawniony Nr 8645  
ul. 11 Listopada 24  
38-300 Gorlice  
tel. praca (018) 35 35 288, 0 502 659 744

Gorlice, 29.07.2016r.

**PRZEDSIĘBIORSTWO USŁUG GEODEZYJNYCH S.C.**  
Alicja Bugno i Robert Woiński  
ul. Kopernika 10, 38-300 Gorlice  
tel. 18 35 35 288

MIKOŁAJCZCZYK WIESŁAWA

## **ZAWIADOMIENIE**

### **o czynnościach ustalenia przebiegu granic działek ewidencyjnych**

W związku z pracami geodezyjnymi w zakresie ustalenia granic działek ewidencyjnych, będącymi częścią zleconej przez Starostwo Powiatowe w Łęczycy modernizacji ewidencji gruntów i budynków dla obrębów: Krzyszkowice, Piekary-Michałówka; działając na podstawie:

- §38 i §39 rozporządzenia Ministra Rozwoju Regionalnego i Budownictwa z dn. 29.03.2001r. w sprawie ewidencji gruntów i budynków (t. j. Dz.U. z 2015r. poz. 542 z późn. zm.),
- zgłoszenia roboty geodezyjnej z dn. 30.06.2016r. (GKN.6642.1.733.2016)

uprzejmie zawiadamiam Pana (Panią), że:

**dnia 26.08.2016 o godz. 9.00**

**na działce ewidencyjnej nr:12 w obrębie Piekary**

nastąpi rozpoczęcie czynności związanych z ustaleniem granic działki ewidencyjnej oznaczonej numerem:7 położonej w obrębie ewidencyjnym Piekary-Michałówka, stanowiącej przedmiot Pana (Pani) własności (władania), dla której Sąd Rejonowy w Łęczycy prowadzi KW numer: (brak informacji o numerze KW).

### **Proszę o stawienie się w wyznaczonym dniu i godzinie**

**na działce ewidencyjnej nr :12 w obrębie Piekary (przy drodze polnej)**

W interesie Pana (Pani) jest udział w tych czynnościach w oznaczonym terminie, osobiście lub przez swojego przedstawiciela.

Osoby biorące udział w czynnościach ustalenia granic powinny posiadać przy sobie dokument tożsamości, a w przypadku występowania w charakterze przedstawiciela – **pisemne pełnomocnictwo (wzór na odwrocie)** – także w przypadku współmałżonków, współużytkowników wieczystych. Dokument świadczący o pełnomocnictwie jednorazowym zostanie dołączony do protokołu ustalenia granic.

W przypadku posiadania dokumentów, które mogą być pomocne przy czynnościach przyjęcia i ustalenia granic (dokumentacja geodezyjna i prawna np. numer KW, AN, postanowienia sądowe) należy dokumenty te okazać geodecie dokonującemu ww. czynności.

W przypadku wiedzy co do istniejących w terenie znaków granicznych (np. kamień, pał, rura) wskazane jest je odszukać i okazać geodecie dokonującemu ww. czynności.

W przypadku współwłasności, współużytkowania wieczystego, małżeńskiej wspólności ustawowej – uczestnikami postępowania są wszystkie podmioty.

Zgodnie z art. 39 ust. 3 oraz art. 32 ust. 3 ustawy z dnia 17.05.1989r. Prawo Geodezyjne i Kartograficzne (t. j. Dz.U. z 2015r. poz. 520 z późn. zm.) nieusprawiedliwione niestawiennictwo stron nie wstrzymuje czynności geodety.

mgr inż. Robert Woiński  
Geodeta Uprawniony Nr 8645  
ul. 11 Listopada 24  
38-300 Gorlice  
tel. praca (018) 35 35 288, 502 659 744

Gorlice, 29.07.2016r.

**PRZEDSIĘBIORSTWO USŁUG GEODEZYJNYCH S.C.**  
Alicja Bugno i Robert Woiński  
ul. Kopernika 10, 38-300 Gorlice  
tel. 18 35 35 288

MIKOŁAJCZYK JADWIGA

## **ZAWIADOMIENIE**

o czynnościach ustalenia przebiegu granic działek ewidencyjnych

W związku z pracami geodezyjnymi w zakresie ustalenia granic działek ewidencyjnych, będącymi częścią zleconej przez Starostwo Powiatowe w Łęczycy modernizacji ewidencji gruntów i budynków dla obrębów: Krzyszkowice, Piekary-Michałówka; działając na podstawie:

- §38 i §39 rozporządzenia Ministra Rozwoju Regionalnego i Budownictwa z dn. 29.03.2001r. w sprawie ewidencji gruntów i budynków (t. j. Dz.U. z 2015r. poz. 542 z późn. zm.),
- zgłoszenia roboty geodezyjnej z dn. 30.06.2016r. (GKN.6642.1.733.2016)

uprzejmie zawiadamiam Pana (Panią), że:

**dnia 26.08.2016 o godz. 11.30**

**na działce ewidencyjnej nr:144/1 w obrębie Piekary**

nastąpi rozpoczęcie czynności związanych z ustaleniem granic działki ewidencyjnej oznaczonej numerem:146 położonej w obrębie ewidencyjnym Piekary-Michałówka, stanowiącymi przedmiot Pana (Pani) własności (władania), dla której Sąd Rejonowy w Łęczycy prowadzi KW numer: (brak informacji o numerze KW).

**Proszę o stawienie się w wyznaczonym dniu i godzinie**

**na działce ewidencyjnej nr :144/1 w obrębie Piekary (przy budynku nr 16)**

W interesie Pana (Pani) jest udział w tych czynnościach w oznaczonym terminie, osobiście lub przez swojego przedstawiciela.

Osoby biorące udział w czynnościach ustalenia granic powinny posiadać przy sobie dokument tożsamości, a w przypadku występowania w charakterze przedstawiciela – **pisemne pełnomocnictwo (wzór na odwrocie)** – także w przypadku współmałżonków, współużytkowników wieczystych. Dokument świadczący o pełnomocnictwie jednorazowym zostanie dołączony do protokołu ustalenia granic.

W przypadku posiadania dokumentów, które mogą być pomocne przy czynnościach przyjęcia i ustalenia granic (dokumentacja geodezyjna i prawna np. numer KW, AN, postanowienia sądowe) należy dokumenty te okazać geodecie dokonującemu ww. czynności.

W przypadku wiedzy co do istniejących w terenie znaków granicznych (np. kamień, pał, rura) wskazane jest je odszukać i okazać geodecie dokonującemu ww. czynności.

W przypadku współwłasności, współużytkowania wieczystego, małżeńskiej wspólności ustawowej – uczestnikami postępowania są wszystkie podmioty.

Zgodnie z art. 39 ust. 3 oraz art. 32 ust. 3 ustawy z dnia 17.05.1989r. Prawo Geodezyjne i Kartograficzne (t. j. Dz.U. z 2015r. poz. 520 z późn. zm.) nieusprawiedliwione niestawiennictwo stron nie wstrzymuje czynności geodety.

mgr inż. ~~Robert Woiński~~  
Geodeta Uprawniony Nr 8645  
ul. 11 Listopada 24  
38-300 Gorlice  
tel. praca (018) 35 35 288, 9 592 659 744

Gorlice, 29.07.2016r.

**PRZEDSIĘBIORSTWO USŁUG GEODEZYJNYCH S.C.**  
**Alicja Bugno i Robert Woiński**  
**ul. Kopernika 10, 38-300 Gorlice**  
**tel. 18 35 35 288**

MIKOŁAJCZYK JADWIGA

## **ZAWIADOMIENIE**

### **o czynnościach ustalenia przebiegu granic działek ewidencyjnych**

W związku z pracami geodezyjnymi w zakresie ustalenia granic działek ewidencyjnych, będącymi częścią zleconej przez Starostwo Powiatowe w Łęczycy modernizacji ewidencji gruntów i budynków dla obrębów: Krzyszkowice, Piekary-Michałówka; działając na podstawie:

- §38 i §39 rozporządzenia Ministra Rozwoju Regionalnego i Budownictwa z dn. 29.03.2001r. w sprawie ewidencji gruntów i budynków (t. j. Dz.U. z 2015r. poz. 542 z późn. zm.),
- zgłoszenia roboty geodezyjnej z dn. 30.06.2016r. (GKN.6642.1.733.2016)

uprzejmie zawiadamiam Pana (Panią), że:

**dnia 26.08.2016 o godz. 11.30**

**na działce ewidencyjnej nr:144/1 w obrębie Piekary**

nastąpi rozpoczęcie czynności związanych z ustaleniem granic działki ewidencyjnej oznaczonej numerem:145 położonej w obrębie ewidencyjnym Piekary-Michałówka, stanowiącymi przedmiot Pana (Pani) własności (władania), dla której Sąd Rejonowy w Łęczycy prowadzi KW numer: (brak informacji o numerze KW).

**Proszę o stawienie się w wyznaczonym dniu i godzinie**

**na działce ewidencyjnej nr :144/1 w obrębie Piekary (przy budynku nr 16)**

W interesie Pana (Pani) jest udział w tych czynnościach w oznaczonym terminie, osobiście lub przez swojego przedstawiciela.

Osoby biorące udział w czynnościach ustalenia granic powinny posiadać przy sobie dokument tożsamości, a w przypadku występowania w charakterze przedstawiciela – **pisemne pełnomocnictwo (wzór na odwrocie)** – także w przypadku współmałżonków, współużytkowników wieczystych. Dokument świadczący o pełnomocnictwie jednorazowym zostanie dołączony do protokołu ustalenia granic.

W przypadku posiadania dokumentów, które mogą być pomocne przy czynnościach przyjęcia i ustalenia granic (dokumentacja geodezyjna i prawna np. numer KW, AN, postanowienia sądowe) należy dokumenty te okazać geodecie dokonującemu ww. czynności.

W przypadku wiedzy co do istniejących w terenie znaków granicznych (np. kamień, pał, rura) wskazane jest je odszukać i okazać geodecie dokonującemu ww. czynności.

W przypadku współwłasności, współużytkowania wieczystego, małżeńskiej wspólności ustawowej – uczestnikami postępowania są wszystkie podmioty.

Zgodnie z art. 39 ust. 3 oraz art. 32 ust. 3 ustawy z dnia 17.05.1989r. Prawo Geodezyjne i Kartograficzne (t. j. Dz.U. z 2015r. poz. 520 z późn. zm.) nieusprawiedliwione niestawiennictwo stron nie wstrzymuje czynności geodety.

*mgr inż. Robert Woiński*  
Geodeta Uprawniony Nr 8645  
ul. 11 Listopada 24  
38-300 Gorlice  
tel. praca (018) 35 35 288, 502 659 744

Gorlice, 29.07.2016r.

**PRZEDSIĘBIORSTWO USŁUG GEODEZYJNYCH S.C.**  
Alicja Bugno i Robert Woźński  
ul. Kopernika 10, 38-300 Gorlice  
tel. 18 35 35 288

MIKOŁAJCZYK JADWIGA

## **ZAWIADOMIENIE**

### **o czynnościach ustalenia przebiegu granic działek ewidencyjnych**

W związku z pracami geodezyjnymi w zakresie ustalenia granic działek ewidencyjnych, będącymi częścią zleconej przez Starostwo Powiatowe w Łęczycy modernizacji ewidencji gruntów i budynków dla obrębów: Krzyszkowice, Piekary-Michałowka; działając na podstawie:

- §38 i §39 rozporządzenia Ministra Rozwoju Regionalnego i Budownictwa z dn. 29.03.2001r. w sprawie ewidencji gruntów i budynków (t. j. Dz.U. z 2015r. poz. 542 z późn. zm.),
- zgłoszenia roboty geodezyjnej z dn. 30.06.2016r. (GKN.6642.1.733.2016)

uprzejmie zawiadamiam Pana (Panią), że:

**dnia 24.08.2016 o godz. 9.00**

**na działce ewidencyjnej nr:105 w obrębie Piekary**

nastąpi rozpoczęcie czynności związanych z ustaleniem granic działki ewidencyjnej oznaczonej numerem:104 położonej w obrębie ewidencyjnym Rogaszyn, stanowiącymi przedmiot Pana (Pani) własności (władania), dla której Sąd Rejonowy w Łęczycy prowadzi KW numer: KW 13892.

**Proszę o stawienie się w wyznaczonym dniu i godzinie**

**na działce ewidencyjnej nr :105 w obrębie Piekary (przy budynku nr 43)**

W interesie Pana (Pani) jest udział w tych czynnościach w oznaczonym terminie, osobiście lub przez swojego przedstawiciela.

Osoby biorące udział w czynnościach ustalenia granic powinny posiadać przy sobie dokument tożsamości, a w przypadku występowania w charakterze przedstawiciela – **pisemne pełnomocnictwo (wzór na odwrocie)** – także w przypadku współmałżonków, współużytkowników wieczystych. Dokument świadczący o pełnomocnictwie jednorazowym zostanie dołączony do protokołu ustalenia granic.

W przypadku posiadania dokumentów, które mogą być pomocne przy czynnościach przyjęcia i ustalenia granic (dokumentacja geodezyjna i prawna np. numer KW, AN, postanowienia sądowe) należy dokumenty te okazać geodecie dokonującemu ww. czynności.

W przypadku wiedzy co do istniejących w terenie znaków granicznych (np. kamień, pał, rura) wskazane jest je odszukać i okazać geodecie dokonującemu ww. czynności.

W przypadku współwłasności, współużytkowania wieczystego, małżeńskiej wspólności ustawowej – uczestnikami postępowania są wszystkie podmioty.

Zgodnie z art. 39 ust. 3 oraz art. 32 ust. 3 ustawy z dnia 17.05.1989r. Prawo Geodezyjne i Kartograficzne (t. j. Dz.U. z 2015r. poz. 520 z późn. zm.) nieusprawiedliwione niestawiennictwo stron nie wstrzymuje czynności geodety.

mgr inż. Robert Woźński  
Geodeta Uprawniony № 8645  
ul. 11 Listopada 24  
38-300 Gorlice  
tel. praca (018) 35 35 288, 0 602 659 744

Gorlice, 29.07.2016r.

**PRZEDSIĘBIORSTWO USŁUG GEODEZYJNYCH S.C.**  
**Alicja Bugno i Robert Woźński**  
**ul. Kopernika 10, 38-300 Gorlice**  
**tel. 18 35 35 288**

MIKOŁAJCZYK JADWIGA

## **ZAWIADOMIENIE**

### **o czynnościach ustalenia przebiegu granic działek ewidencyjnych**

W związku z pracami geodezyjnymi w zakresie ustalenia granic działek ewidencyjnych, będącymi częścią zleconej przez Starostwo Powiatowe w Łęczycy modernizacji ewidencji gruntów i budynków dla obrębów: Krzyszkowice, Piekary-Michałówka; działając na podstawie:

- §38 i §39 rozporządzenia Ministra Rozwoju Regionalnego i Budownictwa z dn. 29.03.2001r. w sprawie ewidencji gruntów i budynków (t. j. Dz.U. z 2015r. poz. 542 z późn. zm.),
- zgłoszenia roboty geodezyjnej z dn. 30.06.2016r. (GKN.6642.1.733.2016)

uprzejmie zawiadamiam Pana (Panią), że:

**dnia 26.08.2016 o godz. 11.30**

**na działce ewidencyjnej nr:144/1 w obrębie Piekary**

nastąpi rozpoczęcie czynności związanych z ustaleniem granic działki ewidencyjnej oznaczonej numerem:147 położonej w obrębie ewidencyjnym **Piekary-Michałówka**, stanowiącymi przedmiot Pana (Pani) własności (władania), dla której Sąd Rejonowy w Łęczycy prowadzi KW numer: (brak informacji o numerze KW).

### **Proszę o stawienie się w wyznaczonym dniu i godzinie**

### **na działce ewidencyjnej nr :144/1 w obrębie Piekary (przy budynku nr 16)**

W interesie Pana (Pani) jest udział w tych czynnościach w oznaczonym terminie, osobiście lub przez swojego przedstawiciela.

Osoby biorące udział w czynnościach ustalenia granic powinny posiadać przy sobie dokument tożsamości, a w przypadku występowania w charakterze przedstawiciela – **pisemne pełnomocnictwo (wzór na odwrocie)** – także w przypadku współmałżonków, współużytkowników wieczystych. Dokument świadczący o pełnomocnictwie jednorazowym zostanie dołączony do protokołu ustalenia granic.

W przypadku posiadania dokumentów, które mogą być pomocne przy czynnościach przyjęcia i ustalenia granic (dokumentacja geodezyjna i prawna np. numer KW, AN, postanowienia sądowe) należy dokumenty te okazać geodecie dokonującemu ww. czynności.

W przypadku wiedzy co do istniejących w terenie znaków granicznych (np. kamień, pał, rura) wskazane jest je odszukać i okazać geodecie dokonującemu ww. czynności.

W przypadku współwłasności, współużytkowania wieczystego, małżeńskiej wspólności ustawowej – uczestnikami postępowania są wszystkie podmioty.

Zgodnie z art. 39 ust. 3 oraz art. 32 ust. 3 ustawy z dnia 17.05.1989r. Prawo Geodezyjne i Kartograficzne (t. j. Dz.U. z 2015r. poz. 520 z późn. zm.) nieusprawiedliwione niestawiennictwo stron nie wstrzymuje czynności geodety.

*mgr inż. Robert Woźński*  
Geodeta Uprawniony Nr 8645  
ul. 11 Listopada 24  
38-300 Gorlice  
tel. pracza (018) 35 35 288, 0 602 659 744

Gorlice, 29.07.2016r.

**PRZEDSIĘBIORSTWO USŁUG GEODEZYJNYCH S.C.**  
Alicja Bugno i Robert Woźniński  
ul. Kopernika 10, 38-300 Gorlice  
tel. 18 35 35 288

MIKOŁAJCZYK MIROSLAW

## **ZAWIADOMIENIE**

o czynnościach ustalenia przebiegu granic działek ewidencyjnych

W związku z pracami geodezyjnymi w zakresie ustalenia granic działek ewidencyjnych, będącymi częścią zleconej przez Starostwo Powiatowe w Łęczycy modernizacji ewidencji gruntów i budynków dla obrębów: Krzyszkowice, Piekary-Michałówka; działającą na podstawie:

- §38 i §39 rozporządzenia Ministra Rozwoju Regionalnego i Budownictwa z dn. 29.03.2001r. w sprawie ewidencji gruntów i budynków (t. j. Dz.U. z 2015r. poz. 542 z późn. zm.),
- zgłoszenia roboty geodezyjnej z dn. 30.06.2016r. (GKN.6642.1.733.2016)

uprzejmie zawiadamiam Pana (Panią), że:

**dnia 26.08.2016 o godz. 9.00**

**na działce ewidencyjnej nr:12 w obrębie Piekary**

nastąpi rozpoczęcie czynności związanych z ustaleniem granic działki ewidencyjnej oznaczonej numerem:7 położonej w obrębie ewidencyjnym Piekary-Michałówka, stanowiącymi przedmiot Pana (Pani) własności (władania), dla której Sąd Rejonowy w Łęczycy prowadzi KW numer: (brak informacji o numerze KW).

**Proszę o stawienie się w wyznaczonym dniu i godzinie**

**na działce ewidencyjnej nr :12 w obrębie Piekary (przy drodze polnej)**

W interesie Pana (Pani) jest udział w tych czynnościach w oznaczonym terminie, osobiście lub przez swojego przedstawiciela.

Osoby biorące udział w czynnościach ustalenia granic powinny posiadać przy sobie dokument tożsamości, a w przypadku występowania w charakterze przedstawiciela – **pisemne pełnomocnictwo (wzór na odwrocie)** – także w przypadku współmałżonków, współużytkowników wieczystych. Dokument świadczący o pełnomocnictwie jednorazowym zostanie dołączony do protokołu ustalenia granic.

W przypadku posiadania dokumentów, które mogą być pomocne przy czynnościach przyjęcia i ustalenia granic (dokumentacja geodezyjna i prawna np. numer KW, AN, postanowienia sądowe) należy dokumenty te okazać geodecie dokonującemu ww. czynności.

W przypadku wiedzy co do istniejących w terenie znaków granicznych (np. kamień, pał, rura) wskazane jest je odszukać i okazać geodecie dokonującemu ww. czynności.

W przypadku współwłasności, współużytkowania wieczystego, małżeńskiej wspólności ustawowej – uczestnikami postępowania są wszystkie podmioty.

Zgodnie z art. 39 ust. 3 oraz art. 32 ust. 3 ustawy z dnia 17.05.1989r. Prawo Geodezyjne i Kartograficzne (t. j. Dz.U. z 2015r. poz. 520 z późn. zm.) nieusprawiedliwione niestawiennictwo stron nie wstrzymuje czynności geodety.

mgr inż. ~~Robert Woźniński~~  
Geodeta Uprawniony Nr 8645  
ul. 11 Listopada 24  
38-300 Gorlice  
tel. praca (018) 35 35 288, 0 502 659 744

Gorlice, 29.07.2016r.

**PRZEDSIĘBIORSTWO USŁUG GEODEZYJNYCH S.C.**  
**Alicja Bugno i Robert Woźński**  
**ul. Kopernika 10, 38-300 Gorlice**  
**tel. 18 35 35 288**

MIKOŁAJCZYK MIROSŁAW

## **ZAWIADOMIENIE**

### **o czynnościach ustalenia przebiegu granic działek ewidencyjnych**

W związku z pracami geodezyjnymi w zakresie ustalenia granic działek ewidencyjnych, będącymi częścią zleconej przez Starostwo Powiatowe w Łęczycy modernizacji ewidencji gruntów i budynków dla obrębów: Krzyszkowice, Piekary-Michałówka; działając na podstawie:

- §38 i §39 rozporządzenia Ministra Rozwoju Regionalnego i Budownictwa z dn. 29.03.2001r. w sprawie ewidencji gruntów i budynków (t. j. Dz.U. z 2015r. poz. 542 z późn. zm.),
- zgłoszenia roboty geodezyjnej z dn. 30.06.2016r. (GKN.6642.1.733.2016)

uprzejmie zawiadamiam Pana (Panią), że:

**dnia 23.08.2016 o godz. 16.00**

**na działce ewidencyjnej nr:53 w obrębie Piekary**

nastąpi rozpoczęcie czynności związanych z ustaleniem granic działki ewidencyjnej oznaczonej numerem:54 położonej w obrębie ewidencyjnym Piekary-Michałówka, stanowiącymi przedmiot Pana (Pani) własności (władania), dla której Sąd Rejonowy w Łęczycy prowadzi KW numer: (brak informacji o numerze KW).

### **Proszę o stawienie się w wyznaczonym dniu i godzinie**

### **na działce ewidencyjnej nr :53 w obrębie Piekary (przy budynku nr 15)**

W interesie Pana (Pani) jest udział w tych czynnościach w oznaczonym terminie, osobiście lub przez swojego przedstawiciela.

Osoby biorące udział w czynnościach ustalenia granic powinny posiadać przy sobie dokument tożsamości, a w przypadku występowania w charakterze przedstawiciela – **pisemne pełnomocnictwo (wzór na odwrocie)** – także w przypadku współmałżonków, współużytkowników wieczystych. Dokument świadczący o pełnomocnictwie jednorazowym zostanie dołączony do protokołu ustalenia granic.

W przypadku posiadania dokumentów, które mogą być pomocne przy czynnościach przyjęcia i ustalenia granic (dokumentacja geodezyjna i prawna np. numer KW, AN, postanowienia sądowe) należy dokumenty te okazać geodecie dokonującemu ww. czynności.

W przypadku wiedzy co do istniejących w terenie znaków granicznych (np. kamień, pał, rura) wskazane jest je odszukać i okazać geodecie dokonującemu ww. czynności.

W przypadku współwłasności, współużytkowania wieczystego, małżeńskiej wspólności ustawowej – uczestnikami postępowania są wszystkie podmioty.

Zgodnie z art. 39 ust. 3 oraz art. 32 ust. 3 ustawy z dnia 17.05.1989r. Prawo Geodezyjne i Kartograficzne (t. j. Dz.U. z 2015r. poz. 520 z późn. zm.) nieusprawiedliwione niestawiennictwo stron nie wstrzymuje czynności geodety.

*mgr inż. Robert Woźński*  
Geodeta Uprawniony Nr 8645  
ul. 11 Listopada 24  
38-300 Gorlice  
tel. praca (018) 35 35 288, 0 502 659 744



Gorlice, 29.07.2016r.

**PRZEDSIĘBIORSTWO USŁUG GEODEZYJNYCH S.C.**  
Alicja Bugno i Robert Woźński  
ul. Kopernika 10, 38-300 Gorlice  
tel. 18 35 35 288

MISZCZAK ANDRZEJ

## **ZAWIADOMIENIE**

### **o czynnościach ustalenia przebiegu granic działek ewidencyjnych**

W związku z pracami geodezyjnymi w zakresie ustalenia granic działek ewidencyjnych, będącymi częścią zleconej przez Starostwo Powiatowe w Łęczycy modernizacji ewidencji gruntów i budynków dla obrębów: Krzyszkowice, Piekary-Michałówka; działając na podstawie:

- §38 i §39 rozporządzenia Ministra Rozwoju Regionalnego i Budownictwa z dn. 29.03.2001r. w sprawie ewidencji gruntów i budynków (t. j. Dz.U. z 2015r. poz. 542 z późn. zm.),
- zgłoszenia roboty geodezyjnej z dn. 30.06.2016r. (GKN.6642.1.733.2016)

uprzejmie zawiadamiam Pana (Panią), że:

**dnia 30.08.2016 o godz. 15.00**

**na działce ewidencyjnej nr:290 w obrębie Piekary**

nastąpi rozpoczęcie czynności związanych z ustaleniem granic działki ewidencyjnej oznaczonej numerem:291 położonej w obrębie ewidencyjnym Piekary-Michałówka, stanowiącymi przedmiot Pana (Pani) własności (władania), dla której Sąd Rejonowy w Łęczycy prowadzi KW numer: (brak informacji o numerze KW).

### **Proszę o stawienie się w wyznaczonym dniu i godzinie**

**na działce ewidencyjnej nr :290 w obrębie Piekary (na łakach nad rzeką Moszczenica)**

W interesie Pana (Pani) jest udział w tych czynnościach w oznaczonym terminie, osobiście lub przez swojego przedstawiciela.

Osoby biorące udział w czynnościach ustalenia granic powinny posiadać przy sobie dokument tożsamości, a w przypadku występowania w charakterze przedstawiciela – **pisemne pełnomocnictwo (wzór na odwrocie)** – także w przypadku współmałżonków, współużytkowników wieczystych. Dokument świadczący o pełnomocnictwie jednorazowym zostanie dołączony do protokołu ustalenia granic.

W przypadku posiadania dokumentów, które mogą być pomocne przy czynnościach przyjęcia i ustalenia granic (dokumentacja geodezyjna i prawna np. numer KW, AN, postanowienia sądowe) należy dokumenty te okazać geodecie dokonującemu ww. czynności.

W przypadku wiedzy co do istniejących w terenie znaków granicznych (np. kamień, pał, rura) wskazane jest je odszukać i okazać geodecie dokonującemu ww. czynności.

W przypadku współwłasności, współużytkowania wieczystego, małżeńskiej wspólności ustawowej – uczestnikami postępowania są wszystkie podmioty.

Zgodnie z art. 39 ust. 3 oraz art. 32 ust. 3 ustawy z dnia 17.05.1989r. Prawo Geodezyjne i Kartograficzne (t. j. Dz.U. z 2015r. poz. 520 z późn. zm.) nieusprawiedliwione niestawiennictwo stron nie wstrzymuje czynności geodety.

*mgr inż. Robert Woźński*  
Geodeta Uprawniony Nr 8645  
ul. 11 Listopada 24  
38-300 Gorlice  
tel. praca (018) 35 35 288, 0 602 659 744

Gorlice, 29.07.2016r.

**PRZEDSIĘBIORSTWO USŁUG GEODEZYJNYCH S.C.**  
**Alicja Bugno i Robert Woiński**  
**ul. Kopernika 10, 38-300 Gorlice**  
**tel. 18 35 35 288**

MISZCZAK ANDRZEJ

## **ZAWIADOMIENIE**

**o czynnościach ustalenia przebiegu granic działek ewidencyjnych**

W związku z pracami geodezyjnymi w zakresie ustalenia granic działek ewidencyjnych, będącymi częścią zleconej przez Starostwo Powiatowe w Łęczycy modernizacji ewidencji gruntów i budynków dla obrębów: Krzyszkowice, Piekary-Michałówka; działając na podstawie:

- §38 i §39 rozporządzenia Ministra Rozwoju Regionalnego i Budownictwa z dn. 29.03.2001r. w sprawie ewidencji gruntów i budynków (t. j. Dz.U. z 2015r. poz. 542 z późn. zm.),
- zgłoszenia roboty geodezyjnej z dn. 30.06.2016r. (GKN.6642.1.733.2016)

uprzejmie zawiadamiam Pana (Panią), że:

**dnia 24.08.2016 o godz. 12.00**

**na działce ewidencyjnej nr:213 w obrębie Piekary**

nastąpi rozpoczęcie czynności związanych z ustaleniem granic działki ewidencyjnej oznaczonej numerem:211 położonej w obrębie ewidencyjnym Piekary-Michałówka, stanowiącymi przedmiot Pana (Pani) własności (władania), dla której Sąd Rejonowy w Łęczycy prowadzi KW numer: (brak informacji o numerze KW).

**Proszę o stawienie się w wyznaczonym dniu i godzinie**

**na działce ewidencyjnej nr :213 w obrębie Piekary (przy budynku nr 42)**

W interesie Pana (Pani) jest udział w tych czynnościach w oznaczonym terminie, osobiście lub przez swojego przedstawiciela.

Osoby biorące udział w czynnościach ustalenia granic powinny posiadać przy sobie dokument tożsamości, a w przypadku występowania w charakterze przedstawiciela – **pisemne pełnomocnictwo (wzór na odwrocie)** – także w przypadku współmałżonków, współużytkowników wieczystych. Dokument świadczący o pełnomocnictwie jednorazowym zostanie dołączony do protokołu ustalenia granic.

W przypadku posiadania dokumentów, które mogą być pomocne przy czynnościach przyjęcia i ustalenia granic (dokumentacja geodezyjna i prawna np. numer KW, AN, postanowienia sądowe) należy dokumenty te okazać geodecie dokonującemu ww. czynności.

W przypadku wiedzy co do istniejących w terenie znaków granicznych (np. kamień, pał, rura) wskazane jest je odszukać i okazać geodecie dokonującemu ww. czynności.

W przypadku współwłasności, współużytkowania wieczystego, małżeńskiej wspólności ustawowej – uczestnikami postępowania są wszystkie podmioty.

Zgodnie z art. 39 ust. 3 oraz art. 32 ust. 3 ustawy z dnia 17.05.1989r. Prawo Geodezyjne i Kartograficzne (t. j. Dz.U. z 2015r. poz. 520 z późn. zm.) nieusprawiedliwione niestawiennictwo stron nie wstrzymuje czynności geodety.

*mgr inż. Robert Woiński*  
Geodeta Uprawniony Nr 8645  
ul. 11 Listopada 24  
38-300 Gorlice  
tel. pracni (018) 35 35 288, 0 502 659 744

Gorlice, 29.07.2016r.

**PRZEDSIĘBIORSTWO USŁUG GEODEZYJNYCH S.C.**  
Alicja Bugno i Robert Woźński  
ul. Kopernika 10, 38-300 Gorlice  
tel. 18 35 35 288

MISZCZAK ANDRZEJ

## **ZAWIADOMIENIE**

### **o czynnościach ustalenia przebiegu granic działek ewidencyjnych**

W związku z pracami geodezyjnymi w zakresie ustalenia granic działek ewidencyjnych, będącymi częścią zleconej przez Starostwo Powiatowe w Łęczycy modernizacji ewidencji gruntów i budynków dla obrębów: Krzyszkowice, Piekary-Michałówka; działając na podstawie:

- §38 i §39 rozporządzenia Ministra Rozwoju Regionalnego i Budownictwa z dn. 29.03.2001r. w sprawie ewidencji gruntów i budynków (t. j. Dz.U. z 2015r. poz. 542 z późn. zm.),
- zgłoszenia roboty geodezyjnej z dn. 30.06.2016r. (GKN.6642.1.733.2016)

uprzejmie zawiadamiam Pana (Panią), że:

**dnia 24.08.2016 o godz. 13.00**

**na działce ewidencyjnej nr:219 w obrębie Piekary**

nastąpi rozpoczęcie czynności związanych z ustaleniem granic działki ewidencyjnej oznaczonej numerem:217 położonej w obrębie ewidencyjnym Piekary-Michałówka, stanowiącymi przedmiot Pana (Pani) własności (władania), dla której Sąd Rejonowy w Łęczycy prowadzi KW numer: (brak informacji o numerze KW).

### **Proszę o stawienie się w wyznaczonym dniu i godzinie**

### **na działce ewidencyjnej nr :219 w obrębie Piekary (przy zabudowaniach)**

W interesie Pana (Pani) jest udział w tych czynnościach w oznaczonym terminie, osobiście lub przez swojego przedstawiciela.

Osoby biorące udział w czynnościach ustalenia granic powinny posiadać przy sobie dokument tożsamości, a w przypadku występowania w charakterze przedstawiciela – **pisemne pełnomocnictwo (wzór na odwrocie)** – także w przypadku współmałżonków, współużytkowników wieczystych. Dokument świadczący o pełnomocnictwie jednorazowym zostanie dołączony do protokołu ustalenia granic.

W przypadku posiadania dokumentów, które mogą być pomocne przy czynnościach przyjęcia i ustalenia granic (dokumentacja geodezyjna i prawna np. numer KW, AN, postanowienia sądowe) należy dokumenty te okazać geodecie dokonującemu ww. czynności.

W przypadku wiedzy co do istniejących w terenie znaków granicznych (np. kamień, pał, rura) wskazane jest je odszukać i okazać geodecie dokonującemu ww. czynności.

W przypadku współwłasności, współużytkowania wieczystego, małżeńskiej wspólności ustawowej – uczestnikami postępowania są wszystkie podmioty.

Zgodnie z art. 39 ust. 3 oraz art. 32 ust. 3 ustawy z dnia 17.05.1989r. Prawo Geodezyjne i Kartograficzne (t. j. Dz.U. z 2015r. poz. 520 z późn. zm.) nieusprawiedliwione niestawiennictwo stron nie wstrzymuje czynności geodety.

mgr inż. Robert Woźński  
Geodeta Uprawniony Nr 8645  
ul. 11 Listopada 24  
38-300 Gorlice  
tel. praca (016) 35 35 288, 0 502 659 744

Gorlice, 29.07.2016r.

**PRZEDSIĘBIORSTWO USŁUG GEODEZYJNYCH S.C.**  
Alicja Bugno i Robert Woiński  
ul. Kopernika 10, 38-300 Gorlice  
tel. 18 35 35 288

MISZCZAK ANDRZEJ

## **ZAWIADOMIENIE**

o czynnościach ustalenia przebiegu granic działek ewidencyjnych

W związku z pracami geodezyjnymi w zakresie ustalenia granic działek ewidencyjnych, będącymi częścią zleconej przez Starostwo Powiatowe w Łęczycy modernizacji ewidencji gruntów i budynków dla obrębów: Krzyszkowice, Piekary-Michałówka; działając na podstawie:

- §38 i §39 rozporządzenia Ministra Rozwoju Regionalnego i Budownictwa z dn. 29.03.2001r. w sprawie ewidencji gruntów i budynków (t. j. Dz.U. z 2015r. poz. 542 z późn. zm.),
- zgłoszenia roboty geodezyjnej z dn. 30.06.2016r. (GKN.6642.1.733.2016)

uprzejmie zawiadamiam Pana (Panią), że:

**dnia 25.08.2016 o godz. 9.00**

**na działce ewidencyjnej nr:208 w obrębie Piekary**

nastąpi rozpoczęcie czynności związanych z ustaleniem granic działki ewidencyjnej oznaczonej numerem:207 położonej w obrębie ewidencyjnym **Piekary-Michałówka**, stanowiącymi przedmiot Pana (Pani) własności (władania), dla której Sąd Rejonowy w Łęczycy prowadzi KW numer: (brak informacji o numerze KW).

**Proszę o stawienie się w wyznaczonym dniu i godzinie**

**na działce ewidencyjnej nr :208 w obrębie Piekary (przy drodze asfaltowej)**

W interesie Pana (Pani) jest udział w tych czynnościach w oznaczonym terminie, osobiście lub przez swojego przedstawiciela.

Osoby biorące udział w czynnościach ustalenia granic powinny posiadać przy sobie dokument tożsamości, a w przypadku występowania w charakterze przedstawiciela – **pisemne pełnomocnictwo (wzór na odwrocie)** – także w przypadku współmałżonków, współużytkowników wieczystych. Dokument świadczący o pełnomocnictwie jednorazowym zostanie dołączony do protokołu ustalenia granic.

W przypadku posiadania dokumentów, które mogą być pomocne przy czynnościach przyjęcia i ustalenia granic (dokumentacja geodezyjna i prawna np. numer KW, AN, postanowienia sądowe) należy dokumenty te okazać geodecie dokonującemu ww. czynności.

W przypadku wiedzy co do istniejących w terenie znaków granicznych (np. kamień, pał, rura) wskazane jest je odszukać i okazać geodecie dokonującemu ww. czynności.

W przypadku współwłasności, współużytkowania wieczystego, małżeńskiej wspólności ustawowej – uczestnikami postępowania są wszystkie podmioty.

Zgodnie z art. 39 ust. 3 oraz art. 32 ust. 3 ustawy z dnia 17.05.1989r. Prawo Geodezyjne i Kartograficzne (t. j. Dz.U. z 2015r. poz. 520 z późn. zm.) nieusprawiedliwione niestawiennictwo stron nie wstrzymuje czynności geodety.

mgr inż. Robert Woiński  
Geodeta Uprawniony Nr 8645  
ul. 11 Listopada 24  
38-300 Gorlice  
tel. praca (018) 35 35 288, 0 502 659 744

Gorlice, 29.07.2016r.

**PRZEDSIĘBIORSTWO USŁUG GEODEZYJNYCH S.C.**  
**Alicja Bugno i Robert Woźniński**  
**ul. Kopernika 10, 38-300 Gorlice**  
**tel. 18 35 35 288**

MISZCZAK ANDRZEJ

## **ZAWIADOMIENIE**

**o czynnościach ustalenia przebiegu granic działek ewidencyjnych**

W związku z pracami geodezyjnymi w zakresie ustalenia granic działek ewidencyjnych, będącymi częścią zleconej przez Starostwo Powiatowe w Łęczycy modernizacji ewidencji gruntów i budynków dla obrębów: Krzyszkowice, Piekary-Michałówka; działając na podstawie:

- §38 i §39 rozporządzenia Ministra Rozwoju Regionalnego i Budownictwa z dn. 29.03.2001r. w sprawie ewidencji gruntów i budynków (t. j. Dz.U. z 2015r. poz. 542 z późn. zm.),
- zgłoszenia roboty geodezyjnej z dn. 30.06.2016r. (GKN.6642.1.733.2016)

uprzejmie zawiadamiam Pana (Panią), że:

**dnia 25.08.2016 o godz. 9.00**

**na działce ewidencyjnej nr:208 w obrębie Piekary**

nastąpi rozpoczęcie czynności związanych z ustaleniem granic działki ewidencyjnej oznaczonej numerem:206 położonej w obrębie ewidencyjnym Piekary-Michałówka, stanowiącymi przedmiot Pana (Pani) własności (władania), dla której Sąd Rejonowy w Łęczycy prowadzi KW numer: (brak informacji o numerze KW).

**Proszę o stawienie się w wyznaczonym dniu i godzinie**

**na działce ewidencyjnej nr :208 w obrębie Piekary (przy drodze asfaltowej)**

W interesie Pana (Pani) jest udział w tych czynnościach w oznaczonym terminie, osobiście lub przez swojego przedstawiciela.

Osoby biorące udział w czynnościach ustalenia granic powinny posiadać przy sobie dokument tożsamości, a w przypadku występowania w charakterze przedstawiciela – **pisemne pełnomocnictwo (wzór na odwrocie)** – także w przypadku współmałżonków, współużytkowników wieczystych. Dokument świadczący o pełnomocnictwie jednorazowym zostanie dołączony do protokołu ustalenia granic.

W przypadku posiadania dokumentów, które mogą być pomocne przy czynnościach przyjęcia i ustalenia granic (dokumentacja geodezyjna i prawna np. numer KW, AN, postanowienia sądowe) należy dokumenty te okazać geodecie dokonującemu ww. czynności.

W przypadku wiedzy co do istniejących w terenie znaków granicznych (np. kamień, pał, rura) wskazane jest je odszukać i okazać geodecie dokonującemu ww. czynności.

W przypadku współwłasności, współużytkowania wieczystego, małżeńskiej wspólności ustawowej – uczestnikami postępowania są wszystkie podmioty.

Zgodnie z art. 39 ust. 3 oraz art. 32 ust. 3 ustawy z dnia 17.05.1989r. Prawo Geodezyjne i Kartograficzne (t. j. Dz.U. z 2015r. poz. 520 z późn. zm.) nieusprawiedliwione niestawiennictwo stron nie wstrzymuje czynności geodety.

**mgr inż. Robert Woźniński**  
**Geodeta Uprawniony Nr 8645**  
**ul. 11 Listopada 24**  
**38-300 Gorlice**  
**tel. praca (018) 35 35 288, 0 502 659 744**

Gorlice, 29.07.2016r.

**PRZEDSIĘBIORSTWO USŁUG GEODEZYJNYCH S.C.**  
Alicja Bugno i Robert Woźniński  
ul. Kopernika 10, 38-300 Gorlice  
tel. 18 35 35 288

MISZCZAK ANDRZEJ

## **ZAWIADOMIENIE**

o czynnościach ustalenia przebiegu granic działek ewidencyjnych

W związku z pracami geodezyjnymi w zakresie ustalenia granic działek ewidencyjnych, będącymi częścią zleconej przez Starostwo Powiatowe w Łęczycy modernizacji ewidencji gruntów i budynków dla obrębów: Krzyszkowice, Piekary-Michałówka; działającą na podstawie:

- §38 i §39 rozporządzenia Ministra Rozwoju Regionalnego i Budownictwa z dn. 29.03.2001r. w sprawie ewidencji gruntów i budynków (t. j. Dz.U. z 2015r. poz. 542 z późn. zm.),
- zgłoszenia roboty geodezyjnej z dn. 30.06.2016r. (GKN.6642.1.733.2016)

uprzejmie zawiadamiam Pana (Panią), że:

**dnia 23.08.2016 o godz. 13.00**

**na działce ewidencyjnej nr:185 w obrębie Piekary**

nastąpi rozpoczęcie czynności związanych z ustaleniem granic działki ewidencyjnej oznaczonej numerem:184 położonej w obrębie ewidencyjnym Piekary-Michałówka, stanowiącymi przedmiot Pana (Pani) własności (władania), dla której Sąd Rejonowy w Łęczycy prowadzi KW numer: (brak informacji o numerze KW).

**Proszę o stawienie się w wyznaczonym dniu i godzinie**

**na działce ewidencyjnej nr :185 w obrębie Piekary (przy budynku nr 41)**

W interesie Pana (Pani) jest udział w tych czynnościach w oznaczonym terminie, osobiście lub przez swojego przedstawiciela.

Osoby biorące udział w czynnościach ustalenia granic powinny posiadać przy sobie dokument tożsamości, a w przypadku występowania w charakterze przedstawiciela – **pisemne pełnomocnictwo (wzór na odwrocie)** – także w przypadku współmałżonków, współużytkowników wieczystych. Dokument świadczący o pełnomocnictwie jednorazowym zostanie dołączony do protokołu ustalenia granic.

W przypadku posiadania dokumentów, które mogą być pomocne przy czynnościach przyjęcia i ustalenia granic (dokumentacja geodezyjna i prawna np. numer KW, AN, postanowienia sądowe) należy dokumenty te okazać geodecie dokonującemu ww. czynności.

W przypadku wiedzy co do istniejących w terenie znaków granicznych (np. kamień, pał, rura) wskazane jest je odszukać i okazać geodecie dokonującemu ww. czynności.

W przypadku współwłasności, współużytkowania wieczystego, małżeńskiej wspólności ustawowej – uczestnikami postępowania są wszystkie podmioty.

Zgodnie z art. 39 ust. 3 oraz art. 32 ust. 3 ustawy z dnia 17.05.1989r. Prawo Geodezyjne i Kartograficzne (t. j. Dz.U. z 2015r. poz. 520 z późn. zm.) nieusprawiedliwione niestawiennictwo stron nie wstrzymuje czynności geodety.

*mgr inż. Robert Woźniński*  
Geodeta Uprawniony Nr 8645  
ul. 11 Listopada 24  
38-300 Gorlice  
tel. prac. (018) 35 35 288, 0 502 659 744

Gorlice, 29.07.2016r.

**PRZEDSIĘBIORSTWO USŁUG GEODEZYJNYCH S.C.**  
Alicja Bugno i Robert Woiński  
ul. Kopernika 10, 38-300 Gorlice  
tel. 18 35 35 288

MISZCZAK ANDRZEJ

## **ZAWIADOMIENIE**

**o czynnościach ustalenia przebiegu granic działek ewidencyjnych**

W związku z pracami geodezyjnymi w zakresie ustalenia granic działek ewidencyjnych, będącymi częścią zleconej przez Starostwo Powiatowe w Łęczycy modernizacji ewidencji gruntów i budynków dla obrębów: Krzyszkowice, Piekary-Michałówka; działając na podstawie:

- §38 i §39 rozporządzenia Ministra Rozwoju Regionalnego i Budownictwa z dn. 29.03.2001r. w sprawie ewidencji gruntów i budynków (t. j. Dz.U. z 2015r. poz. 542 z późn. zm.),
- zgłoszenia roboty geodezyjnej z dn. 30.06.2016r. (GKN.6642.1.733.2016)

uprzejmie zawiadamiam Pana (Panią), że:

**dnia 23.08.2016 o godz. 13.00**

**na działce ewidencyjnej nr:185 w obrębie Piekary**

nastąpi rozpoczęcie czynności związanych z ustaleniem granic działki ewidencyjnej oznaczonej numerem:183 położonej w obrębie ewidencyjnym Piekary-Michałówka, stanowiącymi przedmiot Pana (Pani) własności (władania), dla której Sąd Rejonowy w Łęczycy prowadzi KW numer: (brak informacji o numerze KW).

**Proszę o stawienie się w wyznaczonym dniu i godzinie**

**na działce ewidencyjnej nr :185 w obrębie Piekary (przy budynku nr 41)**

W interesie Pana (Pani) jest udział w tych czynnościach w oznaczonym terminie, osobiście lub przez swojego przedstawiciela.

Osoby biorące udział w czynnościach ustalenia granic powinny posiadać przy sobie dokument tożsamości, a w przypadku występowania w charakterze przedstawiciela – **pisemne pełnomocnictwo (wzór na odwrocie)** – także w przypadku współmałżonków, współużytkowników wieczystych. Dokument świadczący o pełnomocnictwie jednorazowym zostanie dołączony do protokołu ustalenia granic.

W przypadku posiadania dokumentów, które mogą być pomocne przy czynnościach przyjęcia i ustalenia granic (dokumentacja geodezyjna i prawna np. numer KW, AN, postanowienia sądowe) należy dokumenty te okazać geodecie dokonującemu ww. czynności.

W przypadku wiedzy co do istniejących w terenie znaków granicznych (np. kamień, pał, rura) wskazane jest je odszukać i okazać geodecie dokonującemu ww. czynności.

W przypadku współwłasności, współużytkowania wieczystego, małżeńskiej wspólności ustawowej – uczestnikami postępowania są wszystkie podmioty.

Zgodnie z art. 39 ust. 3 oraz art. 32 ust. 3 ustawy z dnia 17.05.1989r. Prawo Geodezyjne i Kartograficzne (t. j. Dz.U. z 2015r. poz. 520 z późn. zm.) nieusprawiedliwione niestawiennictwo stron nie wstrzymuje czynności geodety.

mgr inż. *Robert Woiński*  
Geodeta Uprawniony Nr 8645  
ul. 11 Listopada 24  
38-300 Gorlice  
tel. praca (018) 35 35 288, 0 502 659 744

Gorlice, 29.07.2016r.

**PRZEDSIĘBIORSTWO USŁUG GEODEZYJNYCH S.C.**  
**Alicja Bugno i Robert Woźński**  
**ul. Kopernika 10, 38-300 Gorlice**  
**tel. 18 35 35 288**

MISZCZAK ANDRZEJ

## **ZAWIADOMIENIE**

**o czynnościach ustalenia przebiegu granic działek ewidencyjnych**

W związku z pracami geodezyjnymi w zakresie ustalenia granic działek ewidencyjnych, będącymi częścią zleconej przez Starostwo Powiatowe w Łęczycy modernizacji ewidencji gruntów i budynków dla obrębów: Krzyszkowice, Piekary-Michałówka; działającą na podstawie:

- §38 i §39 rozporządzenia Ministra Rozwoju Regionalnego i Budownictwa z dn. 29.03.2001r. w sprawie ewidencji gruntów i budynków (t. j. Dz.U. z 2015r. poz. 542 z późn. zm.),
- zgłoszenia roboty geodezyjnej z dn. 30.06.2016r. (GKN.6642.1.733.2016)

uprzejmie zawiadamiam Pana (Panią), że:

**dnia 30.08.2016 o godz. 9.00**

**na działce ewidencyjnej nr:63 w obrębie Piekary**

nastąpi rozpoczęcie czynności związanych z ustaleniem granic działki ewidencyjnej oznaczonej numerem:68 położonej w obrębie ewidencyjnym **Piekary-Michałówka**, stanowiącymi przedmiot Pana (Pani) własności (władania), dla której Sąd Rejonowy w Łęczycy prowadzi KW numer: **(brak informacji o numerze KW)**.

**Proszę o stawienie się w wyznaczonym dniu i godzinie**

**na działce ewidencyjnej nr :63 w obrębie Piekary (przy budynku nr 24)**

W interesie Pana (Pani) jest udział w tych czynnościach w oznaczonym terminie, osobiście lub przez swojego przedstawiciela.

Osoby biorące udział w czynnościach ustalenia granic powinny posiadać przy sobie dokument tożsamości, a w przypadku występowania w charakterze przedstawiciela – **pisemne pełnomocnictwo (wzór na odwrocie)** – także w przypadku współmałżonków, współużytkowników wieczystych. Dokument świadczący o pełnomocnictwie jednorazowym zostanie dołączony do protokołu ustalenia granic.

W przypadku posiadania dokumentów, które mogą być pomocne przy czynnościach przyjęcia i ustalenia granic (dokumentacja geodezyjna i prawna np. numer KW, AN, postanowienia sądowe) należy dokumenty te okazać geodecie dokonującemu ww. czynności.

W przypadku wiedzy co do istniejących w terenie znaków granicznych (np. kamień, pał, rura) wskazane jest je odszukać i okazać geodecie dokonującemu ww. czynności.

W przypadku współwłasności, współużytkowania wieczystego, małżeńskiej wspólności ustawowej – uczestnikami postępowania są wszystkie podmioty.

Zgodnie z art. 39 ust. 3 oraz art. 32 ust. 3 ustawy z dnia 17.05.1989r. Prawo Geodezyjne i Kartograficzne (t. j. Dz.U. z 2015r. poz. 520 z późn. zm.) nieusprawiedliwione niestawiennictwo stron nie wstrzymuje czynności geodety.

*mgr inż. Robert Woźński*  
Geodeta Uprawniony Nr 8645  
ul. 11 Listopada 24  
38-300 Gorlice  
tel. praca (018) 35 35 288, 0 502 659 744



Gorlice, 29.07.2016r.

**PRZEDSIĘBIORSTWO USŁUG GEODEZYJNYCH S.C.**  
Alicja Bugno i Robert Woźński  
ul. Kopernika 10, 38-300 Gorlice  
tel. 18 35 35 288

MISZCZAK ANDRZEJ

## **ZAWIADOMIENIE**

o czynnościach ustalenia przebiegu granic działek ewidencyjnych

W związku z pracami geodezyjnymi w zakresie ustalenia granic działek ewidencyjnych, będącymi częścią zleconej przez Starostwo Powiatowe w Łęczycy modernizacji ewidencji gruntów i budynków dla obrębów: Krzyszkowice, Piekary-Michałówka; działając na podstawie:

- §38 i §39 rozporządzenia Ministra Rozwoju Regionalnego i Budownictwa z dn. 29.03.2001r. w sprawie ewidencji gruntów i budynków (t. j. Dz.U. z 2015r. poz. 542 z późn. zm.),
- zgłoszenia roboty geodezyjnej z dn. 30.06.2016r. (GKN.6642.1.733.2016)

uprzejmie zawiadamiam Pana (Panią), że:

**dnia 31.08.2016 o godz. 12.00**

**na działce ewidencyjnej nr:258 w obrębie Piekary**

nastąpi rozpoczęcie czynności związanych z ustaleniem granic działki ewidencyjnej oznaczonej numerem:263 położonej w obrębie ewidencyjnym Piekary-Michałówka, stanowiącymi przedmiot Pana (Pani) własności (władania), dla której Sąd Rejonowy w Łęczycy prowadzi KW numer: (brak informacji o numerze KW).

**Proszę o stawienie się w wyznaczonym dniu i godzinie**

**na działce ewidencyjnej nr :258 w obrębie Piekary (na łąkach nad rzeką Moszczenica)**

W interesie Pana (Pani) jest udział w tych czynnościach w oznaczonym terminie, osobiście lub przez swojego przedstawiciela.

Osoby biorące udział w czynnościach ustalenia granic powinny posiadać przy sobie dokument tożsamości, a w przypadku występowania w charakterze przedstawiciela – **pisemne pełnomocnictwo (wzór na odwrocie)** – także w przypadku współmałżonków, współużytkowników wieczystych. Dokument świadczący o pełnomocnictwie jednorazowym zostanie dołączony do protokołu ustalenia granic.

W przypadku posiadania dokumentów, które mogą być pomocne przy czynnościach przyjęcia i ustalenia granic (dokumentacja geodezyjna i prawna np. numer KW, AN, postanowienia sądowe) należy dokumenty te okazać geodecie dokonującemu ww. czynności.

W przypadku wiedzy co do istniejących w terenie znaków granicznych (np. kamień, pał, rura) wskazane jest je odszukać i okazać geodecie dokonującemu ww. czynności.

W przypadku współwłasności, współużytkowania wieczystego, małżeńskiej wspólności ustawowej – uczestnikami postępowania są wszystkie podmioty.

Zgodnie z art. 39 ust. 3 oraz art. 32 ust. 3 ustawy z dnia 17.05.1989r. Prawo Geodezyjne i Kartograficzne (t. j. Dz.U. z 2015r. poz. 520 z późn. zm.) nieusprawiedliwione niestawiennictwo stron nie wstrzymuje czynności geodety.

mgr inż. Robert Woźński  
Geodeta Uprawniony Nr 8645  
ul. 11 Listopada 24  
38-300 Gorlice  
tel. praca (018) 35 35 288, 502 659 744

Gorlice, 29.07.2016r.

**PRZEDSIĘBIORSTWO USŁUG GEODEZYJNYCH S.C.**  
**Alicja Bugno i Robert Woźniński**  
**ul. Kopernika 10, 38-300 Gorlice**  
**tel. 18 35 35 288**

MISZCZAK ANDRZEJ

## **ZAWIADOMIENIE**

### **o czynnościach ustalenia przebiegu granic działek ewidencyjnych**

W związku z pracami geodezyjnymi w zakresie ustalenia granic działek ewidencyjnych, będącymi częścią zleconej przez Starostwo Powiatowe w Łęczycy modernizacji ewidencji gruntów i budynków dla obrębów: Krzyszkowice, Piekary-Michałówka; działając na podstawie:

- §38 i §39 rozporządzenia Ministra Rozwoju Regionalnego i Budownictwa z dn. 29.03.2001r. w sprawie ewidencji gruntów i budynków (t. j. Dz.U. z 2015r. poz. 542 z późn. zm.),
- zgłoszenia roboty geodezyjnej z dn. 30.06.2016r. (GKN.6642.1.733.2016)

uprzejmie zawiadamiam Pana (Panią), że:

**dnia 31.08.2016 o godz. 12.00**

**na działce ewidencyjnej nr:258 w obrębie Piekary**

nastąpi rozpoczęcie czynności związanych z ustaleniem granic działki ewidencyjnej oznaczonej numerem:261 położonej w obrębie ewidencyjnym **Piekary-Michałówka**, stanowiącymi przedmiot Pana (Pani) własności (władania), dla której Sąd Rejonowy w Łęczycy prowadzi KW numer: (brak informacji o numerze KW).

### **Proszę o stawienie się w wyznaczonym dniu i godzinie**

**na działce ewidencyjnej nr :258 w obrębie Piekary (na łąkach nad rzeką Moszczenica)**

W interesie Pana (Pani) jest udział w tych czynnościach w oznaczonym terminie, osobiście lub przez swojego przedstawiciela.

Osoby biorące udział w czynnościach ustalenia granic powinny posiadać przy sobie dokument tożsamości, a w przypadku występowania w charakterze przedstawiciela – **pisemne pełnomocnictwo (wzór na odwrocie)** – także w przypadku współmałżonków, współużytkowników wieczystych. Dokument świadczący o pełnomocnictwie jednorazowym zostanie dołączony do protokołu ustalenia granic.

W przypadku posiadania dokumentów, które mogą być pomocne przy czynnościach przyjęcia i ustalenia granic (dokumentacja geodezyjna i prawna np. numer KW, AN, postanowienia sądowe) należy dokumenty te okazać geodecie dokonującemu ww. czynności.

W przypadku wiedzy co do istniejących w terenie znaków granicznych (np. kamień, pał, rura) wskazane jest je odszukać i okazać geodecie dokonującemu ww. czynności.

W przypadku współwłasności, współużytkowania wieczystego, małżeńskiej wspólności ustawowej – uczestnikami postępowania są wszystkie podmioty.

Zgodnie z art. 39 ust. 3 oraz art. 32 ust. 3 ustawy z dnia 17.05.1989r. Prawo Geodezyjne i Kartograficzne (t. j. Dz.U. z 2015r. poz. 520 z późn. zm.) nieusprawiedliwione niestawiennictwo stron nie wstrzymuje czynności geodety.

*mgr inż. Robert Woźniński*  
Geodeta Uprawniony Nr 8645  
ul. 11 Listopada 24  
38-300 Gorlice  
tel. praca (018) 35 35 288, 0 502 659 744

Gorlice, 29.07.2016r.

**PRZEDSIĘBIORSTWO USŁUG GEODEZYJNYCH S.C.**  
Alicja Bugno i Robert Woźński  
ul. Kopernika 10, 38-300 Gorlice  
tel. 18 35 35 288

MISZCZAK ANDRZEJ

## **ZAWIADOMIENIE**

### **o czynnościach ustalenia przebiegu granic działek ewidencyjnych**

W związku z pracami geodezyjnymi w zakresie ustalenia granic działek ewidencyjnych, będącymi częścią zleconej przez Starostwo Powiatowe w Łęczycy modernizacji ewidencji gruntów i budynków dla obrębów: Krzyszkowice, Piekary-Michałówka; działając na podstawie:

- §38 i §39 rozporządzenia Ministra Rozwoju Regionalnego i Budownictwa z dn. 29.03.2001r. w sprawie ewidencji gruntów i budynków (t. j. Dz.U. z 2015r. poz. 542 z późn. zm.),
- zgłoszenia roboty geodezyjnej z dn. 30.06.2016r. (GKN.6642.1.733.2016)

uprzejmie zawiadamiam Pana (Panią), że:

**dnia 30.08.2016 o godz. 9.00**

**na działce ewidencyjnej nr:63 w obrębie Piekary**

nastąpi rozpoczęcie czynności związanych z ustaleniem granic działki ewidencyjnej oznaczonej numerem:66 położonej w obrębie ewidencyjnym Piekary-Michałówka, stanowiącej przedmiot Pana (Pani) własności (władania), dla której Sąd Rejonowy w Łęczycy prowadzi KW numer: (brak informacji o numerze KW).

### **Proszę o stawienie się w wyznaczonym dniu i godzinie**

#### **na działce ewidencyjnej nr :63 w obrębie Piekary (przy budynku nr 24)**

W interesie Pana (Pani) jest udział w tych czynnościach w oznaczonym terminie, osobiście lub przez swojego przedstawiciela.

Osoby biorące udział w czynnościach ustalenia granic powinny posiadać przy sobie dokument tożsamości, a w przypadku występowania w charakterze przedstawiciela – **pisemne pełnomocnictwo (wzór na odwrocie)** – także w przypadku współmałżonków, współużytkowników wieczystych. Dokument świadczący o pełnomocnictwie jednorazowym zostanie dołączony do protokołu ustalenia granic.

W przypadku posiadania dokumentów, które mogą być pomocne przy czynnościach przyjęcia i ustalenia granic (dokumentacja geodezyjna i prawna np. numer KW, AN, postanowienia sądowe) należy dokumenty te okazać geodecie dokonującemu ww. czynności.

W przypadku wiedzy co do istniejących w terenie znaków granicznych (np. kamień, pał, rura) wskazane jest je odszukać i okazać geodecie dokonującemu ww. czynności.

W przypadku współwłasności, współużytkowania wieczystego, małżeńskiej wspólności ustawowej – uczestnikami postępowania są wszystkie podmioty.

Zgodnie z art. 39 ust. 3 oraz art. 32 ust. 3 ustawy z dnia 17.05.1989r. Prawo Geodezyjne i Kartograficzne (t. j. Dz.U. z 2015r. poz. 520 z późn. zm.) nieusprawiedliwione niestawiennictwo stron nie wstrzymuje czynności geodety.

mgr inż. Robert Woźński  
Geodeta Uprawniony Nr 8645  
ul. 11 Listopada 24  
38-300 Gorlice  
tel, pracza (018) 48 35 288, 0 502 659 744

Gorlice, 29.07.2016r.

**PRZEDSIĘBIORSTWO USŁUG GEODEZYJNYCH S.C.**  
**Alicja Bugno i Robert Woźniński**  
**ul. Kopernika 10, 38-300 Gorlice**  
**tel. 18 35 35 288**

MISZCZAK ANDRZEJ

## **ZAWIADOMIENIE**

**o czynnościach ustalenia przebiegu granic działek ewidencyjnych**

W związku z pracami geodezyjnymi w zakresie ustalenia granic działek ewidencyjnych, będącymi częścią zleconej przez Starostwo Powiatowe w Łęczycy modernizacji ewidencji gruntów i budynków dla obrębów: Krzyszkowice, Piekary-Michałówka; działając na podstawie:

- §38 i §39 rozporządzenia Ministra Rozwoju Regionalnego i Budownictwa z dn. 29.03.2001r. w sprawie ewidencji gruntów i budynków (t. j. Dz.U. z 2015r. poz. 542 z późn. zm.),
- zgłoszenia roboty geodezyjnej z dn. 30.06.2016r. (GKN.6642.1.733.2016)

uprzejmie zawiadamiam Pana (Panią), że:

**dnia 31.08.2016 o godz. 12.00**

**na działce ewidencyjnej nr:258 w obrębie Piekary**

nastąpi rozpoczęcie czynności związanych z ustaleniem granic działki ewidencyjnej oznaczonej numerem:260 położonej w obrębie ewidencyjnym Piekary-Michałówka, stanowiącymi przedmiot Pana (Pani) własności (władania), dla której Sąd Rejonowy w Łęczycy prowadzi KW numer: (brak informacji o numerze KW).

**Proszę o stawienie się w wyznaczonym dniu i godzinie**

**na działce ewidencyjnej nr :258 w obrębie Piekary (na łakach nad rzeką Moszczenica)**

W interesie Pana (Pani) jest udział w tych czynnościach w oznaczonym terminie, osobiście lub przez swojego przedstawiciela.

Osoby biorące udział w czynnościach ustalenia granic powinny posiadać przy sobie dokument tożsamości, a w przypadku występowania w charakterze przedstawiciela – **pisemne pełnomocnictwo (wzór na odwrocie)** – także w przypadku współmałżonków, współużytkowników wieczystych. Dokument świadczący o pełnomocnictwie jednorazowym zostanie dołączony do protokołu ustalenia granic.

W przypadku posiadania dokumentów, które mogą być pomocne przy czynnościach przyjęcia i ustalenia granic (dokumentacja geodezyjna i prawna np. numer KW, AN, postanowienia sądowe) należy dokumenty te okazać geodecie dokonującemu ww. czynności.

W przypadku wiedzy co do istniejących w terenie znaków granicznych (np. kamień, pał, rura) wskazane jest je odszukać i okazać geodecie dokonującemu ww. czynności.

W przypadku współwłasności, współużytkowania wieczystego, małżeńskiej wspólności ustawowej – uczestnikami postępowania są wszystkie podmioty.

Zgodnie z art. 39 ust. 3 oraz art. 32 ust. 3 ustawy z dnia 17.05.1989r. Prawo Geodezyjne i Kartograficzne (t. j. Dz.U. z 2015r. poz. 520 z późn. zm.) nieusprawiedliwione niestawiennictwo stron nie wstrzymuje czynności geodety.

*mgr inż. Robert Woźniński*  
Geodeta Uprawniony Nr 8645  
ul. 11 Listopada 24  
38-300 Gorlice  
tel. praca (018) 35 35 288 / 502 659 744

Gorlice, 29.07.2016r.

**PRZEDSIĘBIORSTWO USŁUG GEODEZYJNYCH S.C.**  
Alicja Bugno i Robert Woiński  
ul. Kopernika 10, 38-300 Gorlice  
tel. 18 35 35 288

MISZCZAK ELŻBIETA

## **ZAWIADOMIENIE**

**o czynnościach ustalenia przebiegu granic działek ewidencyjnych**

W związku z pracami geodezyjnymi w zakresie ustalenia granic działek ewidencyjnych, będącymi częścią zleconej przez Starostwo Powiatowe w Łęczycy modernizacji ewidencji gruntów i budynków dla obrębów: Krzyszkowice, Piekary-Michałówka; działając na podstawie:

- §38 i §39 rozporządzenia Ministra Rozwoju Regionalnego i Budownictwa z dn. 29.03.2001r. w sprawie ewidencji gruntów i budynków (t. j. Dz.U. z 2015r. poz. 542 z późn. zm.),
- zgłoszenia roboty geodezyjnej z dn. 30.06.2016r. (GKN.6642.1.733.2016)

uprzejmie zawiadamiam Pana (Panią), że:

**dnia 24.08.2016 o godz. 13.00**

**na działce ewidencyjnej nr:219 w obrębie Piekary**

nastąpi rozpoczęcie czynności związanych z ustaleniem granic działki ewidencyjnej oznaczonej numerem:217 położonej w obrębie ewidencyjnym Piekary-Michałówka, stanowiącymi przedmiot Pana (Pani) własności (władania), dla której Sąd Rejonowy w Łęczycy prowadzi KW numer: (brak informacji o numerze KW).

**Proszę o stawienie się w wyznaczonym dniu i godzinie**

**na działce ewidencyjnej nr :219 w obrębie Piekary (przy zabudowaniach)**

W interesie Pana (Pani) jest udział w tych czynnościach w oznaczonym terminie, osobiście lub przez swojego przedstawiciela.

Osoby biorące udział w czynnościach ustalenia granic powinny posiadać przy sobie dokument tożsamości, a w przypadku występowania w charakterze przedstawiciela – **pisemne pełnomocnictwo (wzór na odwrocie)** – także w przypadku współmałżonków, współużytkowników wieczystych. Dokument świadczący o pełnomocnictwie jednorazowym zostanie dołączony do protokołu ustalenia granic.

W przypadku posiadania dokumentów, które mogą być pomocne przy czynnościach przyjęcia i ustalenia granic (dokumentacja geodezyjna i prawna np. numer KW, AN, postanowienia sądowe) należy dokumenty te okazać geodecie dokonującemu ww. czynności.

W przypadku wiedzy co do istniejących w terenie znaków granicznych (np. kamień, pał, rura) wskazane jest je odszukać i okazać geodecie dokonującemu ww. czynności.

W przypadku współwłasności, współużytkowania wieczystego, małżeńskiej wspólności ustawowej – uczestnikami postępowania są wszystkie podmioty.

Zgodnie z art. 39 ust. 3 oraz art. 32 ust. 3 ustawy z dnia 17.05.1989r. Prawo Geodezyjne i Kartograficzne (t. j. Dz.U. z 2015r. poz. 520 z późn. zm.) nieusprawiedliwione niestawiennictwo stron nie wstrzymuje czynności geodety.

mgr inż. Robert Woiński  
Geodeta Uprawniony Nr 8645  
ul. 11 Listopada 24  
38-300 Gorlice  
tel. praca (018) 35 35 288, 502 659 744

Gorlice, 29.07.2016r.

**PRZEDSIĘBIORSTWO USŁUG GEODEZYJNYCH S.C.**  
Alicja Bugno i Robert Woźński  
ul. Kopernika 10, 38-300 Gorlice  
tel. 18 35 35 288

MISZCZAK ELŻBIETA

## **ZAWIADOMIENIE**

o czynnościach ustalenia przebiegu granic działek ewidencyjnych

W związku z pracami geodezyjnymi w zakresie ustalenia granic działek ewidencyjnych, będącymi częścią zleconej przez Starostwo Powiatowe w Łęczycy modernizacji ewidencji gruntów i budynków dla obrębów: Krzyszkowice, Piekary-Michałówka; działając na podstawie:

- §38 i §39 rozporządzenia Ministra Rozwoju Regionalnego i Budownictwa z dn. 29.03.2001r. w sprawie ewidencji gruntów i budynków (t. j. Dz.U. z 2015r. poz. 542 z późn. zm.),
- zgłoszenia roboty geodezyjnej z dn. 30.06.2016r. (GKN.6642.1.733.2016)

uprzejmie zawiadamiam Pana (Panią), że:

**dnia 25.08.2016 o godz. 9.00**

**na działce ewidencyjnej nr:208 w obrębie Piekary**

nastąpi rozpoczęcie czynności związanych z ustaleniem granic działki ewidencyjnej oznaczonej numerem:206 położonej w obrębie ewidencyjnym Piekary-Michałówka, stanowiącymi przedmiot Pana (Pani) własności (władania), dla której Sąd Rejonowy w Łęczycy prowadzi KW numer: (brak informacji o numerze KW).

**Proszę o stawienie się w wyznaczonym dniu i godzinie**

**na działce ewidencyjnej nr :208 w obrębie Piekary (przy drodze asfaltowej)**

W interesie Pana (Pani) jest udział w tych czynnościach w oznaczonym terminie, osobiście lub przez swojego przedstawiciela.

Osoby biorące udział w czynnościach ustalenia granic powinny posiadać przy sobie dokument tożsamości, a w przypadku występowania w charakterze przedstawiciela – **pisemne pełnomocnictwo (wzór na odwrocie)** – także w przypadku współmałżonków, współużytkowników wieczystych. Dokument świadczący o pełnomocnictwie jednorazowym zostanie dołączony do protokołu ustalenia granic.

W przypadku posiadania dokumentów, które mogą być pomocne przy czynnościach przyjęcia i ustalenia granic (dokumentacja geodezyjna i prawna np. numer KW, AN, postanowienia sądowe) należy dokumenty te okazać geodecie dokonującemu ww. czynności.

W przypadku wiedzy co do istniejących w terenie znaków granicznych (np. kamień, pał, rura) wskazane jest je odszukać i okazać geodecie dokonującemu ww. czynności.

W przypadku współwłasności, współużytkowania wieczystego, małżeńskiej wspólności ustawowej – uczestnikami postępowania są wszystkie podmioty.

Zgodnie z art. 39 ust. 3 oraz art. 32 ust. 3 ustawy z dnia 17.05.1989r. Prawo Geodezyjne i Kartograficzne (t. j. Dz.U. z 2015r. poz. 520 z późn. zm.) nieusprawiedliwione niestawiennictwo stron nie wstrzymuje czynności geodety.

mgr inż. Robert Woźński  
Geodeta Uprawniony Nr 8645  
ul. 11 Listopada 24  
38-300 Gorlice  
tel. prac (018) 35-35-288; 0 502 659 744

Gorlice, 29.07.2016r.

**PRZEDSIĘBIORSTWO USŁUG GEODEZYJNYCH S.C.**  
**Alicja Bugno i Robert Woźński**  
**ul. Kopernika 10, 38-300 Gorlice**  
**tel. 18 35 35 288**

MISZCZAK WŁADYSŁAWA

## **ZAWIADOMIENIE**

### **o czynnościach ustalenia przebiegu granic działek ewidencyjnych**

W związku z pracami geodezyjnymi w zakresie ustalenia granic działek ewidencyjnych, będącymi częścią zleconej przez Starostwo Powiatowe w Łęczycy modernizacji ewidencji gruntów i budynków dla obrębów: Krzyszkowice, Piekary-Michałówka; działając na podstawie:

- §38 i §39 rozporządzenia Ministra Rozwoju Regionalnego i Budownictwa z dn. 29.03.2001r. w sprawie ewidencji gruntów i budynków (t. j. Dz.U. z 2015r. poz. 542 z późn. zm.),
- zgłoszenia roboty geodezyjnej z dn. 30.06.2016r. (GKN.6642.1.733.2016)

uprzejmie zawiadamiam Pana (Panią), że:

**dnia 24.08.2016 o godz. 9.00**

**na działce ewidencyjnej nr:105 w obrębie Piekary**

nastąpi rozpoczęcie czynności związanych z ustaleniem granic działki ewidencyjnej oznaczonej numerem:112 położonej w obrębie ewidencyjnym Piekary-Michałówka, stanowiącymi przedmiot Pana (Pani) własności (władania), dla której Sąd Rejonowy w Łęczycy prowadzi KW numer: LD1Y/00018680/2.

### **Proszę o stawienie się w wyznaczonym dniu i godzinie**

### **na działce ewidencyjnej nr :105 w obrębie Piekary (przy budynku nr 43)**

W interesie Pana (Pani) jest udział w tych czynnościach w oznaczonym terminie, osobiście lub przez swojego przedstawiciela.

Osoby biorące udział w czynnościach ustalenia granic powinny posiadać przy sobie dokument tożsamości, a w przypadku występowania w charakterze przedstawiciela – **pisemne pełnomocnictwo (wzór na odwrocie)** – także w przypadku współmałżonków, współużytkowników wieczystych. Dokument świadczący o pełnomocnictwie jednorazowym zostanie dołączony do protokołu ustalenia granic.

W przypadku posiadania dokumentów, które mogą być pomocne przy czynnościach przyjęcia i ustalenia granic (dokumentacja geodezyjna i prawna np. numer KW, AN, postanowienia sądowe) należy dokumenty te okazać geodecie dokonującemu ww. czynności.

W przypadku wiedzy co do istniejących w terenie znaków granicznych (np. kamień, pał, rura) wskazane jest je odszukać i okazać geodecie dokonującemu ww. czynności.

W przypadku współwłasności, współużytkowania wieczystego, małżeńskiej wspólności ustawowej – uczestnikami postępowania są wszystkie podmioty.

Zgodnie z art. 39 ust. 3 oraz art. 32 ust. 3 ustawy z dnia 17.05.1989r. Prawo Geodezyjne i Kartograficzne (t. j. Dz.U. z 2015r. poz. 520 z późn. zm.) nieusprawiedliwione niestawiennictwo stron nie wstrzymuje czynności geodety.

*mgr inż. Robert Woźński*  
Geodeta Uprawniony Nr 8645  
ul. 11 Listopada 24  
38-300 Gorlice  
tel. praca (018) 35-35-288; 0 502 659 744

Gorlice, 29.07.2016r.

**PRZEDSIĘBIORSTWO USŁUG GEODEZYJNYCH S.C.**  
Alicja Bugno i Robert Woiński  
ul. Kopernika 10, 38-300 Gorlice  
tel. 18 35 35 288

MISZCZAK WŁADYSŁAWA

### **ZAWIADOMIENIE**

#### **o czynnościach ustalenia przebiegu granic działek ewidencyjnych**

W związku z pracami geodezyjnymi w zakresie ustalenia granic działek ewidencyjnych, będącymi częścią zleconej przez Starostwo Powiatowe w Łęczycy modernizacji ewidencji gruntów i budynków dla obrębów: Krzyszkowice, Piekary-Michałówka; działając na podstawie:

- §38 i §39 rozporządzenia Ministra Rozwoju Regionalnego i Budownictwa z dn. 29.03.2001r. w sprawie ewidencji gruntów i budynków (t. j. Dz.U. z 2015r. poz. 542 z późn. zm.),
- zgłoszenia roboty geodezyjnej z dn. 30.06.2016r. (GKN.6642.1.733.2016)

uprzejmie zawiadamiam Pana (Panią), że:

**dnia 23.08.2016 o godz. 14.00**

**na działce ewidencyjnej nr:388 w obrębie Piekary**

nastąpi rozpoczęcie czynności związanych z ustaleniem granic działki ewidencyjnej oznaczonej numerem:388 położonej w obrębie ewidencyjnym Piekary-Michałówka, stanowiącymi przedmiot Pana (Pani) własności (władania), dla której Sąd Rejonowy w Łęczycy prowadzi KW numer: LD1Y/00018680/2.

#### **Proszę o stawienie się w wyznaczonym dniu i godzinie**

**na działce ewidencyjnej nr :388 w obrębie Piekary (przy budynku nr 36)**

W interesie Pana (Pani) jest udział w tych czynnościach w oznaczonym terminie, osobiście lub przez swojego przedstawiciela.

Osoby biorące udział w czynnościach ustalenia granic powinny posiadać przy sobie dokument tożsamości, a w przypadku występowania w charakterze przedstawiciela – **pisemne pełnomocnictwo (wzór na odwrocie)** – także w przypadku współmałżonków, współużytkowników wieczystych. Dokument świadczący o pełnomocnictwie jednorazowym zostanie dołączony do protokołu ustalenia granic.

W przypadku posiadania dokumentów, które mogą być pomocne przy czynnościach przyjęcia i ustalenia granic (dokumentacja geodezyjna i prawna np. numer KW, AN, postanowienia sądowe) należy dokumenty te okazać geodecie dokonującemu ww. czynności.

W przypadku wiedzy co do istniejących w terenie znaków granicznych (np. kamień, pal, rura) wskazane jest je odszukać i okazać geodecie dokonującemu ww. czynności.

W przypadku współwłasności, współużytkowania wieczystego, małżeńskiej wspólności ustawowej – uczestnikami postępowania są wszystkie podmioty.

Zgodnie z art. 39 ust. 3 oraz art. 32 ust. 3 ustawy z dnia 17.05.1989r. Prawo Geodezyjne i Kartograficzne (t. j. Dz.U. z 2015r. poz. 520 z późn. zm.) nieusprawiedliwione niestawiennictwo stron nie wstrzymuje czynności geodety.

mgr inż. Robert Woiński  
Geodeta Uprawniony Nr 8645  
ul. 11 Listopada 24  
38-300 Gorlice  
tel. praca (018) 35 35 288 | 502 659 744



Gorlice, 29.07.2016r.

**PRZEDSIĘBIORSTWO USŁUG GEODEZYJNYCH S.C.**  
**Alicja Bugno i Robert Woński**  
**ul. Kopernika 10, 38-300 Gorlice**  
**tel. 18 35 35 288**

MISZCZAK WŁADYSŁAWA

## **ZAWIADOMIENIE**

**o czynnościach ustalenia przebiegu granic działek ewidencyjnych**

W związku z pracami geodezyjnymi w zakresie ustalenia granic działek ewidencyjnych, będącymi częścią zleconej przez Starostwo Powiatowe w Łęczycy modernizacji ewidencji gruntów i budynków dla obrębów: Krzyszkowice, Piekary-Michałówka; działając na podstawie:

- §38 i §39 rozporządzenia Ministra Rozwoju Regionalnego i Budownictwa z dn. 29.03.2001r. w sprawie ewidencji gruntów i budynków (t. j. Dz.U. z 2015r. poz. 542 z późn. zm.),
- zgłoszenia roboty geodezyjnej z dn. 30.06.2016r. (GKN.6642.1.733.2016)

uprzejmie zawiadamiam Pana (Panią), że:

**dnia 25.08.2016 o godz. 11.30**

**na działce ewidencyjnej nr:200 w obrębie Piekary**

nastąpi rozpoczęcie czynności związanych z ustaleniem granic działki ewidencyjnej oznaczonej numerem:191 położonej w obrębie ewidencyjnym Piekary-Michałówka, stanowiącymi przedmiot Pana (Pani) własności (władania), dla której Sąd Rejonowy w Łęczycy prowadzi KW numer: LD1Y/00018680/2.

**Proszę o stawienie się w wyznaczonym dniu i godzinie**

**na działce ewidencyjnej nr :200 w obrębie Piekary (przy drodze asfaltowej)**

W interesie Pana (Pani) jest udział w tych czynnościach w oznaczonym terminie, osobiście lub przez swojego przedstawiciela.

Osoby biorące udział w czynnościach ustalenia granic powinny posiadać przy sobie dokument tożsamości, a w przypadku występowania w charakterze przedstawiciela – **pisemne pełnomocnictwo (wzór na odwrocie)** – także w przypadku współmałżonków, współużytkowników wieczystych. Dokument świadczący o pełnomocnictwie jednorazowym zostanie dołączony do protokołu ustalenia granic.

W przypadku posiadania dokumentów, które mogą być pomocne przy czynnościach przyjęcia i ustalenia granic (dokumentacja geodezyjna i prawna np. numer KW, AN, postanowienia sądowe) należy dokumenty te okazać geodecie dokonującemu ww. czynności.

W przypadku wiedzy co do istniejących w terenie znaków granicznych (np. kamień, pał, rura) wskazane jest je odszukać i okazać geodecie dokonującemu ww. czynności.

W przypadku współwłasności, współużytkowania wieczystego, małżeńskiej wspólności ustawowej – uczestnikami postępowania są wszystkie podmioty.

Zgodnie z art. 39 ust. 3 oraz art. 32 ust. 3 ustawy z dnia 17.05.1989r. Prawo Geodezyjne i Kartograficzne (t. j. Dz.U. z 2015r. poz. 520 z późn. zm.) nieusprawiedliwione niestawiennictwo stron nie wstrzymuje czynności geodety.

*mgr inż. Robert Woński*  
Geodeta Uprawniony Nr 8645  
ul. 11 Listopada 24  
38-300 Gorlice  
tel. praca (018) 35 35 288, 0 502 659 744

Gorlice, 29.07.2016r.

**PRZEDSIĘBIORSTWO USŁUG GEODEZYJNYCH S.C.**  
Alicja Bugno i Robert Woźniak  
ul. Kopernika 10, 38-300 Gorlice  
tel. 18 35 35 288

MISZCZAK WŁADYSŁAWA

## **ZAWIADOMIENIE**

o czynnościach ustalenia przebiegu granic działek ewidencyjnych

W związku z pracami geodezyjnymi w zakresie ustalenia granic działek ewidencyjnych, będącymi częścią zleconej przez Starostwo Powiatowe w Łęczycy modernizacji ewidencji gruntów i budynków dla obrębów: Krzyszkowice, Piekary-Michałówka; działając na podstawie:

- §38 i §39 rozporządzenia Ministra Rozwoju Regionalnego i Budownictwa z dn. 29.03.2001r. w sprawie ewidencji gruntów i budynków (t. j. Dz.U. z 2015r. poz. 542 z późn. zm.),
- zgłoszenia roboty geodezyjnej z dn. 30.06.2016r. (GKN.6642.1.733.2016)

uprzejmie zawiadamiam Pana (Panią), że:

**dnia 25.08.2016 o godz. 14.00**

**na działce ewidencyjnej nr:190 w obrębie Piekary**

nastąpi rozpoczęcie czynności związanych z ustaleniem granic działki ewidencyjnej oznaczonej numerem:191 położonej w obrębie ewidencyjnym Piekary-Michałówka, stanowiącymi przedmiot Pana (Pani) własności (władania), dla której Sąd Rejonowy w Łęczycy prowadzi KW numer: LD1Y/00018680/2.

**Proszę o stawienie się w wyznaczonym dniu i godzinie**

**na działce ewidencyjnej nr :190 w obrębie Piekary (przy drodze asfaltowej)**

W interesie Pana (Pani) jest udział w tych czynnościach w oznaczonym terminie, osobiście lub przez swojego przedstawiciela.

Osoby biorące udział w czynnościach ustalenia granic powinny posiadać przy sobie dokument tożsamości, a w przypadku występowania w charakterze przedstawiciela – **pisemne pełnomocnictwo (wzór na odwrocie)** – także w przypadku współmałżonków, współużytkowników wieczystych. Dokument świadczący o pełnomocnictwie jednorazowym zostanie dołączony do protokołu ustalenia granic.

W przypadku posiadania dokumentów, które mogą być pomocne przy czynnościach przyjęcia i ustalenia granic (dokumentacja geodezyjna i prawna np. numer KW, AN, postanowienia sądowe) należy dokumenty te okazać geodecie dokonującemu ww. czynności.

W przypadku wiedzy co do istniejących w terenie znaków granicznych (np. kamień, pał, rura) wskazane jest je odszukać i okazać geodecie dokonującemu ww. czynności.

W przypadku współwłasności, współużytkowania wieczystego, małżeńskiej wspólności ustawowej – uczestnikami postępowania są wszystkie podmioty.

Zgodnie z art. 39 ust. 3 oraz art. 32 ust. 3 ustawy z dnia 17.05.1989r. Prawo Geodezyjne i Kartograficzne (t. j. Dz.U. z 2015r. poz. 520 z późn. zm.) nieusprawiedliwione niestawiennictwo stron nie wstrzymuje czynności geodety.

mgr inż. Robert Woźniak  
Geodeta Uprawniony Nr 8645  
ul. 11 Listopada 24  
38-300 Gorlice  
tel. proca (018) 35 35 288, 502 659 744

Gorlice, 29.07.2016r.

**PRZEDSIĘBIORSTWO USŁUG GEODEZYJNYCH S.C.**  
Alicja Bugno i Robert Woźński  
ul. Kopernika 10, 38-300 Gorlice  
tel. 18 35 35 288

MISZCZAK WOJCIECH

## ZAWIADOMIENIE

### o czynnościach ustalenia przebiegu granic działek ewidencyjnych

W związku z pracami geodezyjnymi w zakresie ustalenia granic działek ewidencyjnych, będącymi częścią zleconej przez Starostwo Powiatowe w Łęczycy modernizacji ewidencji gruntów i budynków dla obrębów: Krzyszkowice, Piekary-Michałówka; działając na podstawie:

- §38 i §39 rozporządzenia Ministra Rozwoju Regionalnego i Budownictwa z dn. 29.03.2001r. w sprawie ewidencji gruntów i budynków (t. j. Dz.U. z 2015r. poz. 542 z późn. zm.),
- zgłoszenia roboty geodezyjnej z dn. 30.06.2016r. (GKN.6642.1.733.2016)

uprzejmie zawiadamiam Pana (Panią), że:

**dnia 25.08.2016 o godz. 11.30**

**na działce ewidencyjnej nr:200 w obrębie Piekary**

nastąpi rozpoczęcie czynności związanych z ustaleniem granic działki ewidencyjnej oznaczonej numerem:191 położonej w obrębie ewidencyjnym Piekary-Michałówka, stanowiącymi przedmiot Pana (Pani) własności (władania), dla której Sąd Rejonowy w Łęczycy prowadzi KW numer: LD1Y/00018680/2.

### Proszę o stawienie się w wyznaczonym dniu i godzinie

### na działce ewidencyjnej nr :200 w obrębie Piekary (przy drodze asfaltowej)

W interesie Pana (Pani) jest udział w tych czynnościach w oznaczonym terminie, osobiście lub przez swojego przedstawiciela.

Osoby biorące udział w czynnościach ustalenia granic powinny posiadać przy sobie dokument tożsamości, a w przypadku występowania w charakterze przedstawiciela – **pisemne pełnomocnictwo (wzór na odwrocie)** – także w przypadku współmałżonków, współużytkowników wieczystych. Dokument świadczący o pełnomocnictwie jednorazowym zostanie dołączony do protokołu ustalenia granic.

W przypadku posiadania dokumentów, które mogą być pomocne przy czynnościach przyjęcia i ustalenia granic (dokumentacja geodezyjna i prawna np. numer KW, AN, postanowienia sądowe) należy dokumenty te okazać geodecie dokonującemu ww. czynności.

W przypadku wiedzy co do istniejących w terenie znaków granicznych (np. kamień, pał, rura) wskazane jest je odszukać i okazać geodecie dokonującemu ww. czynności.

W przypadku współwłasności, współużytkowania wieczystego, małżeńskiej wspólności ustawowej – uczestnikami postępowania są wszystkie podmioty.

Zgodnie z art. 39 ust. 3 oraz art. 32 ust. 3 ustawy z dnia 17.05.1989r. Prawo Geodezyjne i Kartograficzne (t. j. Dz.U. z 2015r. poz. 520 z późn. zm.) nieusprawiedliwione niestawiennictwo stron nie wstrzymuje czynności geodety.

mgr inż. ~~Robert Woźński~~  
Geodeta Uprawniony Nr 8645  
ul. 11 Listopada 24  
38-300 Gorlice  
tel. pracza (018) 35 35 288; 0 502 659 744

Gorlice, 29.07.2016r.

**PRZEDSIĘBIORSTWO USŁUG GEODEZYJNYCH S.C.**  
Alicja Bugno i Robert Woiński  
ul. Kopernika 10, 38-300 Gorlice  
tel. 18 35 35 288

MISZCZAK WOJCIECH

## **ZAWIADOMIENIE**

o czynnościach ustalenia przebiegu granic działek ewidencyjnych

W związku z pracami geodezyjnymi w zakresie ustalenia granic działek ewidencyjnych, będącymi częścią zleconej przez Starostwo Powiatowe w Łęczycy modernizacji ewidencji gruntów i budynków dla obrębów: Krzyszkowice, Piekary-Michałówka; działając na podstawie:

- §38 i §39 rozporządzenia Ministra Rozwoju Regionalnego i Budownictwa z dn. 29.03.2001r. w sprawie ewidencji gruntów i budynków (t. j. Dz.U. z 2015r. poz. 542 z późn. zm.),
- zgłoszenia roboty geodezyjnej z dn. 30.06.2016r. (GKN.6642.1.733.2016)

uprzejmie zawiadamiam Pana (Panią), że:

**dnia 23.08.2016 o godz. 14.00**

**na działce ewidencyjnej nr:388 w obrębie Piekary**

nastąpi rozpoczęcie czynności związanych z ustaleniem granic działki ewidencyjnej oznaczonej numerem:388 położonej w obrębie ewidencyjnym Piekary-Michałówka, stanowiącymi przedmiot Pana (Pani) własności (władania), dla której Sąd Rejonowy w Łęczycy prowadzi KW numer: LD1Y/00018680/2.

**Proszę o stawienie się w wyznaczonym dniu i godzinie**

**na działce ewidencyjnej nr :388 w obrębie Piekary (przy budynku nr 36)**

W interesie Pana (Pani) jest udział w tych czynnościach w oznaczonym terminie, osobiście lub przez swojego przedstawiciela.

Osoby biorące udział w czynnościach ustalenia granic powinny posiadać przy sobie dokument tożsamości, a w przypadku występowania w charakterze przedstawiciela – **pisemne pełnomocnictwo (wzór na odwrocie)** – także w przypadku współmałżonków, współużytkowników wieczystych. Dokument świadczący o pełnomocnictwie jednorazowym zostanie dołączony do protokołu ustalenia granic.

W przypadku posiadania dokumentów, które mogą być pomocne przy czynnościach przyjęcia i ustalenia granic (dokumentacja geodezyjna i prawna np. numer KW, AN, postanowienia sądowe) należy dokumenty te okazać geodecie dokonującemu ww. czynności.

W przypadku wiedzy co do istniejących w terenie znaków granicznych (np. kamień, pał, rura) wskazane jest je odszukać i okazać geodecie dokonującemu ww. czynności.

W przypadku współwłasności, współużytkowania wieczystego, małżeńskiej wspólności ustawowej – uczestnikami postępowania są wszystkie podmioty.

Zgodnie z art. 39 ust. 3 oraz art. 32 ust. 3 ustawy z dnia 17.05.1989r. Prawo Geodezyjne i Kartograficzne (t. j. Dz.U. z 2015r. poz. 520 z późn. zm.) nieusprawiedliwione niestawiennictwo stron nie wstrzymuje czynności geodety.

*mgr inż. Robert Woiński*  
Geodeta Uprawniony Nr 8645  
ul. 11 Listopada 24  
38-300 Gorlice  
tel. praca (018) 35 35 288, 0 802 659 744

Gorlice, 29.07.2016r.

**PRZEDSIĘBIORSTWO USŁUG GEODEZYJNYCH S.C.**  
Alicja Bugno i Robert Woiński  
ul. Kopernika 10, 38-300 Gorlice  
tel. 18 35 35 288

MISZCZAK WOJCIECH

## **ZAWIADOMIENIE**

### **o czynnościach ustalenia przebiegu granic działek ewidencyjnych**

W związku z pracami geodezyjnymi w zakresie ustalenia granic działek ewidencyjnych, będącymi częścią zleconej przez Starostwo Powiatowe w Łęczycy modernizacji ewidencji gruntów i budynków dla obrębów: Krzyszkowice, Piekary-Michałówka; działając na podstawie:

- §38 i §39 rozporządzenia Ministra Rozwoju Regionalnego i Budownictwa z dn. 29.03.2001r. w sprawie ewidencji gruntów i budynków (t. j. Dz.U. z 2015r. poz. 542 z późn. zm.),
- zgłoszenia roboty geodezyjnej z dn. 30.06.2016r. (GKN.6642.1.733.2016)

uprzejmie zawiadamiam Pana (Panią), że:

**dnia 24.08.2016 o godz. 9.00**

**na działce ewidencyjnej nr:105 w obrębie Piekary**

nastąpi rozpoczęcie czynności związanych z ustaleniem granic działki ewidencyjnej oznaczonej numerem:112 położonej w obrębie ewidencyjnym Piekary-Michałówka, stanowiącymi przedmiot Pana (Pani) własności (władania), dla której Sąd Rejonowy w Łęczycy prowadzi KW numer: LD1Y/00018680/2.

**Proszę o stawienie się w wyznaczonym dniu i godzinie**

**na działce ewidencyjnej nr :105 w obrębie Piekary (przy budynku nr 43)**

W interesie Pana (Pani) jest udział w tych czynnościach w oznaczonym terminie, osobiście lub przez swojego przedstawiciela.

Osoby biorące udział w czynnościach ustalenia granic powinny posiadać przy sobie dokument tożsamości, a w przypadku występowania w charakterze przedstawiciela – **pisemne pełnomocnictwo (wzór na odwrocie)** – także w przypadku współmałżonków, współużytkowników wieczystych. Dokument świadczący o pełnomocnictwie jednorazowym zostanie dołączony do protokołu ustalenia granic.

W przypadku posiadania dokumentów, które mogą być pomocne przy czynnościach przyjęcia i ustalenia granic (dokumentacja geodezyjna i prawna np. numer KW, AN, postanowienia sądowe) należy dokumenty te okazać geodecie dokonującemu ww. czynności.

W przypadku wiedzy co do istniejących w terenie znaków granicznych (np. kamień, pał, rura) wskazane jest je odszukać i okazać geodecie dokonującemu ww. czynności.

W przypadku współwłasności, współużytkowania wieczystego, małżeńskiej wspólności ustawowej – uczestnikami postępowania są wszystkie podmioty.

Zgodnie z art. 39 ust. 3 oraz art. 32 ust. 3 ustawy z dnia 17.05.1989r. Prawo Geodezyjne i Kartograficzne (t. j. Dz.U. z 2015r. poz. 520 z późn. zm.) nieusprawiedliwione niestawiennictwo stron nie wstrzymuje czynności geodety.

mgr inż. Robert Woiński  
Geodeta Uprawniony Nr 8645  
ul. 11 Listopada 24  
38-300 Gorlice  
tel. praca (018) 35 35 288, 502 659 744

Gorlice, 29.07.2016r.

**PRZEDSIĘBIORSTWO USŁUG GEODEZYJNYCH S.C.**  
Alicja Bugno i Robert Woźniński  
ul. Kopernika 10, 38-300 Gorlice  
tel. 18 35 35 288

MISZCZAK WOJCIECH

## **ZAWIADOMIENIE**

**o czynnościach ustalenia przebiegu granic działek ewidencyjnych**

W związku z pracami geodezyjnymi w zakresie ustalenia granic działek ewidencyjnych, będącymi częścią zleconej przez Starostwo Powiatowe w Łęczycy modernizacji ewidencji gruntów i budynków dla obrębów: Krzyszkowice, Piekary-Michałówka; działając na podstawie:

- §38 i §39 rozporządzenia Ministra Rozwoju Regionalnego i Budownictwa z dn. 29.03.2001r. w sprawie ewidencji gruntów i budynków (t. j. Dz.U. z 2015r. poz. 542 z późn. zm.),
- zgłoszenia roboty geodezyjnej z dn. 30.06.2016r. (GKN.6642.1.733.2016)

uprzejmie zawiadamiam Pana (Panią), że:

**dnia 25.08.2016 o godz. 14.00**

**na działce ewidencyjnej nr:190 w obrębie Piekary**

nastąpi rozpoczęcie czynności związanych z ustaleniem granic działki ewidencyjnej oznaczonej numerem:191 położonej w obrębie ewidencyjnym Piekary-Michałówka, stanowiącymi przedmiot Pana (Pani) własności (władania), dla której Sąd Rejonowy w Łęczycy prowadzi KW numer: LD1Y/00018680/2.

**Proszę o stawienie się w wyznaczonym dniu i godzinie**

**na działce ewidencyjnej nr :190 w obrębie Piekary (przy drodze asfaltowej)**

W interesie Pana (Pani) jest udział w tych czynnościach w oznaczonym terminie, osobiście lub przez swojego przedstawiciela.

Osoby biorące udział w czynnościach ustalenia granic powinny posiadać przy sobie dokument tożsamości, a w przypadku występowania w charakterze przedstawiciela – **pisemne pełnomocnictwo (wzór na odwrocie)** – także w przypadku współmałżonków, współużytkowników wieczystych. Dokument świadczący o pełnomocnictwie jednorazowym zostanie dołączony do protokołu ustalenia granic.

W przypadku posiadania dokumentów, które mogą być pomocne przy czynnościach przyjęcia i ustalenia granic (dokumentacja geodezyjna i prawna np. numer KW, AN, postanowienia sądowe) należy dokumenty te okazać geodecie dokonującemu ww. czynności.

W przypadku wiedzy co do istniejących w terenie znaków granicznych (np. kamień, pał, rura) wskazane jest je odszukać i okazać geodecie dokonującemu ww. czynności.

W przypadku współwłasności, współużytkowania wieczystego, małżeńskiej wspólności ustawowej – uczestnikami postępowania są wszystkie podmioty.

Zgodnie z art. 39 ust. 3 oraz art. 32 ust. 3 ustawy z dnia 17.05.1989r. Prawo Geodezyjne i Kartograficzne (t. j. Dz.U. z 2015r. poz. 520 z późn. zm.) nieusprawiedliwione niestawiennictwo stron nie wstrzymuje czynności geodety.

mgr inż. Robert Woźniński  
Geodeta Uprawniony Nr 8645  
ul. 11 Listopada 24  
38-300 Gorlice  
tel. praca (018) 35 35 288, 502 659 744

Gorlice, 29.07.2016r.

**PRZEDSIĘBIORSTWO USŁUG GEODEZYJNYCH S.C.**  
Alicja Bugno i Robert Woiński  
ul. Kopernika 10, 38-300 Gorlice  
tel. 18 35 35 288

OLEJNICZAK EDWARD

## **ZAWIADOMIENIE**

### **o czynnościach ustalenia przebiegu granic działek ewidencyjnych**

W związku z pracami geodezyjnymi w zakresie ustalenia granic działek ewidencyjnych, będącymi częścią zleconej przez Starostwo Powiatowe w Łęczycy modernizacji ewidencji gruntów i budynków dla obrębów: Krzyszkowice, Piekary-Michałówka; działając na podstawie:

- §38 i §39 rozporządzenia Ministra Rozwoju Regionalnego i Budownictwa z dn. 29.03.2001r. w sprawie ewidencji gruntów i budynków (t. j. Dz.U. z 2015r. poz. 542 z późn. zm.),
- zgłoszenia roboty geodezyjnej z dn. 30.06.2016r. (GKN.6642.1.733.2016)

uprzejmie zawiadamiam Pana (Panią), że:

**dnia 23.08.2016 o godz. 11.00**

**na działce ewidencyjnej nr:44/2 w obrębie Krzyszkowice**

nastąpi rozpoczęcie czynności związanych z ustaleniem granic działki ewidencyjnej oznaczonej numerem:141/1 położonej w obrębie ewidencyjnym Sulkowice I, stanowiącymi przedmiot Pana (Pani) własności (władania), dla której Sąd Rejonowy w Łęczycy prowadzi KW numer: (brak informacji o numerze KW).

### **Proszę o stawienie się w wyznaczonym dniu i godzinie**

**na działce ewidencyjnej nr :44/2 w obrębie Krzyszkowice (przy budynku nr 8)**

W interesie Pana (Pani) jest udział w tych czynnościach w oznaczonym terminie, osobiście lub przez swojego przedstawiciela.

Osoby biorące udział w czynnościach ustalenia granic powinny posiadać przy sobie dokument tożsamości, a w przypadku występowania w charakterze przedstawiciela – **pisemne pełnomocnictwo (wzór na odwrocie)** – także w przypadku współmałżonków, współużytkowników wieczystych. Dokument świadczący o pełnomocnictwie jednorazowym zostanie dołączony do protokołu ustalenia granic.

W przypadku posiadania dokumentów, które mogą być pomocne przy czynnościach przyjęcia i ustalenia granic (dokumentacja geodezyjna i prawna np. numer KW, AN, postanowienia sądowe) należy dokumenty te okazać geodecie dokonującemu ww. czynności.

W przypadku wiedzy co do istniejących w terenie znaków granicznych (np. kamień, pał, rura) wskazane jest je odszukać i okazać geodecie dokonującemu ww. czynności.

W przypadku współwłasności, współużytkowania wieczystego, małżeńskiej wspólności ustawowej – uczestnikami postępowania są wszystkie podmioty.

Zgodnie z art. 39 ust. 3 oraz art. 32 ust. 3 ustawy z dnia 17.05.1989r. Prawo Geodezyjne i Kartograficzne (t. j. Dz.U. z 2015r. poz. 520 z późn. zm.) nieusprawiedliwione niestawiennictwo stron nie wstrzymuje czynności geodety.

mgr inż. ~~Robert Woiński~~  
Geodeta Uprawniony nr 8645  
ul. 11 Listopada 24  
38-300 Gorlice  
tel. praca (018) 35 35 288; 0 502 659 744

Gorlice, 29.07.2016r.

**PRZEDSIĘBIORSTWO USŁUG GEODEZYJNYCH S.C.**  
Alicja Bugno i Robert Woiński  
ul. Kopernika 10, 38-300 Gorlice  
tel. 18 35 35 288

OSTASZEWSKI STANISŁAW

## **ZAWIADOMIENIE**

o czynnościach ustalenia przebiegu granic działek ewidencyjnych

W związku z pracami geodezyjnymi w zakresie ustalenia granic działek ewidencyjnych, będącymi częścią zleconej przez Starostwo Powiatowe w Łęczycy modernizacji ewidencji gruntów i budynków dla obrębów: Krzyszkowice, Piekary-Michałówka; działając na podstawie:

- §38 i §39 rozporządzenia Ministra Rozwoju Regionalnego i Budownictwa z dn. 29.03.2001r. w sprawie ewidencji gruntów i budynków (t. j. Dz.U. z 2015r. poz. 542 z późn. zm.),
- zgłoszenia roboty geodezyjnej z dn. 30.06.2016r. (GKN.6642.1.733.2016)

uprzejmie zawiadamiam Pana (Panią), że:

**dnia 29.08.2016 o godz. 11.00**

**na działce ewidencyjnej nr:87/4 w obrębie Piekary**

nastąpi rozpoczęcie czynności związanych z ustaleniem granic działki ewidencyjnej oznaczonej numerem:87/4 położonej w obrębie ewidencyjnym Piekary-Michałówka, stanowiącymi przedmiot Pana (Pani) własności (władania), dla której Sąd Rejonowy w Łęczycy prowadzi KW numer: (brak informacji o numerze KW).

**Proszę o stawienie się w wyznaczonym dniu i godzinie**

**na działce ewidencyjnej nr :87/4 w obrębie Piekary (przy budynku nr 11)**

W interesie Pana (Pani) jest udział w tych czynnościach w oznaczonym terminie, osobiście lub przez swojego przedstawiciela.

Osoby biorące udział w czynnościach ustalenia granic powinny posiadać przy sobie dokument tożsamości, a w przypadku występowania w charakterze przedstawiciela – **pisemne pełnomocnictwo (wzór na odwrocie)** – także w przypadku współmałżonków, współużytkowników wieczystych. Dokument świadczący o pełnomocnictwie jednorazowym zostanie dołączony do protokołu ustalenia granic.

W przypadku posiadania dokumentów, które mogą być pomocne przy czynnościach przyjęcia i ustalenia granic (dokumentacja geodezyjna i prawna np. numer KW, AN, postanowienia sądowe) należy dokumenty te okazać geodecie dokonującemu ww. czynności.

W przypadku wiedzy co do istniejących w terenie znaków granicznych (np. kamień, pał, rura) wskazane jest je odszukać i okazać geodecie dokonującemu ww. czynności.

W przypadku współwłasności, współużytkowania wieczystego, małżeńskiej wspólności ustawowej – uczestnikami postępowania są wszystkie podmioty.

Zgodnie z art. 39 ust. 3 oraz art. 32 ust. 3 ustawy z dnia 17.05.1989r. Prawo Geodezyjne i Kartograficzne (t. j. Dz.U. z 2015r. poz. 520 z późn. zm.) nieusprawiedliwione niestawiennictwo stron nie wstrzymuje czynności geodety.

mgr inż. *Robert Woiński*  
Geodeta Uprawniony Nr 8645  
ul. 11 Listopada 24  
38-300 Gorlice  
tel. praca 10 18 35 35 288, 0 502 659 744



Gorlice, 29.07.2016r.

**PRZEDSIĘBIORSTWO USŁUG GEODEZYJNYCH S.C.**  
Alicja Bugno i Robert Woiński  
ul. Kopernika 10, 38-300 Gorlice  
tel. 18 35 35 288

OWCZAREK ANNA

## **ZAWIADOMIENIE**

**o czynnościach ustalenia przebiegu granic działek ewidencyjnych**

W związku z pracami geodezyjnymi w zakresie ustalenia granic działek ewidencyjnych, będącymi częścią zleconej przez Starostwo Powiatowe w Łęczycy modernizacji ewidencji gruntów i budynków dla obrębów: Krzyszkowice, Piekary-Michałówka; działając na podstawie:

- §38 i §39 rozporządzenia Ministra Rozwoju Regionalnego i Budownictwa z dn. 29.03.2001r. w sprawie ewidencji gruntów i budynków (t. j. Dz.U. z 2015r. poz. 542 z późn. zm.),
- zgłoszenia roboty geodezyjnej z dn. 30.06.2016r. (GKN.6642.1.733.2016)

uprzejmie zawiadamiam Pana (Panią), że:

**dnia 25.08.2016 o godz. 12.00**

**na działce ewidencyjnej nr:48 w obrębie Piekary**

nastąpi rozpoczęcie czynności związanych z ustaleniem granic działki ewidencyjnej oznaczonej numerem:51 położonej w obrębie ewidencyjnym Piekary-Michałówka, stanowiącymi przedmiot Pana (Pani) własności (władania), dla której Sąd Rejonowy w Łęczycy prowadzi KW numer: KW 5048.

**Proszę o stawienie się w wyznaczonym dniu i godzinie**

**na działce ewidencyjnej nr :48 w obrębie Piekary (przy budynku nr 9)**

W interesie Pana (Pani) jest udział w tych czynnościach w oznaczonym terminie, osobiście lub przez swojego przedstawiciela.

Osoby biorące udział w czynnościach ustalenia granic powinny posiadać przy sobie dokument tożsamości, a w przypadku występowania w charakterze przedstawiciela – **pisemne pełnomocnictwo (wzór na odwrocie)** – także w przypadku współmałżonków, współużytkowników wieczystych. Dokument świadczący o pełnomocnictwie jednorazowym zostanie dołączony do protokołu ustalenia granic.

W przypadku posiadania dokumentów, które mogą być pomocne przy czynnościach przyjęcia i ustalenia granic (dokumentacja geodezyjna i prawna np. numer KW, AN, postanowienia sądowe) należy dokumenty te okazać geodecie dokonującemu ww. czynności.

W przypadku wiedzy co do istniejących w terenie znaków granicznych (np. kamień, pal, rura) wskazane jest je odszukać i okazać geodecie dokonującemu ww. czynności.

W przypadku współwłasności, współużytkowania wieczystego, małżeńskiej wspólności ustawowej – uczestnikami postępowania są wszystkie podmioty.

Zgodnie z art. 39 ust. 3 oraz art. 32 ust. 3 ustawy z dnia 17.05.1989r. Prawo Geodezyjne i Kartograficzne (t. j. Dz.U. z 2015r. poz. 520 z późn. zm.) nieusprawiedliwione niestawiennictwo stron nie wstrzymuje czynności geodety.

mgr inż. Robert Woiński  
Geodeta Uprawniony Nr 8645  
ul. 11 Listopada 24  
38-300 Gorlice  
tel. praca (018) 35 35 288, 0 502 659 744

Gorlice, 29.07.2016r.

**PRZEDSIĘBIORSTWO USŁUG GEODEZYJNYCH S.C.**  
Alicja Bugno i Robert Woiński  
ul. Kopernika 10, 38-300 Gorlice  
tel. 18 35 35 288

OWCZAREK ANNA

## **ZAWIADOMIENIE**

### **o czynnościach ustalenia przebiegu granic działek ewidencyjnych**

W związku z pracami geodezyjnymi w zakresie ustalenia granic działek ewidencyjnych, będącymi częścią zleconej przez Starostwo Powiatowe w Łęczycy modernizacji ewidencji gruntów i budynków dla obrębów: Krzyszkowice, Piekary-Michałówka; działając na podstawie:

- §38 i §39 rozporządzenia Ministra Rozwoju Regionalnego i Budownictwa z dn. 29.03.2001r. w sprawie ewidencji gruntów i budynków (t. j. Dz.U. z 2015r. poz. 542 z późn. zm.),
- zgłoszenia roboty geodezyjnej z dn. 30.06.2016r. (GKN.6642.1.733.2016)

uprzejmiem zawiadamiam Pana (Panią), że:

**dnia 25.08.2016 o godz. 12.00**

**na działce ewidencyjnej nr:48 w obrębie Piekary**

nastąpi rozpoczęcie czynności związanych z ustaleniem granic działki ewidencyjnej oznaczonej numerem:50 położonej w obrębie ewidencyjnym Piekary-Michałówka, stanowiącymi przedmiot Pana (Pani) własności (władania), dla której Sąd Rejonowy w Łęczycy prowadzi KW numer: KW 5048.

### **Proszę o stawienie się w wyznaczonym dniu i godzinie**

#### **na działce ewidencyjnej nr :48 w obrębie Piekary (przy budynku nr 9)**

W interesie Pana (Pani) jest udział w tych czynnościach w oznaczonym terminie, osobiście lub przez swojego przedstawiciela.

Osoby biorące udział w czynnościach ustalenia granic powinny posiadać przy sobie dokument tożsamości, a w przypadku występowania w charakterze przedstawiciela – **pisemne pełnomocnictwo (wzór na odwrocie)** – także w przypadku współmałżonków, współużytkowników wieczystych. Dokument świadczący o pełnomocnictwie jednorazowym zostanie dołączony do protokołu ustalenia granic.

W przypadku posiadania dokumentów, które mogą być pomocne przy czynnościach przyjęcia i ustalenia granic (dokumentacja geodezyjna i prawna np. numer KW, AN, postanowienia sądowe) należy dokumenty te okazać geodecie dokonującemu ww. czynności.

W przypadku wiedzy co do istniejących w terenie znaków granicznych (np. kamień, pał, rura) wskazane jest je odszukać i okazać geodecie dokonującemu ww. czynności.

W przypadku współwłasności, współużytkowania wieczystego, małżeńskiej wspólności ustawowej – uczestnikami postępowania są wszystkie podmioty.

Zgodnie z art. 39 ust. 3 oraz art. 32 ust. 3 ustawy z dnia 17.05.1989r. Prawo Geodezyjne i Kartograficzne (t. j. Dz.U. z 2015r. poz. 520 z późn. zm.) nieusprawiedliwione niestawiennictwo stron nie wstrzymuje czynności geodety.

*mgr inż. Robert Woiński*  
Geodeta Uprawniony Nr 8645  
ul. 11 Listopada 24  
38-300 Gorlice  
tel. praca (018) 35 35 288, 0 502 659 744

Gorlice, 29.07.2016r.

**PRZEDSIĘBIORSTWO USŁUG GEODEZYJNYCH S.C.**  
Alicja Bugno i Robert Woiński  
ul. Kopernika 10, 38-300 Gorlice  
tel. 18 35 35 288

OWCZAREK ANNA

## **ZAWIADOMIENIE**

### **o czynnościach ustalenia przebiegu granic działek ewidencyjnych**

W związku z pracami geodezyjnymi w zakresie ustalenia granic działek ewidencyjnych, będącymi częścią zleconej przez Starostwo Powiatowe w Łęczycy modernizacji ewidencji gruntów i budynków dla obrębów: Krzyszkowice, Piekary-Michałówka; działając na podstawie:

- §38 i §39 rozporządzenia Ministra Rozwoju Regionalnego i Budownictwa z dn. 29.03.2001r. w sprawie ewidencji gruntów i budynków (t. j. Dz.U. z 2015r. poz. 542 z późn. zm.),
- zgłoszenia roboty geodezyjnej z dn. 30.06.2016r. (GKN.6642.1.733.2016)

uprzejmię zawiadamiam Pana (Panią), że:

**dnia 29.08.2016 o godz. 13.00**

**na działce ewidencyjnej nr:62/2 w obrębie Piekary**

nastąpi rozpoczęcie czynności związanych z ustaleniem granic działki ewidencyjnej oznaczonej numerem:61 położonej w obrębie ewidencyjnym Piekary-Michałówka, stanowiącymi przedmiot Pana (Pani) własności (władania), dla której Sąd Rejonowy w Łęczycy prowadzi KW numer: KW 5048.

### **Proszę o stawienie się w wyznaczonym dniu i godzinie**

### **na działce ewidencyjnej nr :62/2 w obrębie Piekary (przy budynku nr 23)**

W interesie Pana (Pani) jest udział w tych czynnościach w oznaczonym terminie, osobiście lub przez swojego przedstawiciela.

Osoby biorące udział w czynnościach ustalenia granic powinny posiadać przy sobie dokument tożsamości, a w przypadku występowania w charakterze przedstawiciela – **pisemne pełnomocnictwo (wzór na odwrocie)** – także w przypadku współmałżonków, współużytkowników wieczystych. Dokument świadczący o pełnomocnictwie jednorazowym zostanie dołączony do protokołu ustalenia granic.

W przypadku posiadania dokumentów, które mogą być pomocne przy czynnościach przyjęcia i ustalenia granic (dokumentacja geodezyjna i prawna np. numer KW, AN, postanowienia sądowe) należy dokumenty te okazać geodecie dokonującemu ww. czynności.

W przypadku wiedzy co do istniejących w terenie znaków granicznych (np. kamień, pał, rura) wskazane jest je odszukać i okazać geodecie dokonującemu ww. czynności.

W przypadku współwłasności, współużytkowania wieczystego, małżeńskiej wspólności ustawowej – uczestnikami postępowania są wszystkie podmioty.

Zgodnie z art. 39 ust. 3 oraz art. 32 ust. 3 ustawy z dnia 17.05.1989r. Prawo Geodezyjne i Kartograficzne (t. j. Dz.U. z 2015r. poz. 520 z późn. zm.) nieusprawiedliwione niestawiennictwo stron nie wstrzymuje czynności geodety.

*mgr inż. Robert Woiński*  
Geodeta Uprawniony Nr 8645  
ul. 11 Listopada 24  
38-300 Gorlice  
tel. praca (018) 35 35 288, 0 502 659 744

Gorlice, 29.07.2016r.

**PRZEDSIĘBIORSTWO USŁUG GEODEZYJNYCH S.C.**  
Alicja Bugno i Robert Woiński  
ul. Kopernika 10, 38-300 Gorlice  
tel. 18 35 35 288

OWCZAREK ANNA

## **ZAWIADOMIENIE**

### **o czynnościach ustalenia przebiegu granic działek ewidencyjnych**

W związku z pracami geodezyjnymi w zakresie ustalenia granic działek ewidencyjnych, będącymi częścią zleconej przez Starostwo Powiatowe w Łęczycy modernizacji ewidencji gruntów i budynków dla obrębów: Krzyszkowice, Piekary-Michałówka; działając na podstawie:

- §38 i §39 rozporządzenia Ministra Rozwoju Regionalnego i Budownictwa z dn. 29.03.2001r. w sprawie ewidencji gruntów i budynków (t. j. Dz.U. z 2015r. poz. 542 z późn. zm.),
- zgłoszenia roboty geodezyjnej z dn. 30.06.2016r. (GKN.6642.1.733.2016)

uprzejmie zawiadamiam Pana (Panią), że:

**dnia 25.08.2016 o godz. 12.00**

**na działce ewidencyjnej nr:48 w obrębie Piekary**

nastąpi rozpoczęcie czynności związanych z ustaleniem granic działki ewidencyjnej oznaczonej numerem:60 położonej w obrębie ewidencyjnym Piekary-Michałówka, stanowiącymi przedmiot Pana (Pani) własności (władania), dla której Sąd Rejonowy w Łęczycy prowadzi KW numer: KW 5048.

### **Proszę o stawienie się w wyznaczonym dniu i godzinie**

#### **na działce ewidencyjnej nr :48 w obrębie Piekary (przy budynku nr 9)**

W interesie Pana (Pani) jest udział w tych czynnościach w oznaczonym terminie, osobiście lub przez swojego przedstawiciela.

Osoby biorące udział w czynnościach ustalenia granic powinny posiadać przy sobie dokument tożsamości, a w przypadku występowania w charakterze przedstawiciela – **pisemne pełnomocnictwo (wzór na odwrocie)** – także w przypadku współmałżonków, współużytkowników wieczystych. Dokument świadczący o pełnomocnictwie jednorazowym zostanie dołączony do protokołu ustalenia granic.

W przypadku posiadania dokumentów, które mogą być pomocne przy czynnościach przyjęcia i ustalenia granic (dokumentacja geodezyjna i prawna np. numer KW, AN, postanowienia sądowe) należy dokumenty te okazać geodecie dokonującemu ww. czynności.

W przypadku wiedzy co do istniejących w terenie znaków granicznych (np. kamień, pal, rura) wskazane jest je odszukać i okazać geodecie dokonującemu ww. czynności.

W przypadku współwłasności, współużytkowania wieczystego, małżeńskiej wspólności ustawowej – uczestnikami postępowania są wszystkie podmioty.

Zgodnie z art. 39 ust. 3 oraz art. 32 ust. 3 ustawy z dnia 17.05.1989r. Prawo Geodezyjne i Kartograficzne (t. j. Dz.U. z 2015r. poz. 520 z późn. zm.) nieusprawiedliwione niestawiennictwo stron nie wstrzymuje czynności geodety.

mgr inż. Robert Woiński  
Geodeta Uprawniony Nr 8645  
ul. 11 Listopada 24  
38-300 Gorlice  
tel. praca (018) 35 35 288, 502 659 744

Gorlice, 29.07.2016r.

**PRZEDSIĘBIORSTWO USŁUG GEODEZYJNYCH S.C.**  
Alicja Bugno i Robert Woiński  
ul. Kopernika 10, 38-300 Gorlice  
tel. 18 35 35 288

OWCZAREK ANNA

## **ZAWIADOMIENIE**

o czynnościach ustalenia przebiegu granic działek ewidencyjnych

W związku z pracami geodezyjnymi w zakresie ustalenia granic działek ewidencyjnych, będącymi częścią zleconej przez Starostwo Powiatowe w Łęczycy modernizacji ewidencji gruntów i budynków dla obrębów: Krzyszkowice, Piekary-Michałówka; działając na podstawie:

- §38 i §39 rozporządzenia Ministra Rozwoju Regionalnego i Budownictwa z dn. 29.03.2001r. w sprawie ewidencji gruntów i budynków (t. j. Dz.U. z 2015r. poz. 542 z późn. zm.),  
- zgłoszenia roboty geodezyjnej z dn. 30.06.2016r. (GKN.6642.1.733.2016)

uprzejmie zawiadamiam Pana (Panią), że:

**dnia 30.08.2016 o godz. 9.00**

**na działce ewidencyjnej nr:275 w obrębie Piekary**

nastąpi rozpoczęcie czynności związanych z ustaleniem granic działki ewidencyjnej oznaczonej numerem:344 położonej w obrębie ewidencyjnym Piekary-Michałówka, stanowiącymi przedmiot Pana (Pani) własności (władania), dla której Sąd Rejonowy w Łęczycy prowadzi KW numer: KW 5048.

**Proszę o stawienie się w wyznaczonym dniu i godzinie**

**na działce ewidencyjnej nr :275 w obrębie Piekary (na łąkach nad rzeką Moszczenica)**

W interesie Pana (Pani) jest udział w tych czynnościach w oznaczonym terminie, osobiście lub przez swojego przedstawiciela.

Osoby biorące udział w czynnościach ustalenia granic powinny posiadać przy sobie dokument tożsamości, a w przypadku występowania w charakterze przedstawiciela – **pisemne pełnomocnictwo (wzór na odwrocie)** – także w przypadku współmałżonków, współużytkowników wieczystych. Dokument świadczący o pełnomocnictwie jednorazowym zostanie dołączony do protokołu ustalenia granic.

W przypadku posiadania dokumentów, które mogą być pomocne przy czynnościach przyjęcia i ustalenia granic (dokumentacja geodezyjna i prawna np. numer KW, AN, postanowienia sądowe) należy dokumenty te okazać geodecie dokonującemu ww. czynności.

W przypadku wiedzy co do istniejących w terenie znaków granicznych (np. kamień, pał, rura) wskazane jest je odszukać i okazać geodecie dokonującemu ww. czynności.

W przypadku współwłasności, współużytkowania wieczystego, małżeńskiej wspólności ustawowej – uczestnikami postępowania są wszystkie podmioty.

Zgodnie z art. 39 ust. 3 oraz art. 32 ust. 3 ustawy z dnia 17.05.1989r. Prawo Geodezyjne i Kartograficzne (t. j. Dz.U. z 2015r. poz. 520 z późn. zm.) nieusprawiedliwione niestawiennictwo stron nie wstrzymuje czynności geodety.

mgr inż. *Robert Woiński*  
Geodeta Uprawniony Nr 8645  
ul. 11 Listopada 24  
38-300 Gorlice  
tel. praca (018) 35-35-288, 0 502 659 744

Gorlice, 29.07.2016r.

**PRZEDSIĘBIORSTWO USŁUG GEODEZYJNYCH S.C.**  
Alicja Bugno i Robert Woźniński  
ul. Kopernika 10, 38-300 Gorlice  
tel. 18 35 35 288

OWCZAREK ANNA

## **ZAWIADOMIENIE**

o czynnościach ustalenia przebiegu granic działek ewidencyjnych

W związku z pracami geodezyjnymi w zakresie ustalenia granic działek ewidencyjnych, będącymi częścią zleconej przez Starostwo Powiatowe w Łęczycy modernizacji ewidencji gruntów i budynków dla obrębów: Krzyszkowice, Piekary-Michałówka; działając na podstawie:

- §38 i §39 rozporządzenia Ministra Rozwoju Regionalnego i Budownictwa z dn. 29.03.2001r. w sprawie ewidencji gruntów i budynków (t. j. Dz.U. z 2015r. poz. 542 z późn. zm.),
- zgłoszenia roboty geodezyjnej z dn. 30.06.2016r. (GKN.6642.1.733.2016)

uprzejmie zawiadamiam Pana (Panią), że:

**dnia 29.08.2016 o godz. 9.00**

**na działce ewidencyjnej nr:339 w obrębie Piekary**

nastąpi rozpoczęcie czynności związanych z ustaleniem granic działki ewidencyjnej oznaczonej numerem:340 położonej w obrębie ewidencyjnym Piekary-Michałówka, stanowiącymi przedmiot Pana (Pani) własności (władania), dla której Sąd Rejonowy w Łęczycy prowadzi KW numer: KW 5048.

**Proszę o stawienie się w wyznaczonym dniu i godzinie**

**na działce ewidencyjnej nr :339 w obrębie Piekary (na łąkach przy granicy z Orenicami)**

W interesie Pana (Pani) jest udział w tych czynnościach w oznaczonym terminie, osobiście lub przez swojego przedstawiciela.

Osoby biorące udział w czynnościach ustalenia granic powinny posiadać przy sobie dokument tożsamości, a w przypadku występowania w charakterze przedstawiciela – **pisemne pełnomocnictwo (wzór na odwrocie)** – także w przypadku współmałżonków, współużytkowników wieczystych. Dokument świadczący o pełnomocnictwie jednorazowym zostanie dołączony do protokołu ustalenia granic.

W przypadku posiadania dokumentów, które mogą być pomocne przy czynnościach przyjęcia i ustalenia granic (dokumentacja geodezyjna i prawna np. numer KW, AN, postanowienia sądowe) należy dokumenty te okazać geodecie dokonującemu ww. czynności.

W przypadku wiedzy co do istniejących w terenie znaków granicznych (np. kamień, pał, rura) wskazane jest je odszukać i okazać geodecie dokonującemu ww. czynności.

W przypadku współwłasności, współużytkowania wieczystego, małżeńskiej wspólności ustawowej – uczestnikami postępowania są wszystkie podmioty.

Zgodnie z art. 39 ust. 3 oraz art. 32 ust. 3 ustawy z dnia 17.05.1989r. Prawo Geodezyjne i Kartograficzne (t. j. Dz.U. z 2015r. poz. 520 z późn. zm.) nieusprawiedliwione niestawiennictwo stron nie wstrzymuje czynności geodety.

mgr inż. Robert Woźniński  
Geodeta Uprawniony Nr 8645  
ul. 11 Listopada 24  
38-300 Gorlice  
tel. praca (018) 35 35 288, 0 502 659 744

Gorlice, 29.07.2016r.

**PRZEDSIĘBIORSTWO USŁUG GEODEZYJNYCH S.C.**  
Alicja Bugno i Robert Woiński  
ul. Kopernika 10, 38-300 Gorlice  
tel. 18 35 35 288

OWCZAREK ANNA

## **ZAWIADOMIENIE**

o czynnościach ustalenia przebiegu granic działek ewidencyjnych

W związku z pracami geodezyjnymi w zakresie ustalenia granic działek ewidencyjnych, będącymi częścią zleconej przez Starostwo Powiatowe w Łęczycy modernizacji ewidencji gruntów i budynków dla obrębów: Krzyszkowice, Piekary-Michałówka; działając na podstawie:

- §38 i §39 rozporządzenia Ministra Rozwoju Regionalnego i Budownictwa z dn. 29.03.2001r. w sprawie ewidencji gruntów i budynków (t. j. Dz.U. z 2015r. poz. 542 z późn. zm.),
- zgłoszenia roboty geodezyjnej z dn. 30.06.2016r. (GKN.6642.1.733.2016)

uprzejmie zawiadamiam Pana (Panią), że:

**dnia 29.08.2016 o godz. 9.00**

**na działce ewidencyjnej nr:339 w obrębie Piekary**

nastąpi rozpoczęcie czynności związanych z ustaleniem granic działki ewidencyjnej oznaczonej numerem:341 położonej w obrębie ewidencyjnym Piekary-Michałówka, stanowiącymi przedmiot Pana (Pani) własności (władania), dla której Sąd Rejonowy w Łęczycy prowadzi KW numer: (brak informacji o numerze KW).

**Proszę o stawienie się w wyznaczonym dniu i godzinie**

**na działce ewidencyjnej nr :339 w obrębie Piekary (na łąkach przy granicy z Orenicami)**

W interesie Pana (Pani) jest udział w tych czynnościach w oznaczonym terminie, osobiście lub przez swojego przedstawiciela.

Osoby biorące udział w czynnościach ustalenia granic powinny posiadać przy sobie dokument tożsamości, a w przypadku występowania w charakterze przedstawiciela – **pisemne pełnomocnictwo (wzór na odwrocie)** – także w przypadku współmałżonków, współużytkowników wieczystych. Dokument świadczący o pełnomocnictwie jednorazowym zostanie dołączony do protokołu ustalenia granic.

W przypadku posiadania dokumentów, które mogą być pomocne przy czynnościach przyjęcia i ustalenia granic (dokumentacja geodezyjna i prawna np. numer KW, AN, postanowienia sądowe) należy dokumenty te okazać geodecie dokonującemu ww. czynności.

W przypadku wiedzy co do istniejących w terenie znaków granicznych (np. kamień, pał, rura) wskazane jest je odszukać i okazać geodecie dokonującemu ww. czynności.

W przypadku współwłasności, współużytkowania wieczystego, małżeńskiej wspólności ustawowej – uczestnikami postępowania są wszystkie podmioty.

Zgodnie z art. 39 ust. 3 oraz art. 32 ust. 3 ustawy z dnia 17.05.1989r. Prawo Geodezyjne i Kartograficzne (t. j. Dz.U. z 2015r. poz. 520 z późn. zm.) nieusprawiedliwione niestawiennictwo stron nie wstrzymuje czynności geodety.

mgr inż. Robert Woiński  
Geodeta Uprawniony Nr 8645  
ul. 11 Listopada 24  
38-300 Gorlice  
tel. praca (018) 35 35 288, 0 502 659 744

Gorlice, 29.07.2016r.

**PRZEDSIĘBIORSTWO USŁUG GEODEZYJNYCH S.C.**  
**Alicja Bugno i Robert Woźniński**  
**ul. Kopernika 10, 38-300 Gorlice**  
**tel. 18 35 35 288**

OWCZAREK ANNA

## **ZAWIADOMIENIE**

**o czynnościach ustalenia przebiegu granic działek ewidencyjnych**

W związku z pracami geodezyjnymi w zakresie ustalenia granic działek ewidencyjnych, będącymi częścią zleconej przez Starostwo Powiatowe w Łęczycy modernizacji ewidencji gruntów i budynków dla obrębów: Krzyszkowice, Piekary-Michałówka; działając na podstawie:

- §38 i §39 rozporządzenia Ministra Rozwoju Regionalnego i Budownictwa z dn. 29.03.2001r. w sprawie ewidencji gruntów i budynków (t. j. Dz.U. z 2015r. poz. 542 z późn. zm.),
- zgłoszenia roboty geodezyjnej z dn. 30.06.2016r. (GKN.6642.1.733.2016)

uprzejmie zawiadamiam Pana (Panią), że:

**dnia 29.08.2016 o godz. 13.00**

**na działce ewidencyjnej nr:62/2 w obrębie Piekary**

nastąpi rozpoczęcie czynności związanych z ustaleniem granic działki ewidencyjnej oznaczonej numerem:60 położonej w obrębie ewidencyjnym Piekary-Michałówka, stanowiącymi przedmiot Pana (Pani) własności (władania), dla której Sąd Rejonowy w Łęczycy prowadzi KW numer: KW 5048.

**Proszę o stawienie się w wyznaczonym dniu i godzinie**

**na działce ewidencyjnej nr :62/2 w obrębie Piekary (przy budynku nr 23)**

W interesie Pana (Pani) jest udział w tych czynnościach w oznaczonym terminie, osobiście lub przez swojego przedstawiciela.

Osoby biorące udział w czynnościach ustalenia granic powinny posiadać przy sobie dokument tożsamości, a w przypadku występowania w charakterze przedstawiciela – **pisemne pełnomocnictwo (wzór na odwrocie)** – także w przypadku współmałżonków, współużytkowników wieczystych. Dokument świadczący o pełnomocnictwie jednorazowym zostanie dołączony do protokołu ustalenia granic.

W przypadku posiadania dokumentów, które mogą być pomocne przy czynnościach przyjęcia i ustalenia granic (dokumentacja geodezyjna i prawna np. numer KW, AN, postanowienia sądowe) należy dokumenty te okazać geodecie dokonującemu ww. czynności.

W przypadku wiedzy co do istniejących w terenie znaków granicznych (np. kamień, pał, rura) wskazane jest je odszukać i okazać geodecie dokonującemu ww. czynności.

W przypadku współwłasności, współużytkowania wieczystego, małżeńskiej wspólności ustawowej – uczestnikami postępowania są wszystkie podmioty.

Zgodnie z art. 39 ust. 3 oraz art. 32 ust. 3 ustawy z dnia 17.05.1989r. Prawo Geodezyjne i Kartograficzne (t. j. Dz.U. z 2015r. poz. 520 z późn. zm.) nieusprawiedliwione niestawiennictwo stron nie wstrzymuje czynności geodety.

*mgr inż. Robert Woźniński*  
Geodeta Uprawniony Nr 8645  
ul. 11 Listopada 24  
38-300 Gorlice  
tel. praca (018) 35 35 288, 0 502 659 744



Gorlice, 29.07.2016r.

**PRZEDSIĘBIORSTWO USŁUG GEODEZYJNYCH S.C.**  
Alicja Bugno i Robert Woźniński  
ul. Kopernika 10, 38-300 Gorlice  
tel. 18 35 35 288

OWCZAREK ANNA

## **ZAWIADOMIENIE**

**o czynnościach ustalenia przebiegu granic działek ewidencyjnych**

W związku z pracami geodezyjnymi w zakresie ustalenia granic działek ewidencyjnych, będącymi częścią zleconej przez Starostwo Powiatowe w Łęczycy modernizacji ewidencji gruntów i budynków dla obrębów: Krzyszkowice, Piekary-Michałówka; działając na podstawie:

- §38 i §39 rozporządzenia Ministra Rozwoju Regionalnego i Budownictwa z dn. 29.03.2001r. w sprawie ewidencji gruntów i budynków (t. j. Dz.U. z 2015r. poz. 542 z późn. zm.),
- zgłoszenia roboty geodezyjnej z dn. 30.06.2016r. (GKN.6642.1.733.2016)

uprzejmie zawiadamiam Pana (Panią), że:

**dnia 30.08.2016 o godz. 11.00**

**na działce ewidencyjnej nr:280 w obrębie Piekary**

nastąpi rozpoczęcie czynności związanych z ustaleniem granic działki ewidencyjnej oznaczonej numerem:344 położonej w obrębie ewidencyjnym Piekary-Michałówka, stanowiącymi przedmiot Pana (Pani) własności (władania), dla której Sąd Rejonowy w Łęczycy prowadzi KW numer: KW 5048.

**Proszę o stawienie się w wyznaczonym dniu i godzinie**

**na działce ewidencyjnej nr :280 w obrębie Piekary (na łąkach nad rzeką Moszczenica)**

W interesie Pana (Pani) jest udział w tych czynnościach w oznaczonym terminie, osobiście lub przez swojego przedstawiciela.

Osoby biorące udział w czynnościach ustalenia granic powinny posiadać przy sobie dokument tożsamości, a w przypadku występowania w charakterze przedstawiciela – **pisemne pełnomocnictwo (wzór na odwrocie)** – także w przypadku współmałżonków, współużytkowników wieczystych. Dokument świadczący o pełnomocnictwie jednorazowym zostanie dołączony do protokołu ustalenia granic.

W przypadku posiadania dokumentów, które mogą być pomocne przy czynnościach przyjęcia i ustalenia granic (dokumentacja geodezyjna i prawna np. numer KW, AN, postanowienia sądowe) należy dokumenty te okazać geodecie dokonującemu ww. czynności.

W przypadku wiedzy co do istniejących w terenie znaków granicznych (np. kamień, pał, rura) wskazane jest je odszukać i okazać geodecie dokonującemu ww. czynności.

W przypadku współwłasności, współużytkowania wieczystego, małżeńskiej wspólności ustawowej – uczestnikami postępowania są wszystkie podmioty.

Zgodnie z art. 39 ust. 3 oraz art. 32 ust. 3 ustawy z dnia 17.05.1989r. Prawo Geodezyjne i Kartograficzne (t. j. Dz.U. z 2015r. poz. 520 z późn. zm.) nieusprawiedliwione niestawiennictwo stron nie wstrzymuje czynności geodety.

mgr inż. Robert Woźniński  
Geodeta Uprawniony Nr 8645  
ul. 11 Listopada 24  
38-300 Gorlice  
tel. praca (018) 35 35 288, 502 659 744

Gorlice, 29.07.2016r.

**PRZEDSIĘBIORSTWO USŁUG GEODEZYJNYCH S.C.**  
Alicja Bugno i Robert Woźński  
ul. Kopernika 10, 38-300 Gorlice  
tel. 18 35 35 288

OWCZAREK BOGDAN

## **ZAWIADOMIENIE**

o czynnościach ustalenia przebiegu granic działek ewidencyjnych

W związku z pracami geodezyjnymi w zakresie ustalenia granic działek ewidencyjnych, będącymi częścią zleconej przez Starostwo Powiatowe w Łęczycy modernizacji ewidencji gruntów i budynków dla obrębów: Krzyszkowice, Piekary-Michałówka; działając na podstawie:

- §38 i §39 rozporządzenia Ministra Rozwoju Regionalnego i Budownictwa z dn. 29.03.2001r. w sprawie ewidencji gruntów i budynków (t. j. Dz.U. z 2015r. poz. 542 z późn. zm.),
- zgłoszenia roboty geodezyjnej z dn. 30.06.2016r. (GKN.6642.1.733.2016)

uprzejmie zawiadamiam Pana (Panią), że:

**dnia 29.08.2016 o godz. 9.00**

**na działce ewidencyjnej nr:339 w obrębie Piekary**

nastąpi rozpoczęcie czynności związanych z ustaleniem granic działki ewidencyjnej oznaczonej numerem:341 położonej w obrębie ewidencyjnym **Piekary-Michałówka**, stanowiącymi przedmiot Pana (Pani) własności (władania), dla której Sąd Rejonowy w Łęczycy prowadzi KW numer: (brak informacji o numerze KW).

**Proszę o stawienie się w wyznaczonym dniu i godzinie**

**na działce ewidencyjnej nr :339 w obrębie Piekary (na łąkach przy granicy z Orenicami)**

W interesie Pana (Pani) jest udział w tych czynnościach w oznaczonym terminie, osobiście lub przez swojego przedstawiciela.

Osoby biorące udział w czynnościach ustalenia granic powinny posiadać przy sobie dokument tożsamości, a w przypadku występowania w charakterze przedstawiciela – **pisemne pełnomocnictwo (wzór na odwrocie)** – także w przypadku współmałżonków, współużytkowników wieczystych. Dokument świadczący o pełnomocnictwie jednorazowym zostanie dołączony do protokołu ustalenia granic.

W przypadku posiadania dokumentów, które mogą być pomocne przy czynnościach przyjęcia i ustalenia granic (dokumentacja geodezyjna i prawna np. numer KW, AN, postanowienia sądowe) należy dokumenty te okazać geodecie dokonującemu ww. czynności.

W przypadku wiedzy co do istniejących w terenie znaków granicznych (np. kamień, pał, rura) wskazane jest je odszukać i okazać geodecie dokonującemu ww. czynności.

W przypadku współwłasności, współużytkowania wieczystego, małżeńskiej wspólności ustawowej – uczestnikami postępowania są wszystkie podmioty.

Zgodnie z art. 39 ust. 3 oraz art. 32 ust. 3 ustawy z dnia 17.05.1989r. Prawo Geodezyjne i Kartograficzne (t. j. Dz.U. z 2015r. poz. 520 z późn. zm.) nieusprawiedliwione niestawiennictwo stron nie wstrzymuje czynności geodety.

mgr inż. Robert Woźński  
Geodeta Uprawniony Nr 8645  
ul. 11 Listopada 24  
38-300 Gorlice  
tel. praca (018) 35 35 288, 0 502 659 744

Gorlice, 29.07.2016r.

**PRZEDSIĘBIORSTWO USŁUG GEODEZYJNYCH S.C.**  
Alicja Bugno i Robert Woiński  
ul. Kopernika 10, 38-300 Gorlice  
tel. 18 35 35 288

OWCZAREK BOGDAN

## **ZAWIADOMIENIE**

o czynnościach ustalenia przebiegu granic działek ewidencyjnych

W związku z pracami geodezyjnymi w zakresie ustalenia granic działek ewidencyjnych, będącymi częścią zleconej przez Starostwo Powiatowe w Łęczycy modernizacji ewidencji gruntów i budynków dla obrębów: Krzyszkowice, Piekary-Michałówka; działając na podstawie:

- §38 i §39 rozporządzenia Ministra Rozwoju Regionalnego i Budownictwa z dn. 29.03.2001r. w sprawie ewidencji gruntów i budynków (t. j. Dz.U. z 2015r. poz. 542 z późn. zm.),
- zgłoszenia roboty geodezyjnej z dn. 30.06.2016r. (GKN.6642.1.733.2016)

uprzejmie zawiadamiam Pana (Panią), że:

**dnia 25.08.2016 o godz. 12.00**

**na działce ewidencyjnej nr:48 w obrębie Piekary**

nastąpi rozpoczęcie czynności związanych z ustaleniem granic działki ewidencyjnej oznaczonej numerem:50 położonej w obrębie ewidencyjnym Piekary-Michałówka, stanowiącymi przedmiot Pana (Pani) własności (władania), dla której Sąd Rejonowy w Łęczycy prowadzi KW numer: KW 5048.

**Proszę o stawienie się w wyznaczonym dniu i godzinie**

**na działce ewidencyjnej nr :48 w obrębie Piekary (przy budynku nr 9)**

W interesie Pana (Pani) jest udział w tych czynnościach w oznaczonym terminie, osobiście lub przez swojego przedstawiciela.

Osoby biorące udział w czynnościach ustalenia granic powinny posiadać przy sobie dokument tożsamości, a w przypadku występowania w charakterze przedstawiciela – **pisemne pełnomocnictwo (wzór na odwrocie)** – także w przypadku współmałżonków, współużytkowników wieczystych. Dokument świadczący o pełnomocnictwie jednorazowym zostanie dołączony do protokołu ustalenia granic.

W przypadku posiadania dokumentów, które mogą być pomocne przy czynnościach przyjęcia i ustalenia granic (dokumentacja geodezyjna i prawna np. numer KW, AN, postanowienia sądowe) należy dokumenty te okazać geodecie dokonującemu ww. czynności.

W przypadku wiedzy co do istniejących w terenie znaków granicznych (np. kamień, pał, rura) wskazane jest je odszukać i okazać geodecie dokonującemu ww. czynności.

W przypadku współwłasności, współużytkowania wieczystego, małżeńskiej wspólności ustawowej – uczestnikami postępowania są wszystkie podmioty.

Zgodnie z art. 39 ust. 3 oraz art. 32 ust. 3 ustawy z dnia 17.05.1989r. Prawo Geodezyjne i Kartograficzne (t. j. Dz.U. z 2015r. poz. 520 z późn. zm.) nieusprawiedliwione niestawiennictwo stron nie wstrzymuje czynności geodety.

mgr inż. *Robert Woiński*  
Geodeta Uprawniony Nr 8645  
ul. 11 Listopada 24  
38-300 Gorlice  
tel. praca (018) 35 35 288, 0 692 659 744

Gorlice, 29.07.2016r.

**PRZEDSIĘBIORSTWO USŁUG GEODEZYJNYCH S.C.**  
**Alicja Bugno i Robert Woiński**  
**ul. Kopernika 10, 38-300 Gorlice**  
**tel. 18 35 35 288**

OWCZAREK BOGDAN

## **ZAWIADOMIENIE**

o czynnościach ustalenia przebiegu granic działek ewidencyjnych

W związku z pracami geodezyjnymi w zakresie ustalenia granic działek ewidencyjnych, będącymi częścią zleconej przez Starostwo Powiatowe w Łęczycy modernizacji ewidencji gruntów i budynków dla obrębów: Krzyszkowice, Piekary-Michałówka; działając na podstawie:

- §38 i §39 rozporządzenia Ministra Rozwoju Regionalnego i Budownictwa z dn. 29.03.2001r. w sprawie ewidencji gruntów i budynków (t. j. Dz.U. z 2015r. poz. 542 z późn. zm.),
- zgłoszenia roboty geodezyjnej z dn. 30.06.2016r. (GKN.6642.1.733.2016)

uprzejmie zawiadamiam Pana (Panią), że:

**dnia 29.08.2016 o godz. 13.00**

**na działce ewidencyjnej nr:62/2 w obrębie Piekary**

nastąpi rozpoczęcie czynności związanych z ustaleniem granic działki ewidencyjnej oznaczonej numerem:61 położonej w obrębie ewidencyjnym Piekary-Michałówka, stanowiącymi przedmiot Pana (Pani) własności (władania), dla której Sąd Rejonowy w Łęczycy prowadzi KW numer: KW 5048.

**Proszę o stawienie się w wyznaczonym dniu i godzinie**

**na działce ewidencyjnej nr :62/2 w obrębie Piekary (przy budynku nr 23)**

W interesie Pana (Pani) jest udział w tych czynnościach w oznaczonym terminie, osobiście lub przez swojego przedstawiciela.

Osoby biorące udział w czynnościach ustalenia granic powinny posiadać przy sobie dokument tożsamości, a w przypadku występowania w charakterze przedstawiciela – **pisemne pełnomocnictwo (wzór na odwrocie)** – także w przypadku współmałżonków, współużytkowników wieczystych. Dokument świadczący o pełnomocnictwie jednorazowym zostanie dołączony do protokołu ustalenia granic.

W przypadku posiadania dokumentów, które mogą być pomocne przy czynnościach przyjęcia i ustalenia granic (dokumentacja geodezyjna i prawna np. numer KW, AN, postanowienia sądowe) należy dokumenty te okazać geodecie dokonującemu ww. czynności.

W przypadku wiedzy co do istniejących w terenie znaków granicznych (np. kamień, pał, rura) wskazane jest je odszukać i okazać geodecie dokonującemu ww. czynności.

W przypadku współwłasności, współużytkowania wieczystego, małżeńskiej wspólności ustawowej – uczestnikami postępowania są wszystkie podmioty.

Zgodnie z art. 39 ust. 3 oraz art. 32 ust. 3 ustawy z dnia 17.05.1989r. Prawo Geodezyjne i Kartograficzne (t. j. Dz.U. z 2015r. poz. 520 z późn. zm.) nieusprawiedliwione niestawiennictwo stron nie wstrzymuje czynności geodety.

*mgr inż. Robert Woiński*  
Geodeta Uprawniony Nr 8645  
ul. 11 Listopada 24  
38-300 Gorlice  
tel. praca (018) 35 35 288, 0 502 659 744

Gorlice, 29.07.2016r.

**PRZEDSIĘBIORSTWO USŁUG GEODEZYJNYCH S.C.**  
Alicja Bugno i Robert Woiński  
ul. Kopernika 10, 38-300 Gorlice  
tel. 18 35 35 288

OWCZAREK BOGDAN

## **ZAWIADOMIENIE**

**o czynnościach ustalenia przebiegu granic działek ewidencyjnych**

W związku z pracami geodezyjnymi w zakresie ustalenia granic działek ewidencyjnych, będącymi częścią zleconej przez Starostwo Powiatowe w Łęczycy modernizacji ewidencji gruntów i budynków dla obrębów: Krzyszkowice, Piekary-Michałówka; działając na podstawie:

- §38 i §39 rozporządzenia Ministra Rozwoju Regionalnego i Budownictwa z dn. 29.03.2001r. w sprawie ewidencji gruntów i budynków (t. j. Dz.U. z 2015r. poz. 542 z późn. zm.),
- zgłoszenia roboty geodezyjnej z dn. 30.06.2016r. (GKN.6642.1.733.2016)

uprzejmie zawiadamiam Pana (Panią), że:

**dnia 25.08.2016 o godz. 12.00**

**na działce ewidencyjnej nr:48 w obrębie Piekary**

nastąpi rozpoczęcie czynności związanych z ustaleniem granic działki ewidencyjnej oznaczonej numerem:51 położonej w obrębie ewidencyjnym Piekary-Michałówka, stanowiącymi przedmiot Pana (Pani) własności (władania), dla której Sąd Rejonowy w Łęczycy prowadzi KW numer: KW 5048.

**Proszę o stawienie się w wyznaczonym dniu i godzinie**

**na działce ewidencyjnej nr :48 w obrębie Piekary (przy budynku nr 9)**

W interesie Pana (Pani) jest udział w tych czynnościach w oznaczonym terminie, osobiście lub przez swojego przedstawiciela.

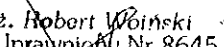
Osoby biorące udział w czynnościach ustalenia granic powinny posiadać przy sobie dokument tożsamości, a w przypadku występowania w charakterze przedstawiciela – **pisemne pełnomocnictwo (wzór na odwrocie)** – także w przypadku współmałżonków, współużytkowników wieczystych. Dokument świadczący o pełnomocnictwie jednorazowym zostanie dołączony do protokołu ustalenia granic.

W przypadku posiadania dokumentów, które mogą być pomocne przy czynnościach przyjęcia i ustalenia granic (dokumentacja geodezyjna i prawna np. numer KW, AN, postanowienia sądowe) należy dokumenty te okazać geodecie dokonującemu ww. czynności.

W przypadku wiedzy co do istniejących w terenie znaków granicznych (np. kamień, pał, rura) wskazane jest je odszukać i okazać geodecie dokonującemu ww. czynności.

W przypadku współwłasności, współużytkowania wieczystego, małżeńskiej wspólności ustawowej – uczestnikami postępowania są wszystkie podmioty.

Zgodnie z art. 39 ust. 3 oraz art. 32 ust. 3 ustawy z dnia 17.05.1989r. Prawo Geodezyjne i Kartograficzne (t. j. Dz.U. z 2015r. poz. 520 z późn. zm.) nieusprawiedliwione niestawiennictwo stron nie wstrzymuje czynności geodety.

  
mgr inż. Robert Woiński  
Geodeta Uprawniony Nr 8645  
ul. 11 Listopada 24  
38-300 Gorlice  
tel. praca (018) 35 35 288, 0 502 659 744

Gorlice, 29.07.2016r.

**PRZEDSIĘBIORSTWO USŁUG GEODEZYJNYCH S.C.**  
**Alicja Bugno i Robert Woźński**  
**ul. Kopernika 10, 38-300 Gorlice**  
**tel. 18 35 35 288**

OWCZAREK BOGDAN

## **ZAWIADOMIENIE**

**o czynnościach ustalenia przebiegu granic działek ewidencyjnych**

W związku z pracami geodezyjnymi w zakresie ustalenia granic działek ewidencyjnych, będącymi częścią zleconej przez Starostwo Powiatowe w Łęczycy modernizacji ewidencji gruntów i budynków dla obrębów: Krzyszkowice, Piekary-Michałówka; działając na podstawie:

- §38 i §39 rozporządzenia Ministra Rozwoju Regionalnego i Budownictwa z dn. 29.03.2001r. w sprawie ewidencji gruntów i budynków (t. j. Dz.U. z 2015r. poz. 542 z późn. zm.),
- zgłoszenia roboty geodezyjnej z dn. 30.06.2016r. (GKN.6642.1.733.2016)

uprzejmie zawiadamiam Pana (Panią), że:

**dnia 29.08.2016 o godz. 9.00**

**na działce ewidencyjnej nr:339 w obrębie Piekary**

nastąpi rozpoczęcie czynności związanych z ustaleniem granic działki ewidencyjnej oznaczonej numerem:340 położonej w obrębie ewidencyjnym Piekary-Michałówka, stanowiącymi przedmiot Pana (Pani) własności (władania), dla której Sąd Rejonowy w Łęczycy prowadzi KW numer: KW 5048.

**Proszę o stawienie się w wyznaczonym dniu i godzinie**

**na działce ewidencyjnej nr :339 w obrębie Piekary (na łakach przy granicy z Orenicami)**

W interesie Pana (Pani) jest udział w tych czynnościach w oznaczonym terminie, osobiście lub przez swojego przedstawiciela.

Osoby biorące udział w czynnościach ustalenia granic powinny posiadać przy sobie dokument tożsamości, a w przypadku występowania w charakterze przedstawiciela – **pisemne pełnomocnictwo (wzór na odwrocie)** – także w przypadku współmałżonków, współużytkowników wieczystych. Dokument świadczący o pełnomocnictwie jednorazowym zostanie dołączony do protokołu ustalenia granic.

W przypadku posiadania dokumentów, które mogą być pomocne przy czynnościach przyjęcia i ustalenia granic (dokumentacja geodezyjna i prawna np. numer KW, AN, postanowienia sądowe) należy dokumenty te okazać geodecie dokonującemu ww. czynności.

W przypadku wiedzy co do istniejących w terenie znaków granicznych (np. kamień, pał, rura) wskazane jest je odszukać i okazać geodecie dokonującemu ww. czynności.

W przypadku współwłasności, współużytkowania wieczystego, małżeńskiej wspólności ustawowej – uczestnikami postępowania są wszystkie podmioty.

Zgodnie z art. 39 ust. 3 oraz art. 32 ust. 3 ustawy z dnia 17.05.1989r. Prawo Geodezyjne i Kartograficzne (t. j. Dz.U. z 2015r. poz. 520 z późn. zm.) nieusprawiedliwione niestawiennictwo stron nie wstrzymuje czynności geodety.

*mgr inż. Robert Woźński*  
Geodeta Uprawniony Nr 8645  
ul. 11 Listopada 24  
38-300 Gorlice  
tel. praca (014) 35 35 288, 0 502 659 744

Gorlice, 29.07.2016r.

**PRZEDSIĘBIORSTWO USŁUG GEODEZYJNYCH S.C.**  
Alicja Bugno i Robert Woiński  
ul. Kopernika 10, 38-300 Gorlice  
tel. 18 35 35 288

OWCZAREK BOGDAN

## **ZAWIADOMIENIE**

**o czynnościach ustalenia przebiegu granic działek ewidencyjnych**

W związku z pracami geodezyjnymi w zakresie ustalenia granic działek ewidencyjnych, będącymi częścią zleconej przez Starostwo Powiatowe w Łęczycy modernizacji ewidencji gruntów i budynków dla obrębów: Krzyszkowice, Piekary-Michałówka; działając na podstawie:

- §38 i §39 rozporządzenia Ministra Rozwoju Regionalnego i Budownictwa z dn. 29.03.2001r. w sprawie ewidencji gruntów i budynków (t. j. Dz.U. z 2015r. poz. 542 z późn. zm.),
- zgłoszenia roboty geodezyjnej z dn. 30.06.2016r. (GKN.6642.1.733.2016)

uprzejmie zawiadamiam Pana (Panią), że:

**dnia 25.08.2016 o godz. 12.00**

**na działce ewidencyjnej nr:48 w obrębie Piekary**

nastąpi rozpoczęcie czynności związanych z ustaleniem granic działki ewidencyjnej oznaczonej numerem:60 położonej w obrębie ewidencyjnym Piekary-Michałówka, stanowiącymi przedmiot Pana (Pani) własności (władania), dla której Sąd Rejonowy w Łęczycy prowadzi KW numer: KW 5048.

**Proszę o stawienie się w wyznaczonym dniu i godzinie**

**na działce ewidencyjnej nr :48 w obrębie Piekary (przy budynku nr 9)**

W interesie Pana (Pani) jest udział w tych czynnościach w oznaczonym terminie, osobiście lub przez swojego przedstawiciela.

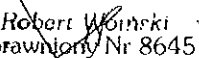
Osoby biorące udział w czynnościach ustalenia granic powinny posiadać przy sobie dokument tożsamości, a w przypadku występowania w charakterze przedstawiciela – **pisemne pełnomocnictwo (wzór na odwrocie)** – także w przypadku współmałżonków, współużytkowników wieczystych. Dokument świadczący o pełnomocnictwie jednorazowym zostanie dołączony do protokołu ustalenia granic.

W przypadku posiadania dokumentów, które mogą być pomocne przy czynnościach przyjęcia i ustalenia granic (dokumentacja geodezyjna i prawna np. numer KW, AN, postanowienia sądowe) należy dokumenty te okazać geodecie dokonującemu ww. czynności.

W przypadku wiedzy co do istniejących w terenie znaków granicznych (np. kamień, pał, rura) wskazane jest je odszukać i okazać geodecie dokonującemu ww. czynności.

W przypadku współwłasności, współużytkowania wieczystego, małżeńskiej wspólności ustawowej – uczestnikami postępowania są wszystkie podmioty.

Zgodnie z art. 39 ust. 3 oraz art. 32 ust. 3 ustawy z dnia 17.05.1989r. Prawo Geodezyjne i Kartograficzne (t. j. Dz.U. z 2015r. poz. 520 z późn. zm.) nieusprawiedliwione niestawiennictwo stron nie wstrzymuje czynności geodety.

  
mgr inż. Robert Woiński  
Geodeta Uprawniony Nr 8645  
ul. 11 Listopada 24  
38-300 Gorlice  
tel. praca (018) 85 35 288 0 502 659 744

Gorlice, 29.07.2016r.

**PRZEDSIĘBIORSTWO USŁUG GEODEZYJNYCH S.C.**  
Alicja Bugno i Robert Woźniński  
ul. Kopernika 10, 38-300 Gorlice  
tel. 18 35 35 288

OWCZAREK BOGDAN

## **ZAWIADOMIENIE**

### **o czynnościach ustalenia przebiegu granic działek ewidencyjnych**

W związku z pracami geodezyjnymi w zakresie ustalenia granic działek ewidencyjnych, będącymi częścią zleconej przez Starostwo Powiatowe w Łęczycy modernizacji ewidencji gruntów i budynków dla obrębów: Krzyszkowice, Piekary-Michałówka; działając na podstawie:

- §38 i §39 rozporządzenia Ministra Rozwoju Regionalnego i Budownictwa z dn. 29.03.2001r. w sprawie ewidencji gruntów i budynków (t. j. Dz.U. z 2015r. poz. 542 z późn. zm.),
- zgłoszenia roboty geodezyjnej z dn. 30.06.2016r. (GKN.6642.1.733.2016)

uprzejmie zawiadamiam Pana (Panią), że:

**dnia 30.08.2016 o godz. 9.00**

**na działce ewidencyjnej nr:275 w obrębie Piekary**

nastąpi rozpoczęcie czynności związanych z ustaleniem granic działki ewidencyjnej oznaczonej numerem:344 położonej w obrębie ewidencyjnym Piekary-Michałówka, stanowiącymi przedmiot Pana (Pani) własności (władania), dla której Sąd Rejonowy w Łęczycy prowadzi KW numer: KW 5048.

### **Proszę o stawienie się w wyznaczonym dniu i godzinie**

**na działce ewidencyjnej nr :275 w obrębie Piekary (na łakach nad rzeką Moszczenica)**

W interesie Pana (Pani) jest udział w tych czynnościach w oznaczonym terminie, osobiście lub przez swojego przedstawiciela.

Osoby biorące udział w czynnościach ustalenia granic powinny posiadać przy sobie dokument tożsamości, a w przypadku występowania w charakterze przedstawiciela – **pisemne pełnomocnictwo (wzór na odwrocie)** – także w przypadku współmałżonków, współużytkowników wieczystych. Dokument świadczący o pełnomocnictwie jednorazowym zostanie dołączony do protokołu ustalenia granic.

W przypadku posiadania dokumentów, które mogą być pomocne przy czynnościach przyjęcia i ustalenia granic (dokumentacja geodezyjna i prawna np. numer KW, AN, postanowienia sądowe) należy dokumenty te okazać geodecie dokonującemu ww. czynności.

W przypadku wiedzy co do istniejących w terenie znaków granicznych (np. kamień, pał, rura) wskazane jest je odszukać i okazać geodecie dokonującemu ww. czynności.

W przypadku współwłasności, współużytkowania wieczystego, małżeńskiej wspólności ustawowej – uczestnikami postępowania są wszystkie podmioty.

Zgodnie z art. 39 ust. 3 oraz art. 32 ust. 3 ustawy z dnia 17.05.1989r. Prawo Geodezyjne i Kartograficzne (t. j. Dz.U. z 2015r. poz. 520 z późn. zm.) nieusprawiedliwione niestawiennictwo stron nie wstrzymuje czynności geodety.

*mgr inż. Robert Woźniński*  
Geodeta Uprawniony Nr 8645  
ul. 11 Listopada 24  
38-300 Gorlice  
tel. praca (018) 35 35 288, 0 502 659 744



Gorlice, 29.07.2016r.

**PRZEDSIĘBIORSTWO USŁUG GEODEZYJNYCH S.C.**  
**Alicja Bugno i Robert Woźniński**  
**ul. Kopernika 10, 38-300 Gorlice**  
**tel. 18 35 35 288**

OWCZAREK BOGDAN

## **ZAWIADOMIENIE**

### **o czynnościach ustalenia przebiegu granic działek ewidencyjnych**

W związku z pracami geodezyjnymi w zakresie ustalenia granic działek ewidencyjnych, będącymi częścią zleconej przez Starostwo Powiatowe w Łęczycy modernizacji ewidencji gruntów i budynków dla obrębów: Krzyszkowice, Piekary-Michałówka; działając na podstawie:

- §38 i §39 rozporządzenia Ministra Rozwoju Regionalnego i Budownictwa z dn. 29.03.2001r. w sprawie ewidencji gruntów i budynków (t. j. Dz.U. z 2015r. poz. 542 z późn. zm.),
- zgłoszenia roboty geodezyjnej z dn. 30.06.2016r. (GKN.6642.1.733.2016)

uprzejmie zawiadamiam Pana (Panią), że:

**dnia 30.08.2016 o godz. 11.00**

**na działce ewidencyjnej nr:280 w obrębie Piekary**

nastąpi rozpoczęcie czynności związanych z ustaleniem granic działki ewidencyjnej oznaczonej numerem:344 położonej w obrębie ewidencyjnym **Piekary-Michałówka**, stanowiącymi przedmiot Pana (Pani) własności (władania), dla której Sąd Rejonowy w Łęczycy prowadzi KW numer: **KW 5048**.

### **Proszę o stawienie się w wyznaczonym dniu i godzinie**

**na działce ewidencyjnej nr :280 w obrębie Piekary (na łąkach nad rzeką Moszczenica)**

W interesie Pana (Pani) jest udział w tych czynnościach w oznaczonym terminie, osobiście lub przez swojego przedstawiciela.

Osoby biorące udział w czynnościach ustalenia granic powinny posiadać przy sobie dokument tożsamości, a w przypadku występowania w charakterze przedstawiciela – **pisemne pełnomocnictwo (wzór na odwrocie)** – także w przypadku współmałżonków, współużytkowników wieczystych. Dokument świadczący o pełnomocnictwie jednorazowym zostanie dołączony do protokołu ustalenia granic.

W przypadku posiadania dokumentów, które mogą być pomocne przy czynnościach przyjęcia i ustalenia granic (dokumentacja geodezyjna i prawna np. numer KW, AN, postanowienia sądowe) należy dokumenty te okazać geodecie dokonującemu ww. czynności.

W przypadku wiedzy co do istniejących w terenie znaków granicznych (np. kamień, pał, rura) wskazane jest je odszukać i okazać geodecie dokonującemu ww. czynności.

W przypadku współwłasności, współużytkowania wieczystego, małżeńskiej wspólności ustawowej – uczestnikami postępowania są wszystkie podmioty.

Zgodnie z art. 39 ust. 3 oraz art. 32 ust. 3 ustawy z dnia 17.05.1989r. Prawo Geodezyjne i Kartograficzne (t. j. Dz.U. z 2015r. poz. 520 z późn. zm.) nieusprawiedliwione niestawiennictwo stron nie wstrzymuje czynności geodety.

mgr inż. Robert Woźniński  
Geodeta Uprawniony Nr 8645  
ul. 11 Listopada 24  
38-300 Gorlice  
tel. brzoła (018) 35 35 288, 0 502 659 744

Gorlice, 29.07.2016r.

**PRZEDSIĘBIORSTWO USŁUG GEODEZYJNYCH S.C.**  
Alicja Bugno i Robert Woźński  
ul. Kopernika 10, 38-300 Gorlice  
tel. 18 35 35 288

OWCZAREK BOGDAN

## **ZAWIADOMIENIE**

**o czynnościach ustalenia przebiegu granic działek ewidencyjnych**

W związku z pracami geodezyjnymi w zakresie ustalenia granic działek ewidencyjnych, będącymi częścią zleconej przez Starostwo Powiatowe w Łęczycy modernizacji ewidencji gruntów i budynków dla obrębów: Krzyszkowice, Piekary-Michałówka; działając na podstawie:

- §38 i §39 rozporządzenia Ministra Rozwoju Regionalnego i Budownictwa z dn. 29.03.2001r. w sprawie ewidencji gruntów i budynków (t. j. Dz.U. z 2015r. poz. 542 z późn. zm.),
- zgłoszenia roboty geodezyjnej z dn. 30.06.2016r. (GKN.6642.1.733.2016)

uprzejmie zawiadamiam Pana (Panią), że:

**dnia 29.08.2016 o godz. 13.00**

**na działce ewidencyjnej nr:62/2 w obrębie Piekary**

nastąpi rozpoczęcie czynności związanych z ustaleniem granic działki ewidencyjnej oznaczonej numerem:60 położonej w obrębie ewidencyjnym Piekary-Michałówka, stanowiącymi przedmiot Pana (Pani) własności (władania), dla której Sąd Rejonowy w Łęczycy prowadzi KW numer: KW 5048.

**Proszę o stawienie się w wyznaczonym dniu i godzinie**

**na działce ewidencyjnej nr :62/2 w obrębie Piekary (przy budynku nr 23)**

W interesie Pana (Pani) jest udział w tych czynnościach w oznaczonym terminie, osobiście lub przez swojego przedstawiciela.

Osoby biorące udział w czynnościach ustalenia granic powinny posiadać przy sobie dokument tożsamości, a w przypadku występowania w charakterze przedstawiciela – **pisemne pełnomocnictwo (wzór na odwrocie)** – także w przypadku współmałżonków, współużytkowników wieczystych. Dokument świadczący o pełnomocnictwie jednorazowym zostanie dołączony do protokołu ustalenia granic.

W przypadku posiadania dokumentów, które mogą być pomocne przy czynnościach przyjęcia i ustalenia granic (dokumentacja geodezyjna i prawna np. numer KW, AN, postanowienia sądowe) należy dokumenty te okazać geodecie dokonującemu ww. czynności.

W przypadku wiedzy co do istniejących w terenie znaków granicznych (np. kamień, pał, rura) wskazane jest je odszukać i okazać geodecie dokonującemu ww. czynności.

W przypadku współwłasności, współużytkowania wieczystego, małżeńskiej wspólności ustawowej – uczestnikami postępowania są wszystkie podmioty.

Zgodnie z art. 39 ust. 3 oraz art. 32 ust. 3 ustawy z dnia 17.05.1989r. Prawo Geodezyjne i Kartograficzne (t. j. Dz.U. z 2015r. poz. 520 z późn. zm.) nieusprawiedliwione niestawiennictwo stron nie wstrzymuje czynności geodety.

mgr inż. **Robert Woźński**  
Geodeta Uprawniony Nr 8645  
ul. 11 Listopada 24  
38-300 Gorlice  
tel. nrana (018) 35 35 288, 0 502 659 744

Gorlice, 29.07.2016r.

**PRZEDSIĘBIORSTWO USŁUG GEODEZYJNYCH S.C.**  
**Alicja Bugno i Robert Woiński**  
**ul. Kopernika 10, 38-300 Gorlice**  
**tel. 18 35 35 288**

PAŃSTWOWE GOSPODARSTWO  
ROLNE

## **ZAWIADOMIENIE**

**o czynnościach ustalenia przebiegu granic działek ewidencyjnych**

W związku z pracami geodezyjnymi w zakresie ustalenia granic działek ewidencyjnych, będącymi częścią zleconej przez Starostwo Powiatowe w Łęczycy modernizacji ewidencji gruntów i budynków dla obrębów: Krzyszkowice, Piekary-Michałówka; działając na podstawie:

- §38 i §39 rozporządzenia Ministra Rozwoju Regionalnego i Budownictwa z dn. 29.03.2001r. w sprawie ewidencji gruntów i budynków (t. j. Dz.U. z 2015r. poz. 542 z późn. zm.),
- zgłoszenia roboty geodezyjnej z dn. 30.06.2016r. (GKN.6642.1.733.2016)

uprzejmie zawiadamiam Pana (Panią), że:

**dnia 26.08.2016 o godz. 16.00**  
**na działce ewidencyjnej nr:74/1 w obrębie Piekary**

nastąpi rozpoczęcie czynności związanych z ustaleniem granic działki ewidencyjnej oznaczonej numerem:74/1 położonej w obrębie ewidencyjnym Piekary-Michałówka, stanowiącymi przedmiot Pana (Pani) własności (władania), dla której Sąd Rejonowy w Łęczycy prowadzi KW numer: (brak informacji o numerze KW).

**Proszę o stawienie się w wyznaczonym dniu i godzinie**  
**na działce ewidencyjnej nr :74/1 w obrębie Piekary (przy rowie)**

W interesie Pana (Pani) jest udział w tych czynnościach w oznaczonym terminie, osobiście lub przez swojego przedstawiciela.

Osoby biorące udział w czynnościach ustalenia granic powinny posiadać przy sobie dokument tożsamości, a w przypadku występowania w charakterze przedstawiciela – **pisemne pełnomocnictwo (wzór na odwrocie)** – także w przypadku współmałżonków, współużytkowników wieczystych. Dokument świadczący o pełnomocnictwie jednorazowym zostanie dołączony do protokołu ustalenia granic.

W przypadku posiadania dokumentów, które mogą być pomocne przy czynnościach przyjęcia i ustalenia granic (dokumentacja geodezyjna i prawna np. numer KW, AN, postanowienia sądowe) należy dokumenty te okazać geodecie dokonującemu ww. czynności.

W przypadku wiedzy co do istniejących w terenie znaków granicznych (np. kamień, pał, rura) wskazane jest je odszukać i okazać geodecie dokonującemu ww. czynności.

W przypadku współwłasności, współużytkowania wieczystego, małżeńskiej wspólności ustawowej – uczestnikami postępowania są wszystkie podmioty.

Zgodnie z art. 39 ust. 3 oraz art. 32 ust. 3 ustawy z dnia 17.05.1989r. Prawo Geodezyjne i Kartograficzne (t. j. Dz.U. z 2015r. poz. 520 z późn. zm.) nieusprawiedliwione niestawiennictwo stron nie wstrzymuje czynności geodety.

mgr inż. **Robert Woiński**  
Geodeta Uprawniony Nr 8645  
ul. 11 Listopada 24  
38-300 Gorlice  
tel. praca (018) 35 35 288, 0 602 659 744

Gorlice, 29.07.2016r.

**PRZEDSIĘBIORSTWO USŁUG GEODEZYJNYCH S.C.**  
Alicja Bugno i Robert Woźński  
ul. Kopernika 10, 38-300 Gorlice  
tel. 18 35 35 288

PIECZYŃSKI DARIUSZ

## **ZAWIADOMIENIE**

o czynnościach ustalenia przebiegu granic działek ewidencyjnych

W związku z pracami geodezyjnymi w zakresie ustalenia granic działek ewidencyjnych, będącymi częścią zleconej przez Starostwo Powiatowe w Łęczycy modernizacji ewidencji gruntów i budynków dla obrębów: Krzyszkowice, Piekary-Michałówka; działając na podstawie:

- §38 i §39 rozporządzenia Ministra Rozwoju Regionalnego i Budownictwa z dn. 29.03.2001r. w sprawie ewidencji gruntów i budynków (t. j. Dz.U. z 2015r. poz. 542 z późn. zm.),
- zgłoszenia roboty geodezyjnej z dn. 30.06.2016r. (GKN.6642.1.733.2016)

uprzejmie zawiadamiam Pana (Panią), że:

**dnia 25.08.2016 o godz. 11.30**

**na działce ewidencyjnej nr:200 w obrębie Piekary**

nastąpi rozpoczęcie czynności związanych z ustaleniem granic działki ewidencyjnej oznaczonej numerem:131 położonej w obrębie ewidencyjnym Piekary-Michałówka, stanowiącymi przedmiot Pana (Pani) własności (władania), dla której Sąd Rejonowy w Łęczycy prowadzi KW numer: (brak informacji o numerze KW).

**Proszę o stawienie się w wyznaczonym dniu i godzinie**

**na działce ewidencyjnej nr :200 w obrębie Piekary (przy drodze asfaltowej)**

W interesie Pana (Pani) jest udział w tych czynnościach w oznaczonym terminie, osobiście lub przez swojego przedstawiciela.

Osoby biorące udział w czynnościach ustalenia granic powinny posiadać przy sobie dokument tożsamości, a w przypadku występowania w charakterze przedstawiciela – **pisemne pełnomocnictwo (wzór na odwrocie)** – także w przypadku współmałżonków, współużytkowników wieczystych. Dokument świadczący o pełnomocnictwie jednorazowym zostanie dołączony do protokołu ustalenia granic.

W przypadku posiadania dokumentów, które mogą być pomocne przy czynnościach przyjęcia i ustalenia granic (dokumentacja geodezyjna i prawna np. numer KW, AN, postanowienia sądowe) należy dokumenty te okazać geodecie dokonującemu ww. czynności.

W przypadku wiedzy co do istniejących w terenie znaków granicznych (np. kamień, pał, rura) wskazane jest je odszukać i okazać geodecie dokonującemu ww. czynności.

W przypadku współwłasności, współużytkowania wieczystego, małżeńskiej wspólności ustawowej – uczestnikami postępowania są wszystkie podmioty.

Zgodnie z art. 39 ust. 3 oraz art. 32 ust. 3 ustawy z dnia 17.05.1989r. Prawo Geodezyjne i Kartograficzne (t. j. Dz.U. z 2015r. poz. 520 z późn. zm.) nieusprawiedliwione niestawiennictwo stron nie wstrzymuje czynności geodety.

mgr inż. *Robert Woźński*  
Geodeta Uprawniony Nr 8645  
ul. 11 Listopada 24  
38-300 Gorlice  
tel. praca (018) 35 35 288, 0 502 659 744

Gorlice, 29.07.2016r.

**PRZEDSIĘBIORSTWO USŁUG GEODEZYJNYCH S.C.**  
Alicja Bugno i Robert Woźński  
ul. Kopernika 10, 38-300 Gorlice  
tel. 18 35 35 288

SKOWRON STANISŁAW

## **ZAWIADOMIENIE**

o czynnościach ustalenia przebiegu granic działek ewidencyjnych

W związku z pracami geodezyjnymi w zakresie ustalenia granic działek ewidencyjnych, będącymi częścią zleconej przez Starostwo Powiatowe w Łęczycy modernizacji ewidencji gruntów i budynków dla obrębów: Krzyszkowice, Piekary-Michałówka; działając na podstawie:

- §38 i §39 rozporządzenia Ministra Rozwoju Regionalnego i Budownictwa z dn. 29.03.2001r. w sprawie ewidencji gruntów i budynków (t. j. Dz.U. z 2015r. poz. 542 z późn. zm.),
- zgłoszenia roboty geodezyjnej z dn. 30.06.2016r. (GKN.6642.1.733.2016)

uprzejmie zawiadamiam Pana (Panią), że:

**dnia 26.08.2016 o godz. 14.00**

**na działce ewidencyjnej nr:95 w obrębie Krzyszkowice**

nastąpi rozpoczęcie czynności związanych z ustaleniem granic działki ewidencyjnej oznaczonej numerem:95 położonej w obrębie ewidencyjnym **Krzyszkowice**, stanowiącymi przedmiot Pana (Pani) własności (władania), dla której Sąd Rejonowy w Łęczycy prowadzi KW numer: **KW 30547**.

**Proszę o stawienie się w wyznaczonym dniu i godzinie**

**na działce ewidencyjnej nr :95 w obrębie Krzyszkowice (przy drodze asfaltowej)**

W interesie Pana (Pani) jest udział w tych czynnościach w oznaczonym terminie, osobiście lub przez swojego przedstawiciela.

Osoby biorące udział w czynnościach ustalenia granic powinny posiadać przy sobie dokument tożsamości, a w przypadku występowania w charakterze przedstawiciela – **pisemne pełnomocnictwo (wzór na odwrocie)** – także w przypadku współmałżonków, współużytkowników wieczystych. Dokument świadczący o pełnomocnictwie jednorazowym zostanie dołączony do protokołu ustalenia granic.

W przypadku posiadania dokumentów, które mogą być pomocne przy czynnościach przyjęcia i ustalenia granic (dokumentacja geodezyjna i prawna np. numer KW, AN, postanowienia sądowe) należy dokumenty te okazać geodecie dokonującemu ww. czynności.

W przypadku wiedzy co do istniejących w terenie znaków granicznych (np. kamień, pał, rura) wskazane jest je odszukać i okazać geodecie dokonującemu ww. czynności.

W przypadku współwłasności, współużytkowania wieczystego, małżeńskiej wspólności ustawowej – uczestnikami postępowania są wszystkie podmioty.

Zgodnie z art. 39 ust. 3 oraz art. 32 ust. 3 ustawy z dnia 17.05.1989r. Prawo Geodezyjne i Kartograficzne (t. j. Dz.U. z 2015r. poz. 520 z późn. zm.) nieusprawiedliwione niestawiennictwo stron nie wstrzymuje czynności geodety.

mgr inż. Robert Woźński  
Geodeta Uprawniony Nr 8645  
ul. 11 Listopada 24  
38-300 Gorlice  
tel. prac (018) 35 35 288, 502 659 744

Gorlice, 29.07.2016r.

**PRZEDSIĘBIORSTWO USŁUG GEODEZYJNYCH S.C.**  
Alicja Bugno i Robert Woźniński  
ul. Kopernika 10, 38-300 Gorlice  
tel. 18 35 35 288

SKOWRON STANISŁAW

## ZAWIADOMIENIE

### o czynnościach ustalenia przebiegu granic działek ewidencyjnych

W związku z pracami geodezyjnymi w zakresie ustalenia granic działek ewidencyjnych, będącymi częścią zleconej przez Starostwo Powiatowe w Łęczycy modernizacji ewidencji gruntów i budynków dla obrębów: Krzyszkowice, Piekary-Michałówka; działając na podstawie:

- §38 i §39 rozporządzenia Ministra Rozwoju Regionalnego i Budownictwa z dn. 29.03.2001r. w sprawie ewidencji gruntów i budynków (t. j. Dz.U. z 2015r. poz. 542 z późn. zm.),
- zgłoszenia roboty geodezyjnej z dn. 30.06.2016r. (GKN.6642.1.733.2016)

uprzejmie zawiadamiam Pana (Panią), że:

**dnia 26.08.2016 o godz. 14.00**

**na działce ewidencyjnej nr:95 w obrębie Krzyszkowice**

nastąpi rozpoczęcie czynności związanych z ustaleniem granic działki ewidencyjnej oznaczonej numerem:98 położonej w obrębie ewidencyjnym **Krzyszkowice**, stanowiącymi przedmiot Pana (Pani) własności (władania), dla której Sąd Rejonowy w Łęczycy prowadzi KW numer: KW 30547.

**Proszę o stawienie się w wyznaczonym dniu i godzinie**

**na działce ewidencyjnej nr :95 w obrębie Krzyszkowice (przy drodze asfaltowej)**

W interesie Pana (Pani) jest udział w tych czynnościach w oznaczonym terminie, osobiście lub przez swojego przedstawiciela.

Osoby biorące udział w czynnościach ustalenia granic powinny posiadać przy sobie dokument tożsamości, a w przypadku występowania w charakterze przedstawiciela – **pisemne pełnomocnictwo (wzór na odwrocie)** – także w przypadku współmałżonków, współużytkowników wieczystych. Dokument świadczący o pełnomocnictwie jednorazowym zostanie dołączony do protokołu ustalenia granic.

W przypadku posiadania dokumentów, które mogą być pomocne przy czynnościach przyjęcia i ustalenia granic (dokumentacja geodezyjna i prawna np. numer KW, AN, postanowienia sądowe) należy dokumenty te okazać geodecie dokonującemu ww. czynności.

W przypadku wiedzy co do istniejących w terenie znaków granicznych (np. kamień, pal, rura) wskazane jest je odszukać i okazać geodecie dokonującemu ww. czynności.

W przypadku współwłasności, współużytkowania wieczystego, małżeńskiej wspólności ustawowej – uczestnikami postępowania są wszystkie podmioty.

Zgodnie z art. 39 ust. 3 oraz art. 32 ust. 3 ustawy z dnia 17.05.1989r. Prawo Geodezyjne i Kartograficzne (t. j. Dz.U. z 2015r. poz. 520 z późn. zm.) nieusprawiedliwione niestawiennictwo stron nie wstrzymuje czynności geodety.

mgr inż. *Robert Woźniński*  
Geodeta Uprawniony Nr 8645  
ul. 11 Listopada 24  
38-300 Gorlice  
tel. prac. (018) 35 35 288, 502 659 744

Gorlice, 29.07.2016r.

**PRZEDSIĘBIORSTWO USŁUG GEODEZYJNYCH S.C.**  
Alicja Bugno i Robert Woiński  
ul. Kopernika 10, 38-300 Gorlice  
tel. 18 35 35 288

SKOWRON STANISŁAW

## **ZAWIADOMIENIE**

**o czynnościach ustalenia przebiegu granic działek ewidencyjnych**

W związku z pracami geodezyjnymi w zakresie ustalenia granic działek ewidencyjnych, będącymi częścią zleconej przez Starostwo Powiatowe w Łęczycy modernizacji ewidencji gruntów i budynków dla obrębów: Krzyszkowice, Piekary-Michałówka; działając na podstawie:

- §38 i §39 rozporządzenia Ministra Rozwoju Regionalnego i Budownictwa z dn. 29.03.2001r. w sprawie ewidencji gruntów i budynków (t. j. Dz.U. z 2015r. poz. 542 z późn. zm.),  
- zgłoszenia roboty geodezyjnej z dn. 30.06.2016r. (GKN.6642.1.733.2016)

uprzejmie zawiadamiam Pana (Panią), że:

**dnia 23.08.2016 o godz. 13.00**

**na działce ewidencyjnej nr:47 w obrębie Krzyszkowice**

nastąpi rozpoczęcie czynności związanych z ustaleniem granic działki ewidencyjnej oznaczonej numerem:46 położonej w obrębie ewidencyjnym Krzyszkowice, stanowiącymi przedmiot Pana (Pani) własności (władania), dla której Sąd Rejonowy w Łęczycy prowadzi KW numer: KW 30547.

**Proszę o stawienie się w wyznaczonym dniu i godzinie**

**na działce ewidencyjnej nr :47 w obrębie Krzyszkowice (przy budynku nr 13)**

W interesie Pana (Pani) jest udział w tych czynnościach w oznaczonym terminie, osobiście lub przez swojego przedstawiciela.

Osoby biorące udział w czynnościach ustalenia granic powinny posiadać przy sobie dokument tożsamości, a w przypadku występowania w charakterze przedstawiciela – **pisemne pełnomocnictwo (wzór na odwrocie)** – także w przypadku współmałżonków, współużytkowników wieczystych. Dokument świadczący o pełnomocnictwie jednorazowym zostanie dołączony do protokołu ustalenia granic.

W przypadku posiadania dokumentów, które mogą być pomocne przy czynnościach przyjęcia i ustalenia granic (dokumentacja geodezyjna i prawna np. numer KW, AN, postanowienia sądowe) należy dokumenty te okazać geodecie dokonującemu ww. czynności.

W przypadku wiedzy co do istniejących w terenie znaków granicznych (np. kamień, pał, rura) wskazane jest je odszukać i okazać geodecie dokonującemu ww. czynności.

W przypadku współwłasności, współużytkowania wieczystego, małżeńskiej wspólności ustawowej – uczestnikami postępowania są wszystkie podmioty.

Zgodnie z art. 39 ust. 3 oraz art. 32 ust. 3 ustawy z dnia 17.05.1989r. Prawo Geodezyjne i Kartograficzne (t. j. Dz.U. z 2015r. poz. 520 z późn. zm.) nieusprawiedliwione niestawiennictwo stron nie wstrzymuje czynności geodety.

mgr inż. Robert Woiński  
Geodeta Uprawniony Nr 8645  
ul. 11 Listopada 24  
38-300 Gorlice  
tel. praca (018) 35 35 288, 0 502 659 744

Gorlice, 29.07.2016r.

**PRZEDSIĘBIORSTWO USŁUG GEODEZYJNYCH S.C.**  
Alicja Bugno i Robert Woiński  
ul. Kopernika 10, 38-300 Gorlice  
tel. 18 35 35 288

SKOWRON STANISŁAW

## **ZAWIADOMIENIE**

**o czynnościach ustalenia przebiegu granic działek ewidencyjnych**

W związku z pracami geodezyjnymi w zakresie ustalenia granic działek ewidencyjnych, będącymi częścią zleconej przez Starostwo Powiatowe w Łęczycy modernizacji ewidencji gruntów i budynków dla obrębów: Krzyszkowice, Piekary-Michałówka; działając na podstawie:

- §38 i §39 rozporządzenia Ministra Rozwoju Regionalnego i Budownictwa z dn. 29.03.2001r. w sprawie ewidencji gruntów i budynków (t. j. Dz.U. z 2015r. poz. 542 z późn. zm.),
- zgłoszenia roboty geodezyjnej z dn. 30.06.2016r. (GKN.6642.1.733.2016)

uprzejmie zawiadamiam Pana (Panią), że:

**dnia 26.08.2016 o godz. 12.00**

**na działce ewidencyjnej nr:90 w obrębie Krzyszkowice**

nastąpi rozpoczęcie czynności związanych z ustaleniem granic działki ewidencyjnej oznaczonej numerem:95 położonej w obrębie ewidencyjnym Krzyszkowice, stanowiącymi przedmiot Pana (Pani) własności (władania), dla której Sąd Rejonowy w Łęczycy prowadzi KW numer: KW 30547.

**Proszę o stawienie się w wyznaczonym dniu i godzinie**

**na działce ewidencyjnej nr :90 w obrębie Krzyszkowice (przy drodze asfaltowej)**

W interesie Pana (Pani) jest udział w tych czynnościach w oznaczonym terminie, osobiście lub przez swojego przedstawiciela.

Osoby biorące udział w czynnościach ustalenia granic powinny posiadać przy sobie dokument tożsamości, a w przypadku występowania w charakterze przedstawiciela – **pisemne pełnomocnictwo (wzór na odwrocie)** – także w przypadku współmałżonków, współużytkowników wieczystych. Dokument świadczący o pełnomocnictwie jednorazowym zostanie dołączony do protokołu ustalenia granic.

W przypadku posiadania dokumentów, które mogą być pomocne przy czynnościach przyjęcia i ustalenia granic (dokumentacja geodezyjna i prawna np. numer KW, AN, postanowienia sądowe) należy dokumenty te okazać geodecie dokonującemu ww. czynności.

W przypadku wiedzy co do istniejących w terenie znaków granicznych (np. kamień, pał, rura) wskazane jest je odszukać i okazać geodecie dokonującemu ww. czynności.

W przypadku współwłasności, współużytkowania wieczystego, małżeńskiej wspólności ustawowej – uczestnikami postępowania są wszystkie podmioty.

Zgodnie z art. 39 ust. 3 oraz art. 32 ust. 3 ustawy z dnia 17.05.1989r. Prawo Geodezyjne i Kartograficzne (t. j. Dz.U. z 2015r. poz. 520 z późn. zm.) nieusprawiedliwione niestawiennictwo stron nie wstrzymuje czynności geodety.

mgr inż. Robert Woiński  
Geodeta Uprawniony Nr 8645  
ul. 11 Listopada 24  
38-300 Gorlice  
tel. praca (018) 35 35 288, 0 502 659 744



Gorlice, 29.07.2016r.

**PRZEDSIĘBIORSTWO USŁUG GEODEZYJNYCH S.C.**  
Alicja Bugno i Robert Woźniński  
ul. Kopernika 10, 38-300 Gorlice  
tel. 18 35 35 288

SOLTYSZEWSKI GRZEGORZ

## **ZAWIADOMIENIE**

**o czynnościach ustalenia przebiegu granic działek ewidencyjnych**

W związku z pracami geodezyjnymi w zakresie ustalenia granic działek ewidencyjnych, będącymi częścią zleconej przez Starostwo Powiatowe w Łęczycy modernizacji ewidencji gruntów i budynków dla obrębów: Krzyszkowice, Piekary-Michałówka; działając na podstawie:

- §38 i §39 rozporządzenia Ministra Rozwoju Regionalnego i Budownictwa z dn. 29.03.2001r. w sprawie ewidencji gruntów i budynków (t. j. Dz.U. z 2015r. poz. 542 z późn. zm.),
- zgłoszenia roboty geodezyjnej z dn. 30.06.2016r. (GKN.6642.1.733.2016)

uprzejmie zawiadamiam Pana (Panią), że:

**dnia 24.08.2016 o godz. 15.00**

**na działce ewidencyjnej nr:13 w obrębie Piekary**

nastąpi rozpoczęcie czynności związanych z ustaleniem granic działki ewidencyjnej oznaczonej numerem:13 położonej w obrębie ewidencyjnym Piekary-Michałówka, stanowiącymi przedmiot Pana (Pani) własności (władania), dla której Sąd Rejonowy w Łęczycy prowadzi KW numer: KW 48279.

**Proszę o stawienie się w wyznaczonym dniu i godzinie**

**na działce ewidencyjnej nr :13 w obrębie Piekary (przy drodze asfaltowej)**

W interesie Pana (Pani) jest udział w tych czynnościach w oznaczonym terminie, osobiście lub przez swojego przedstawiciela.


Osoby biorące udział w czynnościach ustalenia granic powinny posiadać przy sobie dokument tożsamości, a w przypadku występowania w charakterze przedstawiciela – **pisemne pełnomocnictwo (wzór na odwrocie)** – także w przypadku współmałżonków, współużytkowników wieczystych. Dokument świadczący o pełnomocnictwie jednorazowym zostanie dołączony do protokołu ustalenia granic.

W przypadku posiadania dokumentów, które mogą być pomocne przy czynnościach przyjęcia i ustalenia granic (dokumentacja geodezyjna i prawna np. numer KW, AN, postanowienia sądowe) należy dokumenty te okazać geodecie dokonującemu ww. czynności.

W przypadku wiedzy co do istniejących w terenie znaków granicznych (np. kamień, pał, rura) wskazane jest je odszukać i okazać geodecie dokonującemu ww. czynności.

W przypadku współwłasności, współużytkowania wieczystego, małżeńskiej wspólności ustawowej – uczestnikami postępowania są wszystkie podmioty.

Zgodnie z art. 39 ust. 3 oraz art. 32 ust. 3 ustawy z dnia 17.05.1989r. Prawo Geodezyjne i Kartograficzne (t. j. Dz.U. z 2015r. poz. 520 z późn. zm.) nieusprawiedliwione niestawiennictwo stron nie wstrzymuje czynności geodety.

  
mgr inż. Robert Woźniński  
Geodeta Uprawniony Nr 8645  
ul. 11 Listopada 24  
38-300 Gorlice  
tel. praca (018) 35 35 288, 0 502 659 744

Gorlice, 29.07.2016r.

**PRZEDSIĘBIORSTWO USŁUG GEODEZYJNYCH S.C.**  
**Alicja Bugno i Robert Woiński**  
**ul. Kopernika 10, 38-300 Gorlice**  
**tel. 18 35 35 288**

STAWIŃSKA BOGUSŁAWA

## **ZAWIADOMIENIE**

o czynnościach ustalenia przebiegu granic działek ewidencyjnych

W związku z pracami geodezyjnymi w zakresie ustalenia granic działek ewidencyjnych, będącymi częścią zleconej przez Starostwo Powiatowe w Łęczycy modernizacji ewidencji gruntów i budynków dla obrębów: Krzyszkowice, Piekary-Michałówka; działając na podstawie:

- §38 i §39 rozporządzenia Ministra Rozwoju Regionalnego i Budownictwa z dn. 29.03.2001r. w sprawie ewidencji gruntów i budynków (t. j. Dz.U. z 2015r. poz. 542 z późn. zm.),
- zgłoszenia roboty geodezyjnej z dn. 30.06.2016r. (GKN.6642.1.733.2016)

uprzejmie zawiadamiam Pana (Panią), że:

**dnia 25.08.2016 o godz. 16.00**

**na działce ewidencyjnej nr:351 w obrębie Piekary**

nastąpi rozpoczęcie czynności związanych z ustaleniem granic działki ewidencyjnej oznaczonej numerem:362 położonej w obrębie ewidencyjnym Piekary-Michałówka, stanowiącymi przedmiot Pana (Pani) własności (władania), dla której Sąd Rejonowy w Łęczycy prowadzi KW numer: KW 26198.

**Proszę o stawienie się w wyznaczonym dniu i godzinie**

**na działce ewidencyjnej nr :351 w obrębie Piekary (przy rowie)**

W interesie Pana (Pani) jest udział w tych czynnościach w oznaczonym terminie, osobiście lub przez swojego przedstawiciela.

Osoby biorące udział w czynnościach ustalenia granic powinny posiadać przy sobie dokument tożsamości, a w przypadku występowania w charakterze przedstawiciela – **pisemne pełnomocnictwo (wzór na odwrocie)** – także w przypadku współmałżonków, współużytkowników wieczystych. Dokument świadczący o pełnomocnictwie jednorazowym zostanie dołączony do protokołu ustalenia granic.

W przypadku posiadania dokumentów, które mogą być pomocne przy czynnościach przyjęcia i ustalenia granic (dokumentacja geodezyjna i prawna np. numer KW, AN, postanowienia sądowe) należy dokumenty te okazać geodecie dokonującemu ww. czynności.

W przypadku wiedzy co do istniejących w terenie znaków granicznych (np. kamień, pał, rura) wskazane jest je odszukać i okazać geodecie dokonującemu ww. czynności.

W przypadku współwłasności, współużytkowania wieczystego, małżeńskiej wspólności ustawowej – uczestnikami postępowania są wszystkie podmioty.

Zgodnie z art. 39 ust. 3 oraz art. 32 ust. 3 ustawy z dnia 17.05.1989r. Prawo Geodezyjne i Kartograficzne (t. j. Dz.U. z 2015r. poz. 520 z późn. zm.) nieusprawiedliwione niestawiennictwo stron nie wstrzymuje czynności geodety.

*mgr inż. Robert Woiński*  
Geodeta Uprawniony, Nr 8645  
ul. 11 Listopada 24  
38-300 Gorlice  
tel. praca (018) 35 35 288, 0 602 659 744

Gorlice, 29.07.2016r.

**PRZEDSIĘBIORSTWO USŁUG GEODEZYJNYCH S.C.**  
Alicja Bugno i Robert Woźński  
ul. Kopernika 10, 38-300 Gorlice  
tel. 18 35 35 288

STAWIŃSKA BOGUSŁAWA

## **ZAWIADOMIENIE**

**o czynnościach ustalenia przebiegu granic działek ewidencyjnych**

W związku z pracami geodezyjnymi w zakresie ustalenia granic działek ewidencyjnych, będącymi częścią zleconej przez Starostwo Powiatowe w Łęczycy modernizacji ewidencji gruntów i budynków dla obrębów: Krzyszkowice, Piekary-Michałówka; działając na podstawie:

- §38 i §39 rozporządzenia Ministra Rozwoju Regionalnego i Budownictwa z dn. 29.03.2001r. w sprawie ewidencji gruntów i budynków (t. j. Dz.U. z 2015r. poz. 542 z późn. zm.),
- zgłoszenia roboty geodezyjnej z dn. 30.06.2016r. (GKN.6642.1.733.2016)

uprzejmie zawiadamiam Pana (Panią), że:

**dnia 25.08.2016 o godz. 16.00**

**na działce ewidencyjnej nr:351 w obrębie Piekary**

nastąpi rozpoczęcie czynności związanych z ustaleniem granic działki ewidencyjnej oznaczonej numerem:355 położonej w obrębie ewidencyjnym Piekary-Michałówka, stanowiącymi przedmiot Pana (Pani) własności (władania), dla której Sąd Rejonowy w Łęczycy prowadzi KW numer: KW 26198.

**Proszę o stawienie się w wyznaczonym dniu i godzinie**

**na działce ewidencyjnej nr :351 w obrębie Piekary (przy rowie)**

W interesie Pana (Pani) jest udział w tych czynnościach w oznaczonym terminie, osobiście lub przez swojego przedstawiciela.

Osoby biorące udział w czynnościach ustalenia granic powinny posiadać przy sobie dokument tożsamości, a w przypadku występowania w charakterze przedstawiciela – **pisemne pełnomocnictwo (wzór na odwrocie)** – także w przypadku współmałżonków, współużytkowników wieczystych. Dokument świadczący o pełnomocnictwie jednorazowym zostanie dołączony do protokołu ustalenia granic.

W przypadku posiadania dokumentów, które mogą być pomocne przy czynnościach przyjęcia i ustalenia granic (dokumentacja geodezyjna i prawna np. numer KW, AN, postanowienia sądowe) należy dokumenty te okazać geodecie dokonującemu ww. czynności.

W przypadku wiedzy co do istniejących w terenie znaków granicznych (np. kamień, pał, rura) wskazane jest je odszukać i okazać geodecie dokonującemu ww. czynności.

W przypadku współwłasności, współużytkowania wieczystego, małżeńskiej wspólności ustawowej – uczestnikami postępowania są wszystkie podmioty.

Zgodnie z art. 39 ust. 3 oraz art. 32 ust. 3 ustawy z dnia 17.05.1989r. Prawo Geodezyjne i Kartograficzne (t. j. Dz.U. z 2015r. poz. 520 z późn. zm.) nieusprawiedliwione niestawiennictwo stron nie wstrzymuje czynności geodety.

mgr inż. Robert Woźński  
Geodeta Uprawniony Nr 8645  
ul. 11 Listopada 24  
38-300 Gorlice  
tel. praca (018) 35 35 288, 0 502 659 744

Gorlice, 29.07.2016r.

**PRZEDSIĘBIORSTWO USŁUG GEODEZYJNYCH S.C.**  
Alicja Bugno i Robert Woiński  
ul. Kopernika 10, 38-300 Gorlice  
tel. 18 35 35 288

STAWIŃSKA MIROSLAWA

## **ZAWIADOMIENIE**

o czynnościach ustalenia przebiegu granic działek ewidencyjnych

W związku z pracami geodezyjnymi w zakresie ustalenia granic działek ewidencyjnych, będącymi częścią zleconej przez Starostwo Powiatowe w Łęczycy modernizacji ewidencji gruntów i budynków dla obrębów: Krzyszkowice, Piekary-Michałówka; działając na podstawie:

- §38 i §39 rozporządzenia Ministra Rozwoju Regionalnego i Budownictwa z dn. 29.03.2001r. w sprawie ewidencji gruntów i budynków (t. j. Dz.U. z 2015r. poz. 542 z późn. zm.),
- zgłoszenia roboty geodezyjnej z dn. 30.06.2016r. (GKN.6642.1.733.2016)

uprzejmie zawiadamiam Pana (Panią), że:

**dnia 31.08.2016 o godz. 9.00**

**na działce ewidencyjnej nr:244 w obrębie Piekary**

nastąpi rozpoczęcie czynności związanych z ustaleniem granic działki ewidencyjnej oznaczonej numerem:245 położonej w obrębie ewidencyjnym Piekary-Michałówka, stanowiącymi przedmiot Pana (Pani) własności (władania), dla której Sąd Rejonowy w Łęczycy prowadzi KW numer: (brak informacji o numerze KW).

**Proszę o stawienie się w wyznaczonym dniu i godzinie**

**na działce ewidencyjnej nr :244 w obrębie Piekary (na łakach nad rzeką Moszczenica)**

W interesie Pana (Pani) jest udział w tych czynnościach w oznaczonym terminie, osobiście lub przez swojego przedstawiciela.

Osoby biorące udział w czynnościach ustalenia granic powinny posiadać przy sobie dokument tożsamości, a w przypadku występowania w charakterze przedstawiciela – **pisemne pełnomocnictwo (wzór na odwrocie)** – także w przypadku współmałżonków, współużytkowników wieczystych. Dokument świadczący o pełnomocnictwie jednorazowym zostanie dołączony do protokołu ustalenia granic.

W przypadku posiadania dokumentów, które mogą być pomocne przy czynnościach przyjęcia i ustalenia granic (dokumentacja geodezyjna i prawna np. numer KW, AN, postanowienia sądowe) należy dokumenty te okazać geodecie dokonującemu ww. czynności.

W przypadku wiedzy co do istniejących w terenie znaków granicznych (np. kamień, pał, rura) wskazane jest je odszukać i okazać geodecie dokonującemu ww. czynności.

W przypadku współwłasności, współużytkowania wieczystego, małżeńskiej wspólności ustawowej – uczestnikami postępowania są wszystkie podmioty.

Zgodnie z art. 39 ust. 3 oraz art. 32 ust. 3 ustawy z dnia 17.05.1989r. Prawo Geodezyjne i Kartograficzne (t. j. Dz.U. z 2015r. poz. 520 z późn. zm.) nieusprawiedliwione niestawiennictwo stron nie wstrzymuje czynności geodety.

mgr inż. Robert Woiński  
Geodeta Uprawniony Nr 8645  
ul. 11 Listopada 24  
38-300 Gorlice  
tel. praca (078) 35 35 288, 0 502 659 744

Gorlice, 29.07.2016r.

**PRZEDSIĘBIORSTWO USŁUG GEODEZYJNYCH S.C.**  
Alicja Bugno i Robert Woźński  
ul. Kopernika 10, 38-300 Gorlice  
tel. 18 35 35 288

STAWIŃSKA MIROSLAWA

## **ZAWIADOMIENIE**

### **o czynnościach ustalenia przebiegu granic działek ewidencyjnych**

W związku z pracami geodezyjnymi w zakresie ustalenia granic działek ewidencyjnych, będącymi częścią zleconej przez Starostwo Powiatowe w Łęczycy modernizacji ewidencji gruntów i budynków dla obrębów: Krzyszkowice, Piekary-Michałówka; działając na podstawie:

- §38 i §39 rozporządzenia Ministra Rozwoju Regionalnego i Budownictwa z dn. 29.03.2001r. w sprawie ewidencji gruntów i budynków (t. j. Dz.U. z 2015r. poz. 542 z późn. zm.),
- zgłoszenia roboty geodezyjnej z dn. 30.06.2016r. (GKN.6642.1.733.2016)

uprzejmie zawiadamiam Pana (Panią), że:

**dnia 23.08.2016 o godz. 11.00**

**na działce ewidencyjnej nr:382 w obrębie Piekary**

nastąpi rozpoczęcie czynności związanych z ustaleniem granic działki ewidencyjnej oznaczonej numerem:406 położonej w obrębie ewidencyjnym Piekary-Michałówka, stanowiącymi przedmiot Pana (Pani) własności (władania), dla której Sąd Rejonowy w Łęczycy prowadzi KW numer: (brak informacji o numerze KW).

### **Proszę o stawienie się w wyznaczonym dniu i godzinie**

**na działce ewidencyjnej nr :382 w obrębie Piekary (przy budynku nr 31)**

W interesie Pana (Pani) jest udział w tych czynnościach w oznaczonym terminie, osobiście lub przez swojego przedstawiciela.

Osoby biorące udział w czynnościach ustalenia granic powinny posiadać przy sobie dokument tożsamości, a w przypadku występowania w charakterze przedstawiciela – **pisemne pełnomocnictwo (wzór na odwrocie)** – także w przypadku współmałżonków, współużytkowników wieczystych. Dokument świadczący o pełnomocnictwie jednorazowym zostanie dołączony do protokołu ustalenia granic.

W przypadku posiadania dokumentów, które mogą być pomocne przy czynnościach przyjęcia i ustalenia granic (dokumentacja geodezyjna i prawna np. numer KW, AN, postanowienia sądowe) należy dokumenty te okazać geodecie dokonującemu ww. czynności.

W przypadku wiedzy co do istniejących w terenie znaków granicznych (np. kamień, pał, rura) wskazane jest je odszukać i okazać geodecie dokonującemu ww. czynności.

W przypadku współwłasności, współużytkowania wieczystego, małżeńskiej wspólności ustawowej – uczestnikami postępowania są wszystkie podmioty.

Zgodnie z art. 39 ust. 3 oraz art. 32 ust. 3 ustawy z dnia 17.05.1989r. Prawo Geodezyjne i Kartograficzne (t. j. Dz.U. z 2015r. poz. 520 z późn. zm.) nieusprawiedliwione niestawiennictwo stron nie wstrzymuje czynności geodety.

mgr inż. Robert Woźński  
Geodeta Uprawniony Nr 8645  
ul. 11 Listopada 24  
38-300 Gorlice  
tel. prac. (018) 35 35 288, 0 502 659 744

Gorlice, 29.07.2016r.

**PRZEDSIĘBIORSTWO USŁUG GEODEZYJNYCH S.C.**  
Alicja Bugno i Robert Woźński  
ul. Kopernika 10, 38-300 Gorlice  
tel. 18 35 35 288

STAWIŃSKA MIROSLAWA

### **ZAWIADOMIENIE**

#### **o czynnościach ustalenia przebiegu granic działek ewidencyjnych**

W związku z pracami geodezyjnymi w zakresie ustalenia granic działek ewidencyjnych, będącymi częścią zleconej przez Starostwo Powiatowe w Łęczycy modernizacji ewidencji gruntów i budynków dla obrębów: Krzyszkowice, Piekary-Michałówka; działając na podstawie:

- §38 i §39 rozporządzenia Ministra Rozwoju Regionalnego i Budownictwa z dn. 29.03.2001r. w sprawie ewidencji gruntów i budynków (t. j. Dz.U. z 2015r. poz. 542 z późn. zm.),
- zgłoszenia roboty geodezyjnej z dn. 30.06.2016r. (GKN.6642.1.733.2016)

uprzejmie zawiadamiam Pana (Panią), że:

**dnia 31.08.2016 o godz. 9.00**

**na działce ewidencyjnej nr:244 w obrębie Piekary**

nastąpi rozpoczęcie czynności związanych z ustaleniem granic działki ewidencyjnej oznaczonej numerem:244 położonej w obrębie ewidencyjnym Piekary-Michałówka, stanowiącymi przedmiot Pana (Pani) własności (władania), dla której Sąd Rejonowy w Łęczycy prowadzi KW numer: (brak informacji o numerze KW).

#### **Proszę o stawienie się w wyznaczonym dniu i godzinie**

**na działce ewidencyjnej nr :244 w obrębie Piekary (na łąkach nad rzeką Moszczenica)**

W interesie Pana (Pani) jest udział w tych czynnościach w oznaczonym terminie, osobiście lub przez swojego przedstawiciela.

Osoby biorące udział w czynnościach ustalenia granic powinny posiadać przy sobie dokument tożsamości, a w przypadku występowania w charakterze przedstawiciela – **pisemne pełnomocnictwo (wzór na odwrocie)** – także w przypadku współmałżonków, współużytkowników wieczystych. Dokument świadczący o pełnomocnictwie jednorazowym zostanie dołączony do protokołu ustalenia granic.

W przypadku posiadania dokumentów, które mogą być pomocne przy czynnościach przyjęcia i ustalenia granic (dokumentacja geodezyjna i prawna np. numer KW, AN, postanowienia sądowe) należy dokumenty te okazać geodecie dokonującemu ww. czynności.

W przypadku wiedzy co do istniejących w terenie znaków granicznych (np. kamień, pał, rura) wskazane jest je odszukać i okazać geodecie dokonującemu ww. czynności.

W przypadku współwłasności, współużytkowania wieczystego, małżeńskiej wspólności ustawowej – uczestnikami postępowania są wszystkie podmioty.

Zgodnie z art. 39 ust. 3 oraz art. 32 ust. 3 ustawy z dnia 17.05.1989r. Prawo Geodezyjne i Kartograficzne (t. j. Dz.U. z 2015r. poz. 520 z późn. zm.) nieusprawiedliwione niestawiennictwo stron nie wstrzymuje czynności geodety.

*mgr inż. Robert Woźński*  
Geodeta Uprawniony Nr 8645  
ul. 11 Listopada 24  
38-300 Gorlice  
tel. praca (018) 35 35 288, 0 502 659 744

Gorlice, 29.07.2016r.

**PRZEDSIĘBIORSTWO USŁUG GEODEZYJNYCH S.C.**  
**Alicja Bugno i Robert Woźński**  
**ul. Kopernika 10, 38-300 Gorlice**  
**tel. 18 35 35 288**

**STAWIŃSKI JAROSŁAW**

## **ZAWIADOMIENIE**

### **o czynnościach ustalenia przebiegu granic działek ewidencyjnych**

W związku z pracami geodezyjnymi w zakresie ustalenia granic działek ewidencyjnych, będącymi częścią zleconej przez Starostwo Powiatowe w Łęczycy modernizacji ewidencji gruntów i budynków dla obrębów: Krzyszkowice, Piekary-Michałówka; działając na podstawie:

- §38 i §39 rozporządzenia Ministra Rozwoju Regionalnego i Budownictwa z dn. 29.03.2001r. w sprawie ewidencji gruntów i budynków (t. j. Dz.U. z 2015r. poz. 542 z późn. zm.),
- zgłoszenia roboty geodezyjnej z dn. 30.06.2016r. (GKN.6642.1.733.2016)

uprzejmie zawiadamiam Pana (Panią), że:

**dnia 31.08.2016 o godz. 9.00**

**na działce ewidencyjnej nr:244 w obrębie Piekary**

nastąpi rozpoczęcie czynności związanych z ustaleniem granic działki ewidencyjnej oznaczonej numerem:247 położonej w obrębie ewidencyjnym **Piekary-Michałówka**, stanowiącymi przedmiot Pana (Pani) własności (władania), dla której Sąd Rejonowy w Łęczycy prowadzi KW numer: **KW 18807**.

### **Proszę o stawienie się w wyznaczonym dniu i godzinie**

#### **na działce ewidencyjnej nr :244 w obrębie Piekary (na łąkach nad rzeką Moszczenica)**

W interesie Pana (Pani) jest udział w tych czynnościach w oznaczonym terminie, osobiście lub przez swojego przedstawiciela.

Osoby biorące udział w czynnościach ustalenia granic powinny posiadać przy sobie dokument tożsamości, a w przypadku występowania w charakterze przedstawiciela – **pisemne pełnomocnictwo (wzór na odwrocie)** – także w przypadku współmałżonków, współużytkowników wieczystych. Dokument świadczący o pełnomocnictwie jednorazowym zostanie dołączony do protokołu ustalenia granic.

W przypadku posiadania dokumentów, które mogą być pomocne przy czynnościach przyjęcia i ustalenia granic (dokumentacja geodezyjna i prawna np. numer KW, AN, postanowienia sądowe) należy dokumenty te okazać geodecie dokonującemu ww. czynności.

W przypadku wiedzy co do istniejących w terenie znaków granicznych (np. kamień, pal, rura) wskazane jest je odszukać i okazać geodecie dokonującemu ww. czynności.

W przypadku współwłasności, współużytkowania wieczystego, małżeńskiej wspólności ustawowej – uczestnikami postępowania są wszystkie podmioty.

Zgodnie z art. 39 ust. 3 oraz art. 32 ust. 3 ustawy z dnia 17.05.1989r. Prawo Geodezyjne i Kartograficzne (t. j. Dz.U. z 2015r. poz. 520 z późn. zm.) nieusprawiedliwione niestawiennictwo stron nie wstrzymuje czynności geodety.

*mgr inż. Robert Woźński*  
Geodeta Uprawniony Nr 8645  
ul. 11 Listopada 24  
38-300 Gorlice  
tel. prac 18 35 35 288, 0 502 659 744

Gorlice, 29.07.2016r.

**PRZEDSIĘBIORSTWO USŁUG GEODEZYJNYCH S.C.**  
Alicja Bugno i Robert Woiński  
ul. Kopernika 10, 38-300 Gorlice  
tel. 18 35 35 288

STAWIŃSKI MARIAN

## **ZAWIADOMIENIE**

o czynnościach ustalenia przebiegu granic działek ewidencyjnych

W związku z pracami geodezyjnymi w zakresie ustalenia granic działek ewidencyjnych, będącymi częścią zleconej przez Starostwo Powiatowe w Łęczycy modernizacji ewidencji gruntów i budynków dla obrębów: Krzyszkowice, Piekary-Michałówka; działając na podstawie:

- §38 i §39 rozporządzenia Ministra Rozwoju Regionalnego i Budownictwa z dn. 29.03.2001r. w sprawie ewidencji gruntów i budynków (t. j. Dz.U. z 2015r. poz. 542 z późn. zm.),
- zgłoszenia roboty geodezyjnej z dn. 30.06.2016r. (GKN.6642.1.733.2016)

uprzejmie zawiadamiam Pana (Panią), że:

**dnia 25.08.2016 o godz. 11.30**

**na działce ewidencyjnej nr:200 w obrębie Piekary**

nastąpi rozpoczęcie czynności związanych z ustaleniem granic działki ewidencyjnej oznaczonej numerem:198 położonej w obrębie ewidencyjnym Piekary-Michałówka, stanowiącymi przedmiot Pana (Pani) własności (władania), dla której Sąd Rejonowy w Łęczycy prowadzi KW numer: (brak informacji o numerze KW).

**Proszę o stawienie się w wyznaczonym dniu i godzinie**

**na działce ewidencyjnej nr :200 w obrębie Piekary (przy drodze asfaltowej)**

W interesie Pana (Pani) jest udział w tych czynnościach w oznaczonym terminie, osobiście lub przez swojego przedstawiciela.

Osoby biorące udział w czynnościach ustalenia granic powinny posiadać przy sobie dokument tożsamości, a w przypadku występowania w charakterze przedstawiciela – **pisemne pełnomocnictwo (wzór na odwrocie)** – także w przypadku współmałżonków, współużytkowników wieczystych. Dokument świadczący o pełnomocnictwie jednorazowym zostanie dołączony do protokołu ustalenia granic.

W przypadku posiadania dokumentów, które mogą być pomocne przy czynnościach przyjęcia i ustalenia granic (dokumentacja geodezyjna i prawna np. numer KW, AN, postanowienia sądowe) należy dokumenty te okazać geodecie dokonującemu ww. czynności.

W przypadku wiedzy co do istniejących w terenie znaków granicznych (np. kamień, pał, rura) wskazane jest je odszukać i okazać geodecie dokonującemu ww. czynności.

W przypadku współwłasności, współużytkowania wieczystego, małżeńskiej wspólności ustawowej – uczestnikami postępowania są wszystkie podmioty.

Zgodnie z art. 39 ust. 3 oraz art. 32 ust. 3 ustawy z dnia 17.05.1989r. Prawo Geodezyjne i Kartograficzne (t. j. Dz.U. z 2015r. poz. 520 z późn. zm.) nieusprawiedliwione niestawiennictwo stron nie wstrzymuje czynności geodety.

mgr inż. Robert Woiński  
Geodeta Uprawniony Nr 8645  
ul. 11 Listopada 24  
38-300 Gorlice  
tel. praca (014) 35 35 288, 0 502 659 744



Gorlice, 29.07.2016r.

**PRZEDSIĘBIORSTWO USŁUG GEODEZYJNYCH S.C.**  
Alicja Bugno i Robert Woźniński  
ul. Kopernika 10, 38-300 Gorlice  
tel. 18 35 35 288

STAWIŃSKI MARIAN

## ZAWIADOMIENIE

### o czynnościach ustalenia przebiegu granic działek ewidencyjnych

W związku z pracami geodezyjnymi w zakresie ustalenia granic działek ewidencyjnych, będącymi częścią zleconej przez Starostwo Powiatowe w Łęczycy modernizacji ewidencji gruntów i budynków dla obrębów: Krzyszkowice, Piekary-Michałowka; działając na podstawie:

- §38 i §39 rozporządzenia Ministra Rozwoju Regionalnego i Budownictwa z dn. 29.03.2001r. w sprawie ewidencji gruntów i budynków (t. j. Dz.U. z 2015r. poz. 542 z późn. zm.),
- zgłoszenia roboty geodezyjnej z dn. 30.06.2016r. (GKN.6642.1.733.2016)

uprzejmie zawiadamiam Pana (Panią), że:

**dnia 23.08.2016 o godz. 14.00**

**na działce ewidencyjnej nr:388 w obrębie Piekary**

nastąpi rozpoczęcie czynności związanych z ustaleniem granic działki ewidencyjnej oznaczonej numerem:405 położonej w obrębie ewidencyjnym Piekary-Michałowka, stanowiącymi przedmiot Pana (Pani) własności (władania), dla której Sąd Rejonowy w Łęczycy prowadzi KW numer: (brak informacji o numerze KW).

**Proszę o stawienie się w wyznaczonym dniu i godzinie**

**na działce ewidencyjnej nr :388 w obrębie Piekary (przy budynku nr 36)**

W interesie Pana (Pani) jest udział w tych czynnościach w oznaczonym terminie, osobiście lub przez swojego przedstawiciela.

Osoby biorące udział w czynnościach ustalenia granic powinny posiadać przy sobie dokument tożsamości, a w przypadku występowania w charakterze przedstawiciela – **pisemne pełnomocnictwo (wzór na odwrocie)** – także w przypadku współmałżonków, współużytkowników wieczystych. Dokument świadczący o pełnomocnictwie jednorazowym zostanie dołączony do protokołu ustalenia granic.

W przypadku posiadania dokumentów, które mogą być pomocne przy czynnościach przyjęcia i ustalenia granic (dokumentacja geodezyjna i prawna np. numer KW, AN, postanowienia sądowe) należy dokumenty te okazać geodecie dokonującemu ww. czynności.

W przypadku wiedzy co do istniejących w terenie znaków granicznych (np. kamień, pal, rura) wskazane jest je odszukać i okazać geodecie dokonującemu ww. czynności.

W przypadku współwłasności, współużytkowania wieczystego, małżeńskiej wspólności ustawowej – uczestnikami postępowania są wszystkie podmioty.

Zgodnie z art. 39 ust. 3 oraz art. 32 ust. 3 ustawy z dnia 17.05.1989r. Prawo Geodezyjne i Kartograficzne (t. j. Dz.U. z 2015r. poz. 520 z późn. zm.) nieusprawiedliwione niestawiennictwo stron nie wstrzymuje czynności geodety.

mgr inż. Robert Woźniński  
Geodeta Uprawniony Nr 8645  
ul. 11 Listopada 24  
38-300 Gorlice  
tel. praca (018) 35 35 288, 0 502 659 744

Gorlice, 29.07.2016r.

**PRZEDSIĘBIORSTWO USŁUG GEODEZYJNYCH S.C.**  
Alicja Bugno i Robert Woźniński  
ul. Kopernika 10, 38-300 Gorlice  
tel. 18 35 35 288

STAWIŃSKI MARIAN

## **ZAWIADOMIENIE**

### **o czynnościach ustalenia przebiegu granic działek ewidencyjnych**

W związku z pracami geodezyjnymi w zakresie ustalenia granic działek ewidencyjnych, będącymi częścią zleconej przez Starostwo Powiatowe w Łęczycy modernizacji ewidencji gruntów i budynków dla obrębów: Krzyszkowice, Piekary-Michałówka; działającą na podstawie:

- §38 i §39 rozporządzenia Ministra Rozwoju Regionalnego i Budownictwa z dn. 29.03.2001r. w sprawie ewidencji gruntów i budynków (t. j. Dz.U. z 2015r. poz. 542 z późn. zm.),
- zgłoszenia roboty geodezyjnej z dn. 30.06.2016r. (GKN.6642.1.733.2016)

uprzejmie zawiadamiam Pana (Panią), że:

**dnia 23.08.2016 o godz. 11.00**

**na działce ewidencyjnej nr:382 w obrębie Piekary**

nastąpi rozpoczęcie czynności związanych z ustaleniem granic działki ewidencyjnej oznaczonej numerem:386 położonej w obrębie ewidencyjnym **Piekary-Michałówka**, stanowiącymi przedmiot Pana (Pani) własności (władania), dla której Sąd Rejonowy w Łęczycy prowadzi KW numer: (brak informacji o numerze KW).

**Proszę o stawienie się w wyznaczonym dniu i godzinie**

**na działce ewidencyjnej nr :382 w obrębie Piekary (przy budynku nr 31)**

W interesie Pana (Pani) jest udział w tych czynnościach w oznaczonym terminie, osobiście lub przez swojego przedstawiciela.

Osoby biorące udział w czynnościach ustalenia granic powinny posiadać przy sobie dokument tożsamości, a w przypadku występowania w charakterze przedstawiciela – **pisemne pełnomocnictwo (wzór na odwrocie)** – także w przypadku współmałżonków, współużytkowników wieczystych. Dokument świadczący o pełnomocnictwie jednorazowym zostanie dołączony do protokołu ustalenia granic.

W przypadku posiadania dokumentów, które mogą być pomocne przy czynnościach przyjęcia i ustalenia granic (dokumentacja geodezyjna i prawna np. numer KW, AN, postanowienia sądowe) należy dokumenty te okazać geodecie dokonującemu ww. czynności.

W przypadku wiedzy co do istniejących w terenie znaków granicznych (np. kamień, pał, rura) wskazane jest je odszukać i okazać geodecie dokonującemu ww. czynności.

W przypadku współwłasności, współużytkowania wieczystego, małżeńskiej wspólności ustawowej – uczestnikami postępowania są wszystkie podmioty.

Zgodnie z art. 39 ust. 3 oraz art. 32 ust. 3 ustawy z dnia 17.05.1989r. Prawo Geodezyjne i Kartograficzne (t. j. Dz.U. z 2015r. poz. 520 z późn. zm.) nieusprawiedliwione niestawiennictwo stron nie wstrzymuje czynności geodety.

mgr inż. Robert Woźniński  
Geodeta Uprawniony Nr 8645  
ul. 11 Listopada 24  
38-300 Gorlice  
tel. prac (018) 35 35 288, 0 502 659 744

Gorlice, 29.07.2016r.

**PRZEDSIĘBIORSTWO USŁUG GEODEZYJNYCH S.C.**  
**Alicja Bugno i Robert Woźniński**  
**ul. Kopernika 10, 38-300 Gorlice**  
**tel. 18 35 35 288**

**STĘPNIAK KATARZYNA**

## **ZAWIADOMIENIE**

**o czynnościach ustalenia przebiegu granic działek ewidencyjnych**

W związku z pracami geodezyjnymi w zakresie ustalenia granic działek ewidencyjnych, będącymi częścią zleconej przez Starostwo Powiatowe w Łęczycy modernizacji ewidencji gruntów i budynków dla obrębów: Krzyszkowice, Piekary-Michałówka; działając na podstawie:

- §38 i §39 rozporządzenia Ministra Rozwoju Regionalnego i Budownictwa z dn. 29.03.2001r. w sprawie ewidencji gruntów i budynków (t. j. Dz.U. z 2015r. poz. 542 z późn. zm.),
- zgłoszenia roboty geodezyjnej z dn. 30.06.2016r. (GKN.6642.1.733.2016)

uprzejmie zawiadamiam Pana (Panią), że:

**dnia 23.08.2016 o godz. 12.00**

**na działce ewidencyjnej nr:363 w obrębie Piekary**

nastąpi rozpoczęcie czynności związanych z ustaleniem granic działki ewidencyjnej oznaczonej numerem:364 położonej w obrębie ewidencyjnym **Piekary-Michałówka**, stanowiącymi przedmiot Pana (Pani) własności (władania), dla której Sąd Rejonowy w Łęczycy prowadzi KW numer: **KW 8644**.

**Proszę o stawienie się w wyznaczonym dniu i godzinie**

**na działce ewidencyjnej nr :363 w obrębie Piekary (przy rowie)**

W interesie Pana (Pani) jest udział w tych czynnościach w oznaczonym terminie, osobiście lub przez swojego przedstawiciela.

Osoby biorące udział w czynnościach ustalenia granic powinny posiadać przy sobie dokument tożsamości, a w przypadku występowania w charakterze przedstawiciela – **pisemne pełnomocnictwo (wzór na odwrocie)** – także w przypadku współmałżonków, współużytkowników wieczystych. Dokument świadczący o pełnomocnictwie jednorazowym zostanie dołączony do protokołu ustalenia granic.

W przypadku posiadania dokumentów, które mogą być pomocne przy czynnościach przyjęcia i ustalenia granic (dokumentacja geodezyjna i prawna np. numer KW, AN, postanowienia sądowe) należy dokumenty te okazać geodecie dokonującemu ww. czynności.

W przypadku wiedzy co do istniejących w terenie znaków granicznych (np. kamień, pał, rura) wskazane jest je odszukać i okazać geodecie dokonującemu ww. czynności.

W przypadku współwłasności, współużytkowania wieczystego, małżeńskiej wspólności ustawowej – uczestnikami postępowania są wszystkie podmioty.

Zgodnie z art. 39 ust. 3 oraz art. 32 ust. 3 ustawy z dnia 17.05.1989r. Prawo Geodezyjne i Kartograficzne (t. j. Dz.U. z 2015r. poz. 520 z późn. zm.) nieusprawiedliwione niestawiennictwo stron nie wstrzymuje czynności geodety.

**mgr inż. Robert Woźniński**  
**Geodeta Uprawniony Nr 8645**  
**ul. 11 Listopada 24**  
**38-300 Gorlice**  
**tel. praca (018) 35 35 288, 0 502 659 744**

Gorlice, 29.07.2016r.

**PRZEDSIĘBIORSTWO USŁUG GEODEZYJNYCH S.C.**  
Alicja Bugno i Robert Woiński  
ul. Kopernika 10, 38-300 Gorlice  
tel. 18 35 35 288

STĘPNIAK KATARZYNA

## **ZAWIADOMIENIE**

o czynnościach ustalenia przebiegu granic działek ewidencyjnych

W związku z pracami geodezyjnymi w zakresie ustalenia granic działek ewidencyjnych, będącymi częścią zleconej przez Starostwo Powiatowe w Łęczycy modernizacji ewidencji gruntów i budynków dla obrębów: Krzyszkowice, Piekary-Michałówka; działającą na podstawie:

- §38 i §39 rozporządzenia Ministra Rozwoju Regionalnego i Budownictwa z dn. 29.03.2001r. w sprawie ewidencji gruntów i budynków (t. j. Dz.U. z 2015r. poz. 542 z późn. zm.),
- zgłoszenia roboty geodezyjnej z dn. 30.06.2016r. (GKN.6642.1.733.2016)

uprzejmie zawiadamiam Pana (Panią), że:

**dnia 30.08.2016 o godz. 11.00**

**na działce ewidencyjnej nr:280 w obrębie Piekary**

nastąpi rozpoczęcie czynności związanych z ustaleniem granic działki ewidencyjnej oznaczonej numerem:345/1 położonej w obrębie ewidencyjnym Piekary-Michałówka, stanowiącymi przedmiot Pana (Pani) własności (władania), dla której Sąd Rejonowy w Łęczycy prowadzi KW numer: KW 20943.

**Proszę o stawienie się w wyznaczonym dniu i godzinie**

**na działce ewidencyjnej nr :280 w obrębie Piekary (na łąkach nad rzeką Moszczenica)**

W interesie Pana (Pani) jest udział w tych czynnościach w oznaczonym terminie, osobiście lub przez swojego przedstawiciela.

Osoby biorące udział w czynnościach ustalenia granic powinny posiadać przy sobie dokument tożsamości, a w przypadku występowania w charakterze przedstawiciela – **pisemne pełnomocnictwo (wzór na odwrocie)** – także w przypadku współmałżonków, współużytkowników wieczystych. Dokument świadczący o pełnomocnictwie jednorazowym zostanie dołączony do protokołu ustalenia granic.

W przypadku posiadania dokumentów, które mogą być pomocne przy czynnościach przyjęcia i ustalenia granic (dokumentacja geodezyjna i prawna np. numer KW, AN, postanowienia sądowe) należy dokumenty te okazać geodecie dokonującemu ww. czynności.

W przypadku wiedzy co do istniejących w terenie znaków granicznych (np. kamień, pał, rura) wskazane jest je odszukać i okazać geodecie dokonującemu ww. czynności.

W przypadku współwłasności, współużytkowania wieczystego, małżeńskiej wspólności ustawowej – uczestnikami postępowania są wszystkie podmioty.

Zgodnie z art. 39 ust. 3 oraz art. 32 ust. 3 ustawy z dnia 17.05.1989r. Prawo Geodezyjne i Kartograficzne (t. j. Dz.U. z 2015r. poz. 520 z późn. zm.) nieusprawiedliwione niestawiennictwo stron nie wstrzymuje czynności geodety.

*mgr inż. Robert Woiński*  
Geodeta Uprawniony Nr 8645  
ul. 11 Listopada 24  
38-300 Gorlice  
tel. praca (0 18) 35 35 288, 0 502 659 744

Gorlice, 29.07.2016r.

**PRZEDSIĘBIORSTWO USŁUG GEODEZYJNYCH S.C.**  
Alicja Bugno i Robert Woźniński  
ul. Kopernika 10, 38-300 Gorlice  
tel. 18 35 35 288

STĘPNIAK KATARZYNA

## ZAWIADOMIENIE

### o czynnościach ustalenia przebiegu granic działek ewidencyjnych

W związku z pracami geodezyjnymi w zakresie ustalenia granic działek ewidencyjnych, będącymi częścią zleconej przez Starostwo Powiatowe w Łęczycy modernizacji ewidencji gruntów i budynków dla obrębów: Krzyszkowice, Piekary-Michałówka; działając na podstawie:

- §38 i §39 rozporządzenia Ministra Rozwoju Regionalnego i Budownictwa z dn. 29.03.2001r. w sprawie ewidencji gruntów i budynków (t. j. Dz.U. z 2015r. poz. 542 z późn. zm.),
- zgłoszenia roboty geodezyjnej z dn. 30.06.2016r. (GKN.6642.1.733.2016)

uprzejmie zawiadamiam Pana (Panią), że:

**dnia 23.08.2016 o godz. 12.00**

**na działce ewidencyjnej nr:363 w obrębie Piekary**

nastąpi rozpoczęcie czynności związanych z ustaleniem granic działki ewidencyjnej oznaczonej numerem:363 położonej w obrębie ewidencyjnym Piekary-Michałówka, stanowiącymi przedmiot Pana (Pani) własności (władania), dla której Sąd Rejonowy w Łęczycy prowadzi KW numer: KW 21079.

### Proszę o stawienie się w wyznaczonym dniu i godzinie

### na działce ewidencyjnej nr :363 w obrębie Piekary (przy rowie)

W interesie Pana (Pani) jest udział w tych czynnościach w oznaczonym terminie, osobiście lub przez swojego przedstawiciela.

Osoby biorące udział w czynnościach ustalenia granic powinny posiadać przy sobie dokument tożsamości, a w przypadku występowania w charakterze przedstawiciela – **pisemne pełnomocnictwo (wzór na odwrocie)** – także w przypadku współmałżonków, współużytkowników wieczystych. Dokument świadczący o pełnomocnictwie jednorazowym zostanie dołączony do protokołu ustalenia granic.

W przypadku posiadania dokumentów, które mogą być pomocne przy czynnościach przyjęcia i ustalenia granic (dokumentacja geodezyjna i prawna np. numer KW, AN, postanowienia sądowe) należy dokumenty te okazać geodecie dokonującemu ww. czynności.

W przypadku wiedzy co do istniejących w terenie znaków granicznych (np. kamień, pał, rura) wskazane jest je odszukać i okazać geodecie dokonującemu ww. czynności.

W przypadku współwłasności, współużytkowania wieczystego, małżeńskiej wspólności ustawowej – uczestnikami postępowania są wszystkie podmioty.

Zgodnie z art. 39 ust. 3 oraz art. 32 ust. 3 ustawy z dnia 17.05.1989r. Prawo Geodezyjne i Kartograficzne (t. j. Dz.U. z 2015r. poz. 520 z późn. zm.) nieusprawiedliwione niestawiennictwo stron nie wstrzymuje czynności geodety.

*mgr inż. Robert Woźniński*  
Geodeta Uprawniony Nr 8645  
ul. 11 Listopada 24  
38-300 Gorlice  
tel. prac (18) 35 35 288, 0 502 659 744

Gorlice, 29.07.2016r.

**PRZEDSIĘBIORSTWO USŁUG GEODEZYJNYCH S.C.**  
Alicja Bugno i Robert Woiński  
ul. Kopernika 10, 38-300 Gorlice  
tel. 18 35 35 288

STĘPNIAK KATARZYNA

## **ZAWIADOMIENIE**

o czynnościach ustalenia przebiegu granic działek ewidencyjnych

W związku z pracami geodezyjnymi w zakresie ustalenia granic działek ewidencyjnych, będącymi częścią zleconej przez Starostwo Powiatowe w Łęczycy modernizacji ewidencji gruntów i budynków dla obrębów: Krzyszkowice, Piekary-Michałówka; działając na podstawie:

- §38 i §39 rozporządzenia Ministra Rozwoju Regionalnego i Budownictwa z dn. 29.03.2001r. w sprawie ewidencji gruntów i budynków (t. j. Dz.U. z 2015r. poz. 542 z późn. zm.),
- zgłoszenia roboty geodezyjnej z dn. 30.06.2016r. (GKN.6642.1.733.2016)

uprzejmie zawiadamiam Pana (Panią), że:

**dnia 25.08.2016 o godz. 16.00**

**na działce ewidencyjnej nr:351 w obrębie Piekary**

nastąpi rozpoczęcie czynności związanych z ustaleniem granic działki ewidencyjnej oznaczonej numerem:363 położonej w obrębie ewidencyjnym Piekary-Michałówka, stanowiącymi przedmiot Pana (Pani) własności (władania), dla której Sąd Rejonowy w Łęczycy prowadzi KW numer: KW 21079.

**Proszę o stawienie się w wyznaczonym dniu i godzinie**

**na działce ewidencyjnej nr :351 w obrębie Piekary (przy rowie)**

W interesie Pana (Pani) jest udział w tych czynnościach w oznaczonym terminie, osobiście lub przez swojego przedstawiciela.

Osoby biorące udział w czynnościach ustalenia granic powinny posiadać przy sobie dokument tożsamości, a w przypadku występowania w charakterze przedstawiciela – **pisemne pełnomocnictwo (wzór na odwrocie)** – także w przypadku współmałżonków, współużytkowników wieczystych. Dokument świadczący o pełnomocnictwie jednorazowym zostanie dołączony do protokołu ustalenia granic.

W przypadku posiadania dokumentów, które mogą być pomocne przy czynnościach przyjęcia i ustalenia granic (dokumentacja geodezyjna i prawna np. numer KW, AN, postanowienia sądowe) należy dokumenty te okazać geodecie dokonującemu ww. czynności.

W przypadku wiedzy co do istniejących w terenie znaków granicznych (np. kamień, pał, rura) wskazane jest je odszukać i okazać geodecie dokonującemu ww. czynności.

W przypadku współwłasności, współużytkowania wieczystego, małżeńskiej wspólności ustawowej – uczestnikami postępowania są wszystkie podmioty.

Zgodnie z art. 39 ust. 3 oraz art. 32 ust. 3 ustawy z dnia 17.05.1989r. Prawo Geodezyjne i Kartograficzne (t. j. Dz.U. z 2015r. poz. 520 z późn. zm.) nieusprawiedliwione niestawiennictwo stron nie wstrzymuje czynności geodety.

mgr inż. Robert Woiński  
Geodeta Uprawniony Nr 8645  
ul. 11 Listopada 24  
38-300 Gorlice  
tel. praca (018) 35 35 288 0 502 659 744

Gorlice, 29.07.2016r.

**PRZEDSIĘBIORSTWO USŁUG GEODEZYJNYCH S.C.**  
Alicja Bugno i Robert Woźński  
ul. Kopernika 10, 38-300 Gorlice  
tel. 18 35 35 288

STĘPNIAK WALDEMAR

## **ZAWIADOMIENIE**

**o czynnościach ustalenia przebiegu granic działek ewidencyjnych**

W związku z pracami geodezyjnymi w zakresie ustalenia granic działek ewidencyjnych, będącymi częścią zleconej przez Starostwo Powiatowe w Łęczycy modernizacji ewidencji gruntów i budynków dla obrębów: Krzyszkowice, Piekary-Michałówka; działając na podstawie:

- §38 i §39 rozporządzenia Ministra Rozwoju Regionalnego i Budownictwa z dn. 29.03.2001r. w sprawie ewidencji gruntów i budynków (t. j. Dz.U. z 2015r. poz. 542 z późn. zm.),
- zgłoszenia roboty geodezyjnej z dn. 30.06.2016r. (GKN.6642.1.733.2016)

uprzejmie zawiadamiam Pana (Panią), że:

**dnia 30.08.2016 o godz. 11.00**  
**na działce ewidencyjnej nr:280 w obrębie Piekary**

nastąpi rozpoczęcie czynności związanych z ustaleniem granic działki ewidencyjnej oznaczonej numerem:345/1 położonej w obrębie ewidencyjnym Piekary-Michałówka, stanowiącymi przedmiot Pana (Pani) własności (władania), dla której Sąd Rejonowy w Łęczycy prowadzi KW numer: KW 20943.

**Proszę o stawienie się w wyznaczonym dniu i godzinie**

**na działce ewidencyjnej nr :280 w obrębie Piekary (na łąkach nad rzeką Moszczenica)**

W interesie Pana (Pani) jest udział w tych czynnościach w oznaczonym terminie, osobiście lub przez swojego przedstawiciela.

Osoby biorące udział w czynnościach ustalenia granic powinny posiadać przy sobie dokument tożsamości, a w przypadku występowania w charakterze przedstawiciela – **pisemne pełnomocnictwo (wzór na odwrocie)** – także w przypadku współmałżonków, współużytkowników wieczystych. Dokument świadczący o pełnomocnictwie jednorazowym zostanie dołączony do protokołu ustalenia granic.

W przypadku posiadania dokumentów, które mogą być pomocne przy czynnościach przyjęcia i ustalenia granic (dokumentacja geodezyjna i prawna np. numer KW, AN, postanowienia sądowe) należy dokumenty te okazać geodecie dokonującemu ww. czynności.

W przypadku wiedzy co do istniejących w terenie znaków granicznych (np. kamień, pał, rura) wskazane jest je odszukać i okazać geodecie dokonującemu ww. czynności.

W przypadku współwłasności, współużytkowania wieczystego, małżeńskiej wspólności ustawowej – uczestnikami postępowania są wszystkie podmioty.

Zgodnie z art. 39 ust. 3 oraz art. 32 ust. 3 ustawy z dnia 17.05.1989r. Prawo Geodezyjne i Kartograficzne (t. j. Dz.U. z 2015r. poz. 520 z późn. zm.) nieusprawiedliwione niestawiennictwo stron nie wstrzymuje czynności geodety.

*mgr inż. Robert Woźński*  
Geodeta Uprawniony Nr 8645  
ul. 11 Listopada 24  
38-300 Gorlice  
tel. praca (018) 35 35 288, 0 502 659 744

Gorlice, 29.07.2016r.

**PRZEDSIĘBIORSTWO USŁUG GEODEZYJNYCH S.C.**  
Alicja Bugno i Robert Woźniński  
ul. Kopernika 10, 38-300 Gorlice  
tel. 18 35 35 288

STĘPNIAK WALDEMAR

## **ZAWIADOMIENIE**

### **o czynnościach ustalenia przebiegu granic działek ewidencyjnych**

W związku z pracami geodezyjnymi w zakresie ustalenia granic działek ewidencyjnych, będącymi częścią zleconej przez Starostwo Powiatowe w Łęczycy modernizacji ewidencji gruntów i budynków dla obrębów: Krzyszkowice, Piekary-Michałówka; działając na podstawie:

- §38 i §39 rozporządzenia Ministra Rozwoju Regionalnego i Budownictwa z dn. 29.03.2001r. w sprawie ewidencji gruntów i budynków (t. j. Dz.U. z 2015r. poz. 542 z późn. zm.),
- zgłoszenia roboty geodezyjnej z dn. 30.06.2016r. (GKN.6642.1.733.2016)

uprzejmie zawiadamiam Pana (Panią), że:

**dnia 23.08.2016 o godz. 12.00**

**na działce ewidencyjnej nr:363 w obrębie Piekary**

nastąpi rozpoczęcie czynności związanych z ustaleniem granic działki ewidencyjnej oznaczonej numerem:364 położonej w obrębie ewidencyjnym Piekary-Michałówka, stanowiącymi przedmiot Pana (Pani) własności (władania), dla której Sąd Rejonowy w Łęczycy prowadzi KW numer: KW 8644.

### **Proszę o stawienie się w wyznaczonym dniu i godzinie**

### **na działce ewidencyjnej nr :363 w obrębie Piekary (przy rowie)**

W interesie Pana (Pani) jest udział w tych czynnościach w oznaczonym terminie, osobiście lub przez swojego przedstawiciela.

Osoby biorące udział w czynnościach ustalenia granic powinny posiadać przy sobie dokument tożsamości, a w przypadku występowania w charakterze przedstawiciela – **pisemne pełnomocnictwo (wzór na odwrocie)** – także w przypadku współmałżonków, współużytkowników wieczystych. Dokument świadczący o pełnomocnictwie jednorazowym zostanie dołączony do protokołu ustalenia granic.

W przypadku posiadania dokumentów, które mogą być pomocne przy czynnościach przyjęcia i ustalenia granic (dokumentacja geodezyjna i prawna np. numer KW, AN, postanowienia sądowe) należy dokumenty te okazać geodecie dokonującemu ww. czynności.

W przypadku wiedzy co do istniejących w terenie znaków granicznych (np. kamień, pał, rura) wskazane jest je odszukać i okazać geodecie dokonującemu ww. czynności.

W przypadku współwłasności, współużytkowania wieczystego, małżeńskiej wspólności ustawowej – uczestnikami postępowania są wszystkie podmioty.

Zgodnie z art. 39 ust. 3 oraz art. 32 ust. 3 ustawy z dnia 17.05.1989r. Prawo Geodezyjne i Kartograficzne (t. j. Dz.U. z 2015r. poz. 520 z późn. zm.) nieusprawiedliwione niestawiennictwo stron nie wstrzymuje czynności geodety.

*mgr inż. Robert Woźniński*  
Geodeta Uprawniony Nr 8645  
ul. 11 Listopada 24  
38-300 Gorlice  
tel. praca (018) 35 35 288, 0 502 659 744



Gorlice, 29.07.2016r.

**PRZEDSIĘBIORSTWO USŁUG GEODEZYJNYCH S.C.**  
Alicja Bugno i Robert Woźniński  
ul. Kopernika 10, 38-300 Gorlice  
tel. 18 35 35 288

STĘPNIAK WALDEMAR

## **ZAWIADOMIENIE**

**o czynnościach ustalenia przebiegu granic działek ewidencyjnych**

W związku z pracami geodezyjnymi w zakresie ustalenia granic działek ewidencyjnych, będącymi częścią zleconej przez Starostwo Powiatowe w Łęczycy modernizacji ewidencji gruntów i budynków dla obrębów: Krzyszkowice, Piekary-Michałówka; działając na podstawie:

- §38 i §39 rozporządzenia Ministra Rozwoju Regionalnego i Budownictwa z dn. 29.03.2001r. w sprawie ewidencji gruntów i budynków (t. j. Dz.U. z 2015r. poz. 542 z późn. zm.),
- zgłoszenia roboty geodezyjnej z dn. 30.06.2016r. (GKN.6642.1.733.2016)

uprzejmie zawiadamiam Pana (Panią), że:

**dnia 23.08.2016 o godz. 12.00**

**na działce ewidencyjnej nr:363 w obrębie Piekary**

nastąpi rozpoczęcie czynności związanych z ustaleniem granic działki ewidencyjnej oznaczonej numerem:363 położonej w obrębie ewidencyjnym Piekary-Michałówka, stanowiącymi przedmiot Pana (Pani) własności (władania), dla której Sąd Rejonowy w Łęczycy prowadzi KW numer: KW 21079.

**Proszę o stawienie się w wyznaczonym dniu i godzinie**

**na działce ewidencyjnej nr :363 w obrębie Piekary (przy rowie)**

W interesie Pana (Pani) jest udział w tych czynnościach w oznaczonym terminie, osobiście lub przez swojego przedstawiciela.

Osoby biorące udział w czynnościach ustalenia granic powinny posiadać przy sobie dokument tożsamości, a w przypadku występowania w charakterze przedstawiciela – **pisemne pełnomocnictwo (wzór na odwrocie)** – także w przypadku współmałżonków, współużytkowników wieczystych. Dokument świadczący o pełnomocnictwie jednorazowym zostanie dołączony do protokołu ustalenia granic.

W przypadku posiadania dokumentów, które mogą być pomocne przy czynnościach przyjęcia i ustalenia granic (dokumentacja geodezyjna i prawna np. numer KW, AN, postanowienia sądowe) należy dokumenty te okazać geodecie dokonującemu ww. czynności.

W przypadku wiedzy co do istniejących w terenie znaków granicznych (np. kamień, pał, rura) wskazane jest je odszukać i okazać geodecie dokonującemu ww. czynności.

W przypadku współwłasności, współużytkowania wieczystego, małżeńskiej wspólności ustawowej – uczestnikami postępowania są wszystkie podmioty.

Zgodnie z art. 39 ust. 3 oraz art. 32 ust. 3 ustawy z dnia 17.05.1989r. Prawo Geodezyjne i Kartograficzne (t. j. Dz.U. z 2015r. poz. 520 z późn. zm.) nieusprawiedliwione niestawiennictwo stron nie wstrzymuje czynności geodety.

mgr inż. Robert Woźniński  
Geodeta Uprawniony Nr 8645  
ul. 11 Listopada 24  
38-300 Gorlice  
tel. praca (018) 35 35 288, 0 502 659 744

Gorlice, 29.07.2016r.

**PRZEDSIĘBIORSTWO USŁUG GEODEZYJNYCH S.C.**  
**Alicja Bugno i Robert Woiński**  
**ul. Kopernika 10, 38-300 Gorlice**  
**tel. 18 35 35 288**

STĘPNIAK WALDEMAR

## **ZAWIADOMIENIE**

**o czynnościach ustalenia przebiegu granic działek ewidencyjnych**

W związku z pracami geodezyjnymi w zakresie ustalenia granic działek ewidencyjnych, będącymi częścią zleconej przez Starostwo Powiatowe w Łęczycy modernizacji ewidencji gruntów i budynków dla obrębów: Krzyszkowice, Piekary-Michałówka; działając na podstawie:

- §38 i §39 rozporządzenia Ministra Rozwoju Regionalnego i Budownictwa z dn. 29.03.2001r. w sprawie ewidencji gruntów i budynków (t. j. Dz.U. z 2015r. poz. 542 z późn. zm.),
- zgłoszenia roboty geodezyjnej z dn. 30.06.2016r. (GKN.6642.1.733.2016)

uprzejmie zawiadamiam Pana (Panią), że:

**dnia 25.08.2016 o godz. 16.00**

**na działce ewidencyjnej nr:351 w obrębie Piekary**

nastąpi rozpoczęcie czynności związanych z ustaleniem granic działki ewidencyjnej oznaczonej numerem:363 położonej w obrębie ewidencyjnym **Piekary-Michałówka**, stanowiącymi przedmiot Pana (Pani) własności (władania), dla której Sąd Rejonowy w Łęczycy prowadzi KW numer: **KW 21079**.

**Proszę o stawienie się w wyznaczonym dniu i godzinie**

**na działce ewidencyjnej nr :351 w obrębie Piekary (przy rowie)**

W interesie Pana (Pani) jest udział w tych czynnościach w oznaczonym terminie, osobiście lub przez swojego przedstawiciela.

Osoby biorące udział w czynnościach ustalenia granic powinny posiadać przy sobie dokument tożsamości, a w przypadku występowania w charakterze przedstawiciela – **pisemne pełnomocnictwo (wzór na odwrocie)** – także w przypadku współmałżonków, współużytkowników wieczystych. Dokument świadczący o pełnomocnictwie jednorazowym zostanie dołączony do protokołu ustalenia granic.

W przypadku posiadania dokumentów, które mogą być pomocne przy czynnościach przyjęcia i ustalenia granic (dokumentacja geodezyjna i prawna np. numer KW, AN, postanowienia sądowe) należy dokumenty te okazać geodecie dokonującemu ww. czynności.

W przypadku wiedzy co do istniejących w terenie znaków granicznych (np. kamień, pał, rura) wskazane jest je odszukać i okazać geodecie dokonującemu ww. czynności.

W przypadku współwłasności, współużytkowania wieczystego, małżeńskiej wspólności ustawowej – uczestnikami postępowania są wszystkie podmioty.

Zgodnie z art. 39 ust. 3 oraz art. 32 ust. 3 ustawy z dnia 17.05.1989r. Prawo Geodezyjne i Kartograficzne (t. j. Dz.U. z 2015r. poz. 520 z późn. zm.) nieusprawiedliwione niestawiennictwo stron nie wstrzymuje czynności geodety.

*mgr inż. Robert Woiński*  
Geodeta Uprawniony Nr 8645  
ul. 11 Listopada 24  
38-300 Gorlice  
tel. praca (018) 35 35 288, 0 502 659 744

Gorlice, 29.07.2016r.

**PRZEDSIĘBIORSTWO USŁUG GEODEZYJNYCH S.C.**  
Alicja Bugno i Robert Woźński  
ul. Kopernika 10, 38-300 Gorlice  
tel. 18 35 35 288

SYBILSKA WIESŁAWA

## **ZAWIADOMIENIE**

### **o czynnościach ustalenia przebiegu granic działek ewidencyjnych**

W związku z pracami geodezyjnymi w zakresie ustalenia granic działek ewidencyjnych, będącymi częścią zleconej przez Starostwo Powiatowe w Łęczycy modernizacji ewidencji gruntów i budynków dla obrębów: Krzyszkowice, Piekary-Michałówka; działającą na podstawie:

- §38 i §39 rozporządzenia Ministra Rozwoju Regionalnego i Budownictwa z dn. 29.03.2001r. w sprawie ewidencji gruntów i budynków (t. j. Dz.U. z 2015r. poz. 542 z późn. zm.),
- zgłoszenia roboty geodezyjnej z dn. 30.06.2016r. (GKN.6642.1.733.2016)

uprzejmie zawiadamiam Pana (Panią), że:

**dnia 23.08.2016 o godz. 11.00**

**na działce ewidencyjnej nr:44/2 w obrębie Krzyszkowice**

nastąpi rozpoczęcie czynności związanych z ustaleniem granic działki ewidencyjnej oznaczonej numerem:142/1 położonej w obrębie ewidencyjnym Sulkowice I, stanowiącymi przedmiot Pana (Pani) własności (władania), dla której Sąd Rejonowy w Łęczycy prowadzi KW numer: (brak informacji o numerze KW).

### **Proszę o stawienie się w wyznaczonym dniu i godzinie**

**na działce ewidencyjnej nr :44/2 w obrębie Krzyszkowice (przy budynku nr 8)**

W interesie Pana (Pani) jest udział w tych czynnościach w oznaczonym terminie, osobiście lub przez swojego przedstawiciela.

Osoby biorące udział w czynnościach ustalenia granic powinny posiadać przy sobie dokument tożsamości, a w przypadku występowania w charakterze przedstawiciela – **pisemne pełnomocnictwo (wzór na odwrocie)** – także w przypadku współmałżonków, współużytkowników wieczystych. Dokument świadczący o pełnomocnictwie jednorazowym zostanie dołączony do protokołu ustalenia granic.

W przypadku posiadania dokumentów, które mogą być pomocne przy czynnościach przyjęcia i ustalenia granic (dokumentacja geodezyjna i prawna np. numer KW, AN, postanowienia sądowe) należy dokumenty te okazać geodecie dokonującemu ww. czynności.

W przypadku wiedzy co do istniejących w terenie znaków granicznych (np. kamień, pał, rura) wskazane jest je odszukać i okazać geodecie dokonującemu ww. czynności.

W przypadku współwłasności, współużytkowania wieczystego, małżeńskiej wspólności ustawowej – uczestnikami postępowania są wszystkie podmioty.

Zgodnie z art. 39 ust. 3 oraz art. 32 ust. 3 ustawy z dnia 17.05.1989r. Prawo Geodezyjne i Kartograficzne (t. j. Dz.U. z 2015r. poz. 520 z późn. zm.) nieusprawiedliwione niestawiennictwo stron nie wstrzymuje czynności geodety.

mgr inż. Robert Woźński  
Geodeta Uprawniony Nr 8645  
ul. 11 Listopada 24  
38-300 Gorlice  
tel. praca (018) 35 35 288, 0 502 659 744

Gorlice, 29.07.2016r.

**PRZEDSIĘBIORSTWO USŁUG GEODEZYJNYCH S.C.**  
Alicja Bugno i Robert Woiński  
ul. Kopernika 10, 38-300 Gorlice  
tel. 18 35 35 288

SYBILSKA WIESŁAWA

## **ZAWIADOMIENIE**

o czynnościach ustalenia przebiegu granic działek ewidencyjnych

W związku z pracami geodezyjnymi w zakresie ustalenia granic działek ewidencyjnych, będącymi częścią zleconej przez Starostwo Powiatowe w Łęczycy modernizacji ewidencji gruntów i budynków dla obrębów: Krzyszkowice, Piekary-Michałówka; działając na podstawie:

- §38 i §39 rozporządzenia Ministra Rozwoju Regionalnego i Budownictwa z dn. 29.03.2001r. w sprawie ewidencji gruntów i budynków (t. j. Dz.U. z 2015r. poz. 542 z późn. zm.),
- zgłoszenia roboty geodezyjnej z dn. 30.06.2016r. (GKN.6642.1.733.2016)

uprzejmie zawiadamiam Pana (Panią), że:

**dnia 23.08.2016 o godz. 13.00**

**na działce ewidencyjnej nr:47 w obrębie Krzyszkowice**

nastąpi rozpoczęcie czynności związanych z ustaleniem granic działki ewidencyjnej oznaczonej numerem:142/1 położonej w obrębie ewidencyjnym Sulkowice I, stanowiącymi przedmiot Pana (Pani) własności (władania), dla której Sąd Rejonowy w Łęczycy prowadzi KW numer: (brak informacji o numerze KW).

**Proszę o stawienie się w wyznaczonym dniu i godzinie**

**na działce ewidencyjnej nr :47 w obrębie Krzyszkowice (przy budynku nr 13)**

W interesie Pana (Pani) jest udział w tych czynnościach w oznaczonym terminie, osobiście lub przez swojego przedstawiciela.

Osoby biorące udział w czynnościach ustalenia granic powinny posiadać przy sobie dokument tożsamości, a w przypadku występowania w charakterze przedstawiciela – **pisemne pełnomocnictwo (wzór na odwrocie)** – także w przypadku współmałżonków, współużytkowników wieczystych. Dokument świadczący o pełnomocnictwie jednorazowym zostanie dołączony do protokołu ustalenia granic.

W przypadku posiadania dokumentów, które mogą być pomocne przy czynnościach przyjęcia i ustalenia granic (dokumentacja geodezyjna i prawna np. numer KW, AN, postanowienia sądowe) należy dokumenty te okazać geodecie dokonującemu ww. czynności.

W przypadku wiedzy co do istniejących w terenie znaków granicznych (np. kamień, pał, rura) wskazane jest je odszukać i okazać geodecie dokonującemu ww. czynności.

W przypadku współwłasności, współużytkowania wieczystego, małżeńskiej wspólności ustawowej – uczestnikami postępowania są wszystkie podmioty.

Zgodnie z art. 39 ust. 3 oraz art. 32 ust. 3 ustawy z dnia 17.05.1989r. Prawo Geodezyjne i Kartograficzne (t. j. Dz.U. z 2015r. poz. 520 z późn. zm.) nieusprawiedliwione niestawiennictwo stron nie wstrzymuje czynności geodety.

*mgr inż. Robert Woiński*  
Geodeta Uprawniony Nr 8645  
ul. 11 Listopada 24  
38-300 Gorlice  
tel. prac (018) 35 35 288, 0 992 659 744

Gorlice, 29.07.2016r.

**PRZEDSIĘBIORSTWO USŁUG GEODEZYJNYCH S.C.**  
**Alicja Bugno i Robert Woiński**  
**ul. Kopernika 10, 38-300 Gorlice**  
**tel. 18 35 35 288**

SYBILSKI ADAM

## **ZAWIADOMIENIE**

### **o czynnościach ustalenia przebiegu granic działek ewidencyjnych**

W związku z pracami geodezyjnymi w zakresie ustalenia granic działek ewidencyjnych, będącymi częścią zleconej przez Starostwo Powiatowe w Łęczycy modernizacji ewidencji gruntów i budynków dla obrębów: Krzyszkowice, Piekary-Michałówka; działając na podstawie:

- §38 i §39 rozporządzenia Ministra Rozwoju Regionalnego i Budownictwa z dn. 29.03.2001r. w sprawie ewidencji gruntów i budynków (t. j. Dz.U. z 2015r. poz. 542 z późn. zm.),
- zgłoszenia roboty geodezyjnej z dn. 30.06.2016r. (GKN.6642.1.733.2016)

uprzejmie zawiadamiam Pana (Panią), że:

**dnia 23.08.2016 o godz. 11.00**

**na działce ewidencyjnej nr:44/2 w obrębie Krzyszkowice**

nastąpi rozpoczęcie czynności związanych z ustaleniem granic działki ewidencyjnej oznaczonej numerem:142/1 położonej w obrębie ewidencyjnym **Sułkowice I**, stanowiącymi przedmiot Pana (Pani) własności (władania), dla której Sąd Rejonowy w Łęczycy prowadzi KW numer: **(brak informacji o numerze KW)**.

### **Proszę o stawienie się w wyznaczonym dniu i godzinie**

**na działce ewidencyjnej nr :44/2 w obrębie Krzyszkowice (przy budynku nr 8)**

W interesie Pana (Pani) jest udział w tych czynnościach w oznaczonym terminie, osobiście lub przez swojego przedstawiciela.

Osoby biorące udział w czynnościach ustalenia granic powinny posiadać przy sobie dokument tożsamości, a w przypadku występowania w charakterze przedstawiciela – **pisemne pełnomocnictwo (wzór na odwrocie)** – także w przypadku współmałżonków, współużytkowników wieczystych. Dokument świadczący o pełnomocnictwie jednorazowym zostanie dołączony do protokołu ustalenia granic.

W przypadku posiadania dokumentów, które mogą być pomocne przy czynnościach przyjęcia i ustalenia granic (dokumentacja geodezyjna i prawna np. numer KW, AN, postanowienia sądowe) należy dokumenty te okazać geodecie dokonującemu ww. czynności.

W przypadku wiedzy co do istniejących w terenie znaków granicznych (np. kamień, pal, rura) wskazane jest je odszukać i okazać geodecie dokonującemu ww. czynności.

W przypadku współwłasności, współużytkowania wieczystego, małżeńskiej wspólności ustawowej – uczestnikami postępowania są wszystkie podmioty.

Zgodnie z art. 39 ust. 3 oraz art. 32 ust. 3 ustawy z dnia 17.05.1989r. Prawo Geodezyjne i Kartograficzne (t. j. Dz.U. z 2015r. poz. 520 z późn. zm.) nieusprawiedliwione niestawiennictwo stron nie wstrzymuje czynności geodety.

*mgr inż. Robert Woiński*  
Geodeta Uprawniony Nr 8645  
ul. 11 Listopada 24  
38-300 Gorlice  
tel. pracza (018) 35 35 288, 0 502 659 744

Gorlice, 29.07.2016r.

**PRZEDSIĘBIORSTWO USŁUG GEODEZYJNYCH S.C.**  
Alicja Bugno i Robert Woźniński  
ul. Kopernika 10, 38-300 Gorlice  
tel. 18 35 35 288

SYBILSKI ADAM

## **ZAWIADOMIENIE**

### **o czynnościach ustalenia przebiegu granic działek ewidencyjnych**

W związku z pracami geodezyjnymi w zakresie ustalenia granic działek ewidencyjnych, będącymi częścią zleconej przez Starostwo Powiatowe w Łęczycy modernizacji ewidencji gruntów i budynków dla obrębów: Krzyszkowice, Piekary-Michałowka; działając na podstawie:

- §38 i §39 rozporządzenia Ministra Rozwoju Regionalnego i Budownictwa z dn. 29.03.2001r. w sprawie ewidencji gruntów i budynków (t. j. Dz.U. z 2015r. poz. 542 z późn. zm.),
- zgłoszenia roboty geodezyjnej z dn. 30.06.2016r. (GKN.6642.1.733.2016)

uprzejmie zawiadamiam Pana (Panią), że:

**dnia 23.08.2016 o godz. 13.00**

**na działce ewidencyjnej nr:47 w obrębie Krzyszkowice**

nastąpi rozpoczęcie czynności związanych z ustaleniem granic działki ewidencyjnej oznaczonej numerem:142/1 położonej w obrębie ewidencyjnym **Sulkowice I**, stanowiącymi przedmiot Pana (Pani) własności (władania), dla której Sąd Rejonowy w Łęczycy prowadzi KW numer: (brak informacji o numerze KW).

**Proszę o stawienie się w wyznaczonym dniu i godzinie**

**na działce ewidencyjnej nr :47 w obrębie Krzyszkowice (przy budynku nr 13)**

W interesie Pana (Pani) jest udział w tych czynnościach w oznaczonym terminie, osobiście lub przez swojego przedstawiciela.

Osoby biorące udział w czynnościach ustalenia granic powinny posiadać przy sobie dokument tożsamości, a w przypadku występowania w charakterze przedstawiciela – **pisemne pełnomocnictwo (wzór na odwrocie)** – także w przypadku współmałżonków, współużytkowników wieczystych. Dokument świadczący o pełnomocnictwie jednorazowym zostanie dołączony do protokołu ustalenia granic.

W przypadku posiadania dokumentów, które mogą być pomocne przy czynnościach przyjęcia i ustalenia granic (dokumentacja geodezyjna i prawna np. numer KW, AN, postanowienia sądowe) należy dokumenty te okazać geodecie dokonującemu ww. czynności.

W przypadku wiedzy co do istniejących w terenie znaków granicznych (np. kamień, pal, rura) wskazane jest je odszukać i okazać geodecie dokonującemu ww. czynności.

W przypadku współwłasności, współużytkowania wieczystego, małżeńskiej wspólności ustawowej – uczestnikami postępowania są wszystkie podmioty.

Zgodnie z art. 39 ust. 3 oraz art. 32 ust. 3 ustawy z dnia 17.05.1989r. Prawo Geodezyjne i Kartograficzne (t. j. Dz.U. z 2015r. poz. 520 z późn. zm.) nieusprawiedliwione niestawiennictwo stron nie wstrzymuje czynności geodety.

mgr inż. Robert Woźniński  
Geodeta Uprawniony Nr 8645  
ul. 11 Listopada 24  
38-300 Gorlice  
tel, praca (018) 35 35 288, 0 502 659 744

Gorlice, 29.07.2016r.

**PRZEDSIĘBIORSTWO USŁUG GEODEZYJNYCH S.C.**  
Alicja Bugno i Robert Woiński  
ul. Kopernika 10, 38-300 Gorlice  
tel. 18 35 35 288

SZCZERBIAK ZYGMUNT

## **ZAWIADOMIENIE**

### **o czynnościach ustalenia przebiegu granic działek ewidencyjnych**

W związku z pracami geodezyjnymi w zakresie ustalenia granic działek ewidencyjnych, będącymi częścią zleconej przez Starostwo Powiatowe w Łęczycy modernizacji ewidencji gruntów i budynków dla obrębów: Krzyszkowice, Piekary-Michałówka; działając na podstawie:

- §38 i §39 rozporządzenia Ministra Rozwoju Regionalnego i Budownictwa z dn. 29.03.2001r. w sprawie ewidencji gruntów i budynków (t. j. Dz.U. z 2015r. poz. 542 z późn. zm.),
- zgłoszenia roboty geodezyjnej z dn. 30.06.2016r. (GKN.6642.1.733.2016)

uprzejmie zawiadamiam Pana (Panią), że:

**dnia 29.08.2016 o godz. 9.00**

**na działce ewidencyjnej nr:339 w obrębie Piekary**

nastąpi rozpoczęcie czynności związanych z ustaleniem granic działki ewidencyjnej oznaczonej numerem:338 położonej w obrębie ewidencyjnym Piekary-Michałówka, stanowiącymi przedmiot Pana (Pani) własności (władania), dla której Sąd Rejonowy w Łęczycy prowadzi KW numer: (brak informacji o numerze KW).

### **Proszę o stawienie się w wyznaczonym dniu i godzinie**

#### **na działce ewidencyjnej nr :339 w obrębie Piekary (na łąkach przy granicy z Orenicami)**

W interesie Pana (Pani) jest udział w tych czynnościach w oznaczonym terminie, osobiście lub przez swojego przedstawiciela.

Osoby biorące udział w czynnościach ustalenia granic powinny posiadać przy sobie dokument tożsamości, a w przypadku występowania w charakterze przedstawiciela – **pisemne pełnomocnictwo (wzór na odwrocie)** – także w przypadku współmałżonków, współużytkowników wieczystych. Dokument świadczący o pełnomocnictwie jednorazowym zostanie dołączony do protokołu ustalenia granic.

W przypadku posiadania dokumentów, które mogą być pomocne przy czynnościach przyjęcia i ustalenia granic (dokumentacja geodezyjna i prawna np. numer KW, AN, postanowienia sądowe) należy dokumenty te okazać geodecie dokonującemu ww. czynności.

W przypadku wiedzy co do istniejących w terenie znaków granicznych (np. kamień, pał, rura) wskazane jest je odszukać i okazać geodecie dokonującemu ww. czynności.

W przypadku współwłasności, współużytkowania wieczystego, małżeńskiej wspólności ustawowej – uczestnikami postępowania są wszystkie podmioty.

Zgodnie z art. 39 ust. 3 oraz art. 32 ust. 3 ustawy z dnia 17.05.1989r. Prawo Geodezyjne i Kartograficzne (t. j. Dz.U. z 2015r. poz. 520 z późn. zm.) nieusprawiedliwione niestawiennictwo stron nie wstrzymuje czynności geodety.

mgr inż. Robert Woiński  
Geodeta Uprawniony Nr 8645  
ul. 11 Listopada 24  
38-300 Gorlice  
tel. 18 35 35 288, 0 502 659 744

Gorlice, 29.07.2016r.

**PRZEDSIĘBIORSTWO USŁUG GEODEZYJNYCH S.C.**  
**Alicja Bugno i Robert Woiński**  
**ul. Kopernika 10, 38-300 Gorlice**  
**tel. 18 35 35 288**

**SZCZERBIAK ZYGMUNT**

## **ZAWIADOMIENIE**

**o czynnościach ustalenia przebiegu granic działek ewidencyjnych**

W związku z pracami geodezyjnymi w zakresie ustalenia granic działek ewidencyjnych, będącymi częścią zleconej przez Starostwo Powiatowe w Łęczycy modernizacji ewidencji gruntów i budynków dla obrębów: Krzyszkowice, Piekary-Michałowka; działającą na podstawie:

- §38 i §39 rozporządzenia Ministra Rozwoju Regionalnego i Budownictwa z dn. 29.03.2001r. w sprawie ewidencji gruntów i budynków (t. j. Dz.U. z 2015r. poz. 542 z późn. zm.),
- zgłoszenia roboty geodezyjnej z dn. 30.06.2016r. (GKN.6642.1.733.2016)

uprzejmie zawiadamiam Pana (Panią), że:

**dnia 29.08.2016 o godz. 11.00**

**na działce ewidencyjnej nr:338 w obrębie Piekary**

nastąpi rozpoczęcie czynności związanych z ustaleniem granic działki ewidencyjnej oznaczonej numerem:337 położonej w obrębie ewidencyjnym Piekary-Michałowka, stanowiącymi przedmiot Pana (Pani) własności (władania), dla której Sąd Rejonowy w Łęczycy prowadzi KW numer: (brak informacji o numerze KW).

**Proszę o stawienie się w wyznaczonym dniu i godzinie**

**na działce ewidencyjnej nr :338 w obrębie Piekary (na łąkach przy granicy z Orenicami)**

W interesie Pana (Pani) jest udział w tych czynnościach w oznaczonym terminie, osobiście lub przez swojego przedstawiciela.

Osoby biorące udział w czynnościach ustalenia granic powinny posiadać przy sobie dokument tożsamości, a w przypadku występowania w charakterze przedstawiciela – **pisemne pełnomocnictwo (wzór na odwrocie)** – także w przypadku współmałżonków, współużytkowników wieczystych. Dokument świadczący o pełnomocnictwie jednorazowym zostanie dołączony do protokołu ustalenia granic.

W przypadku posiadania dokumentów, które mogą być pomocne przy czynnościach przyjęcia i ustalenia granic (dokumentacja geodezyjna i prawna np. numer KW, AN, postanowienia sądowe) należy dokumenty te okazać geodecie dokonującemu ww. czynności.

W przypadku wiedzy co do istniejących w terenie znaków granicznych (np. kamień, pał, rura) wskazane jest je odszukać i okazać geodecie dokonującemu ww. czynności.

W przypadku współwłasności, współużytkowania wieczystego, małżeńskiej wspólności ustawowej – uczestnikami postępowania są wszystkie podmioty.

Zgodnie z art. 39 ust. 3 oraz art. 32 ust. 3 ustawy z dnia 17.05.1989r. Prawo Geodezyjne i Kartograficzne (t. j. Dz.U. z 2015r. poz. 520 z późn. zm.) nieusprawiedliwione niestawiennictwo stron nie wstrzymuje czynności geodety.

*mgr inż. Robert Woiński*  
Geodeta Uprawniony Nr 8645  
ul. 11 Listopada 24  
38-300 Gorlice  
tel. prac (018) 35 35 288, 0 502 689 744



Gorlice, 29.07.2016r.

**PRZEDSIĘBIORSTWO USŁUG GEODEZYJNYCH S.C.**  
Alicja Bugno i Robert Woiński  
ul. Kopernika 10, 38-300 Gorlice  
tel. 18 35 35 288

SZCZERBIAK ZYGMUNT

## ZAWIADOMIENIE

### o czynnościach ustalenia przebiegu granic działek ewidencyjnych

W związku z pracami geodezyjnymi w zakresie ustalenia granic działek ewidencyjnych, będącymi częścią zleconej przez Starostwo Powiatowe w Łęczycy modernizacji ewidencji gruntów i budynków dla obrębów: Krzyszkowice, Piekary-Michałówka; działając na podstawie:

- §38 i §39 rozporządzenia Ministra Rozwoju Regionalnego i Budownictwa z dn. 29.03.2001r. w sprawie ewidencji gruntów i budynków (t. j. Dz.U. z 2015r. poz. 542 z późn. zm.),
- zgłoszenia roboty geodezyjnej z dn. 30.06.2016r. (GKN.6642.1.733.2016)

uprzejmie zawiadamiam Pana (Panią), że:

**dnia 29.08.2016 o godz. 11.00**

**na działce ewidencyjnej nr:338 w obrębie Piekary**

nastąpi rozpoczęcie czynności związanych z ustaleniem granic działki ewidencyjnej oznaczonej numerem:338 położonej w obrębie ewidencyjnym Piekary-Michałówka, stanowiącymi przedmiot Pana (Pani) własności (władania), dla której Sąd Rejonowy w Łęczycy prowadzi KW numer: (brak informacji o numerze KW).

### Proszę o stawienie się w wyznaczonym dniu i godzinie

### na działce ewidencyjnej nr :338 w obrębie Piekary (na łakach przy granicy z Orenicami)

W interesie Pana (Pani) jest udział w tych czynnościach w oznaczonym terminie, osobiście lub przez swojego przedstawiciela.

Osoby biorące udział w czynnościach ustalenia granic powinny posiadać przy sobie dokument tożsamości, a w przypadku występowania w charakterze przedstawiciela – **pisemne pełnomocnictwo (wzór na odwrocie)** – także w przypadku współmałżonków, współużytkowników wieczystych. Dokument świadczący o pełnomocnictwie jednorazowym zostanie dołączony do protokołu ustalenia granic.

W przypadku posiadania dokumentów, które mogą być pomocne przy czynnościach przyjęcia i ustalenia granic (dokumentacja geodezyjna i prawna np. numer KW, AN, postanowienia sądowe) należy dokumenty te okazać geodecie dokonującemu ww. czynności.

W przypadku wiedzy co do istniejących w terenie znaków granicznych (np. kamień, pał, rura) wskazane jest je odszukać i okazać geodecie dokonującemu ww. czynności.

W przypadku współwłasności, współużytkowania wieczystego, małżeńskiej wspólności ustawowej – uczestnikami postępowania są wszystkie podmioty.

Zgodnie z art. 39 ust. 3 oraz art. 32 ust. 3 ustawy z dnia 17.05.1989r. Prawo Geodezyjne i Kartograficzne (t. j. Dz.U. z 2015r. poz. 520 z późn. zm.) nieusprawiedliwione niestawiennictwo stron nie wstrzymuje czynności geodety.

mgr inż. ~~Robert Woiński~~  
Geodeta Uprawniony Nr 8645  
ul. 11 Listopada 24  
38-300 Gorlice  
tel, prac (018) 35 35 288, 0 502 659 744

Gorlice, 29.07.2016r.

**PRZEDSIĘBIORSTWO USŁUG GEODEZYJNYCH S.C.**  
**Alicja Bugno i Robert Woźniński**  
**ul. Kopernika 10, 38-300 Gorlice**  
**tel. 18 35 35 288**

SZEWCZYK DANUTA

## **ZAWIADOMIENIE**

**o czynnościach ustalenia przebiegu granic działek ewidencyjnych**

W związku z pracami geodezyjnymi w zakresie ustalenia granic działek ewidencyjnych, będącymi częścią zleconej przez Starostwo Powiatowe w Łęczycy modernizacji ewidencji gruntów i budynków dla obrębów: Krzyszkowice, Piekary-Michałówka; działając na podstawie:

- §38 i §39 rozporządzenia Ministra Rozwoju Regionalnego i Budownictwa z dn. 29.03.2001r. w sprawie ewidencji gruntów i budynków (t. j. Dz.U. z 2015r. poz. 542 z późn. zm.),
- zgłoszenia roboty geodezyjnej z dn. 30.06.2016r. (GKN.6642.1.733.2016)

uprzejmie zawiadamiam Pana (Panią), że:

**dnia 23.08.2016 o godz. 12.00**

**na działce ewidencyjnej nr:363 w obrębie Piekary**

nastąpi rozpoczęcie czynności związanych z ustaleniem granic działki ewidencyjnej oznaczonej numerem:132 położonej w obrębie ewidencyjnym **Orądkł**, stanowiącymi przedmiot Pana (Pani) własności (władania), dla której Sąd Rejonowy w Łęczycy prowadzi KW numer: (brak informacji o numerze KW).

**Proszę o stawienie się w wyznaczonym dniu i godzinie**

**na działce ewidencyjnej nr :363 w obrębie Piekary (przy rowie)**

W interesie Pana (Pani) jest udział w tych czynnościach w oznaczonym terminie, osobiście lub przez swojego przedstawiciela.

Osoby biorące udział w czynnościach ustalenia granic powinny posiadać przy sobie dokument tożsamości, a w przypadku występowania w charakterze przedstawiciela – **pisemne pełnomocnictwo (wzór na odwrocie)** – także w przypadku współmałżonków, współużytkowników wieczystych. Dokument świadczący o pełnomocnictwie jednorazowym zostanie dołączony do protokołu ustalenia granic.

W przypadku posiadania dokumentów, które mogą być pomocne przy czynnościach przyjęcia i ustalenia granic (dokumentacja geodezyjna i prawna np. numer KW, AN, postanowienia sądowe) należy dokumenty te okazać geodecie dokonującemu ww. czynności.

W przypadku wiedzy co do istniejących w terenie znaków granicznych (np. kamień, pał, rura) wskazane jest je odszukać i okazać geodecie dokonującemu ww. czynności.

W przypadku współwłasności, współużytkowania wieczystego, małżeńskiej wspólności ustawowej – uczestnikami postępowania są wszystkie podmioty.

Zgodnie z art. 39 ust. 3 oraz art. 32 ust. 3 ustawy z dnia 17.05.1989r. Prawo Geodezyjne i Kartograficzne (t. j. Dz.U. z 2015r. poz. 520 z późn. zm.) nieusprawiedliwione niestawiennictwo stron nie wstrzymuje czynności geodety.

mgr inż. Robert Woźniński  
Geodeta Uprawniony Nr 8645  
ul. 11 Listopada 24  
38-300 Gorlice  
tel. prac (018) 35 35 288, 0602 659 744

Gorlice, 29.07.2016r.

**PRZEDSIĘBIORSTWO USŁUG GEODEZYJNYCH S.C.**  
Alicja Bugno i Robert Woiński  
ul. Kopernika 10, 38-300 Gorlice  
tel. 18 35 35 288

SZEWCZYK RYSZARD

## **ZAWIADOMIENIE**

### **o czynnościach ustalenia przebiegu granic działek ewidencyjnych**

W związku z pracami geodezyjnymi w zakresie ustalenia granic działek ewidencyjnych, będącymi częścią zleconej przez Starostwo Powiatowe w Łęczycy modernizacji ewidencji gruntów i budynków dla obrębów: Krzyszkowice, Piekary-Michałówka; działając na podstawie:

- §38 i §39 rozporządzenia Ministra Rozwoju Regionalnego i Budownictwa z dn. 29.03.2001r. w sprawie ewidencji gruntów i budynków (t. j. Dz.U. z 2015r. poz. 542 z późn. zm.),
- zgłoszenia roboty geodezyjnej z dn. 30.06.2016r. (GKN.6642.1.733.2016)

uprzejmie zawiadamiam Pana (Panią), że:

**dnia 23.08.2016 o godz. 12.00**

**na działce ewidencyjnej nr:363 w obrębie Piekary**

nastąpi rozpoczęcie czynności związanych z ustaleniem granic działki ewidencyjnej oznaczonej numerem:132 położonej w obrębie ewidencyjnym **Orądkł**, stanowiącymi przedmiot Pana (Pani) własności (władania), dla której Sąd Rejonowy w Łęczycy prowadzi KW numer: (brak informacji o numerze KW).

**Proszę o stawienie się w wyznaczonym dniu i godzinie**

**na działce ewidencyjnej nr :363 w obrębie Piekary (przy rowie)**

W interesie Pana (Pani) jest udział w tych czynnościach w oznaczonym terminie, osobiście lub przez swojego przedstawiciela.

Osoby biorące udział w czynnościach ustalenia granic powinny posiadać przy sobie dokument tożsamości, a w przypadku występowania w charakterze przedstawiciela – **pisemne pełnomocnictwo (wzór na odwrocie)** – także w przypadku współmałżonków, współużytkowników wieczystych. Dokument świadczący o pełnomocnictwie jednorazowym zostanie dołączony do protokołu ustalenia granic.

W przypadku posiadania dokumentów, które mogą być pomocne przy czynnościach przyjęcia i ustalenia granic (dokumentacja geodezyjna i prawna np. numer KW, AN, postanowienia sądowe) należy dokumenty te okazać geodecie dokonującemu ww. czynności.

W przypadku wiedzy co do istniejących w terenie znaków granicznych (np. kamień, pał, rura) wskazane jest je odszukać i okazać geodecie dokonującemu ww. czynności.

W przypadku współwłasności, współużytkowania wieczystego, małżeńskiej wspólności ustawowej – uczestnikami postępowania są wszystkie podmioty.

Zgodnie z art. 39 ust. 3 oraz art. 32 ust. 3 ustawy z dnia 17.05.1989r. Prawo Geodezyjne i Kartograficzne (t. j. Dz.U. z 2015r. poz. 520 z późn. zm.) nieusprawiedliwione niestawiennictwo stron nie wstrzymuje czynności geodety.

*mgr inż. Robert Woiński*  
Geodeta Uprawniony Nr 8645  
ul. 11 Listopada 24  
38-300 Gorlice  
tel. praca (018) 35 35 288, 0 502 659 744

Gorlice, 29.07.2016r.

**PRZEDSIĘBIORSTWO USŁUG GEODEZYJNYCH S.C.**  
**Alicja Bugno i Robert Woiński**  
**ul. Kopernika 10, 38-300 Gorlice**  
**tel. 18 35 35 288**

**ŚWIĄTCZAK WIESŁAW**

## **ZAWIADOMIENIE**

**o czynnościach ustalenia przebiegu granic działek ewidencyjnych**

W związku z pracami geodezyjnymi w zakresie ustalenia granic działek ewidencyjnych, będącymi częścią zleconej przez Starostwo Powiatowe w Łęczycy modernizacji ewidencji gruntów i budynków dla obrębów: Krzyszkowice, Piekary-Michałowka; działając na podstawie:

- §38 i §39 rozporządzenia Ministra Rozwoju Regionalnego i Budownictwa z dn. 29.03.2001r. w sprawie ewidencji gruntów i budynków (t. j. Dz.U. z 2015r. poz. 542 z późn. zm.),
- zgłoszenia roboty geodezyjnej z dn. 30.06.2016r. (GKN.6642.1.733.2016)

uprzejmie zawiadamiam Pana (Panią), że:

**dnia 26.08.2016 o godz. 12.00**

**na działce ewidencyjnej nr:90 w obrębie Krzyszkowice**

nastąpi rozpoczęcie czynności związanych z ustaleniem granic działki ewidencyjnej oznaczonej numerem:92 położonej w obrębie ewidencyjnym **Krzyszkowice**, stanowiącymi przedmiot Pana (Pani) własności (władania), dla której Sąd Rejonowy w Łęczycy prowadzi KW numer: **KW 34675**.

**Proszę o stawienie się w wyznaczonym dniu i godzinie**

**na działce ewidencyjnej nr :90 w obrębie Krzyszkowice (przy drodze asfaltowej)**

W interesie Pana (Pani) jest udział w tych czynnościach w oznaczonym terminie, osobiście lub przez swojego przedstawiciela.

Osoby biorące udział w czynnościach ustalenia granic powinny posiadać przy sobie dokument tożsamości, a w przypadku występowania w charakterze przedstawiciela – **pisemne pełnomocnictwo (wzór na odwrocie)** – także w przypadku współmałżonków, współużytkowników wieczystych. Dokument świadczący o pełnomocnictwie jednorazowym zostanie dołączony do protokołu ustalenia granic.

W przypadku posiadania dokumentów, które mogą być pomocne przy czynnościach przyjęcia i ustalenia granic (dokumentacja geodezyjna i prawna np. numer KW, AN, postanowienia sądowe) należy dokumenty te okazać geodecie dokonującemu ww. czynności.

W przypadku wiedzy co do istniejących w terenie znaków granicznych (np. kamień, pał, rura) wskazane jest je odszukać i okazać geodecie dokonującemu ww. czynności.

W przypadku współwłasności, współużytkowania wieczystego, małżeńskiej wspólności ustawowej – uczestnikami postępowania są wszystkie podmioty.

Zgodnie z art. 39 ust. 3 oraz art. 32 ust. 3 ustawy z dnia 17.05.1989r. Prawo Geodezyjne i Kartograficzne (t. j. Dz.U. z 2015r. poz. 520 z późn. zm.) nieusprawiedliwione niestawiennictwo stron nie wstrzymuje czynności geodety.

**mgr inż. Robert Woiński**  
**Geodeta Uprawniony Nr 8645**  
**ul. 11 Listopada 24**  
**38-300 Gorlice**  
**tel. praca (018) 35 35 288; 0 502 659 744**

Gorlice, 29.07.2016r.

**PRZEDSIĘBIORSTWO USŁUG GEODEZYJNYCH S.C.**  
**Alicja Bugno i Robert Woiński**  
**ul. Kopernika 10, 38-300 Gorlice**  
**tel. 18 35 35 288**

**ŚWIĄTCZAK WIESŁAW**

## **ZAWIADOMIENIE**

### **o czynnościach ustalenia przebiegu granic działek ewidencyjnych**

W związku z pracami geodezyjnymi w zakresie ustalenia granic działek ewidencyjnych, będącymi częścią zleconej przez Starostwo Powiatowe w Łęczycy modernizacji ewidencji gruntów i budynków dla obrębów: Krzyszkowice, Piekary-Michałowka; działając na podstawie:

- §38 i §39 rozporządzenia Ministra Rozwoju Regionalnego i Budownictwa z dn. 29.03.2001r. w sprawie ewidencji gruntów i budynków (t. j. Dz.U. z 2015r. poz. 542 z późn. zm.),
- zgłoszenia roboty geodezyjnej z dn. 30.06.2016r. (GKN.6642.1.733.2016)

uprzejmie zawiadamiam Pana (Panią), że:

**dnia 26.08.2016 o godz. 14.00**

**na działce ewidencyjnej nr:95 w obrębie Krzyszkowice**

nastąpi rozpoczęcie czynności związanych z ustaleniem granic działki ewidencyjnej oznaczonej numerem:101 położonej w obrębie ewidencyjnym **Krzyszkowice**, stanowiącymi przedmiot Pana (Pani) własności (władania), dla której Sąd Rejonowy w Łęczycy prowadzi KW numer: **KW 34675**.

**Proszę o stawienie się w wyznaczonym dniu i godzinie**

**na działce ewidencyjnej nr :95 w obrębie Krzyszkowice (przy drodze asfaltowej)**

W interesie Pana (Pani) jest udział w tych czynnościach w oznaczonym terminie, osobiście lub przez swojego przedstawiciela.

Osoby biorące udział w czynnościach ustalenia granic powinny posiadać przy sobie dokument tożsamości, a w przypadku występowania w charakterze przedstawiciela – **pisemne pełnomocnictwo (wzór na odwrocie)** – także w przypadku współmałżonków, współużytkowników wieczystych. Dokument świadczący o pełnomocnictwie jednorazowym zostanie dołączony do protokołu ustalenia granic.

W przypadku posiadania dokumentów, które mogą być pomocne przy czynnościach przyjęcia i ustalenia granic (dokumentacja geodezyjna i prawna np. numer KW, AN, postanowienia sądowe) należy dokumenty te okazać geodecie dokonującemu ww. czynności.

W przypadku wiedzy co do istniejących w terenie znaków granicznych (np. kamień, pał, rura) wskazane jest je odszukać i okazać geodecie dokonującemu ww. czynności.

W przypadku współwłasności, współużytkowania wieczystego, małżeńskiej wspólności ustawowej – uczestnikami postępowania są wszystkie podmioty.

Zgodnie z art. 39 ust. 3 oraz art. 32 ust. 3 ustawy z dnia 17.05.1989r. Prawo Geodezyjne i Kartograficzne (t. j. Dz.U. z 2015r. poz. 520 z późn. zm.) nieusprawiedliwione niestawiennictwo stron nie wstrzymuje czynności geodety.

*mgr inż. Robert Woiński*  
Geodeta Uprawniony Nr 8645  
ul. 11 Listopada 24  
38-300 Gorlice  
tel. pracni (018) 35 35 288, 0 502 659 744

Gorlice, 29.07.2016r.

**PRZEDSIĘBIORSTWO USŁUG GEODEZYJNYCH S.C.**  
Alicja Bugno i Robert Woiński  
ul. Kopernika 10, 38-300 Gorlice  
tel. 18 35 35 288

**ŚWIĄTCZAK WIESŁAW**

## **ZAWIADOMIENIE**

### **o czynnościach ustalenia przebiegu granic działek ewidencyjnych**

W związku z pracami geodezyjnymi w zakresie ustalenia granic działek ewidencyjnych, będącymi częścią zleconej przez Starostwo Powiatowe w Łęczycy modernizacji ewidencji gruntów i budynków dla obrębów: Krzyszkowice, Piekary-Michałowka; działającą na podstawie:

- §38 i §39 rozporządzenia Ministra Rozwoju Regionalnego i Budownictwa z dn. 29.03.2001r. w sprawie ewidencji gruntów i budynków (t. j. Dz.U. z 2015r. poz. 542 z późn. zm.),
- zgłoszenia roboty geodezyjnej z dn. 30.06.2016r. (GKN.6642.1.733.2016)

uprzejmie zawiadamiam Pana (Panią), że:

**dnia 23.08.2016 o godz. 13.00**

**na działce ewidencyjnej nr:47 w obrębie Krzyszkowice**

nastąpi rozpoczęcie czynności związanych z ustaleniem granic działki ewidencyjnej oznaczonej numerem:2 położonej w obrębie ewidencyjnym **Konarzew**, stanowiącymi przedmiot Pana (Pani) własności (władania), dla której Sąd Rejonowy w Łęczycy prowadzi KW numer: **KW 34673**.

**Proszę o stawienie się w wyznaczonym dniu i godzinie**

**na działce ewidencyjnej nr :47 w obrębie Krzyszkowice (przy budynku nr 13)**

W interesie Pana (Pani) jest udział w tych czynnościach w oznaczonym terminie, osobiście lub przez swojego przedstawiciela.

Osoby biorące udział w czynnościach ustalenia granic powinny posiadać przy sobie dokument tożsamości, a w przypadku występowania w charakterze przedstawiciela – **pisemne pełnomocnictwo (wzór na odwrocie)** – także w przypadku współmałżonków, współużytkowników wieczystych. Dokument świadczący o pełnomocnictwie jednorazowym zostanie dołączony do protokołu ustalenia granic.

W przypadku posiadania dokumentów, które mogą być pomocne przy czynnościach przyjęcia i ustalenia granic (dokumentacja geodezyjna i prawna np. numer KW, AN, postanowienia sądowe) należy dokumenty te okazać geodecie dokonującemu ww. czynności.

W przypadku wiedzy co do istniejących w terenie znaków granicznych (np. kamień, pał, rura) wskazane jest je odszukać i okazać geodecie dokonującemu ww. czynności.

W przypadku współwłasności, współużytkowania wieczystego, małżeńskiej wspólności ustawowej – uczestnikami postępowania są wszystkie podmioty.

Zgodnie z art. 39 ust. 3 oraz art. 32 ust. 3 ustawy z dnia 17.05.1989r. Prawo Geodezyjne i Kartograficzne (t. j. Dz.U. z 2015r. poz. 520 z późn. zm.) nieusprawiedliwione niestawiennictwo stron nie wstrzymuje czynności geodety.

mgr inż. Robert Woiński  
Geodeta Uprawniony Nr 8645  
ul. 11 Listopada 24  
38-300 Gorlice  
tel. praca (018) 35 35 288, 0 502 659 744

Gorlice, 29.07.2016r.

**PRZEDSIĘBIORSTWO USŁUG GEODEZYJNYCH S.C.**  
Alicja Bugno i Robert Woźniński  
ul. Kopernika 10, 38-300 Gorlice  
tel. 18 35 35 288

**ŚWIĄTCZAK WIESŁAW**

## **ZAWIADOMIENIE**

### **o czynnościach ustalenia przebiegu granic działek ewidencyjnych**

W związku z pracami geodezyjnymi w zakresie ustalenia granic działek ewidencyjnych, będącymi częścią zleconej przez Starostwo Powiatowe w Łęczycy modernizacji ewidencji gruntów i budynków dla obrębów: Krzyszkowice, Piekary-Michałówka; działając na podstawie:

- §38 i §39 rozporządzenia Ministra Rozwoju Regionalnego i Budownictwa z dn. 29.03.2001r. w sprawie ewidencji gruntów i budynków (t. j. Dz.U. z 2015r. poz. 542 z późn. zm.),
- zgłoszenia roboty geodezyjnej z dn. 30.06.2016r. (GKN.6642.1.733.2016)

uprzejmie zawiadamiam Pana (Panią), że:

**dnia 31.08.2016 o godz. 12.00**

**na działce ewidencyjnej nr:24 w obrębie Krzyszkowice**

nastąpi rozpoczęcie czynności związanych z ustaleniem granic działki ewidencyjnej oznaczonej numerem:25 położonej w obrębie ewidencyjnym **Krzyszkowice**, stanowiącymi przedmiot Pana (Pani) własności (władania), dla której Sąd Rejonowy w Łęczycy prowadzi KW numer: **KW 34675**.

**Proszę o stawienie się w wyznaczonym dniu i godzinie**

**na działce ewidencyjnej nr :24 w obrębie Krzyszkowice (przy rowie)**

W interesie Pana (Pani) jest udział w tych czynnościach w oznaczonym terminie, osobiście lub przez swojego przedstawiciela.

Osoby biorące udział w czynnościach ustalenia granic powinny posiadać przy sobie dokument tożsamości, a w przypadku występowania w charakterze przedstawiciela – **pisemne pełnomocnictwo (wzór na odwrocie)** – także w przypadku współmałżonków, współużytkowników wieczystych. Dokument świadczący o pełnomocnictwie jednorazowym zostanie dołączony do protokołu ustalenia granic.

W przypadku posiadania dokumentów, które mogą być pomocne przy czynnościach przyjęcia i ustalenia granic (dokumentacja geodezyjna i prawna np. numer KW, AN, postanowienia sądowe) należy dokumenty te okazać geodecie dokonującemu ww. czynności.

W przypadku wiedzy co do istniejących w terenie znaków granicznych (np. kamień, pał, rura) wskazane jest je odszukać i okazać geodecie dokonującemu ww. czynności.

W przypadku współwłasności, współużytkowania wieczystego, małżeńskiej wspólności ustawowej – uczestnikami postępowania są wszystkie podmioty.

Zgodnie z art. 39 ust. 3 oraz art. 32 ust. 3 ustawy z dnia 17.05.1989r. Prawo Geodezyjne i Kartograficzne (t. j. Dz.U. z 2015r. poz. 520 z późn. zm.) nieusprawiedliwione niestawiennictwo stron nie wstrzymuje czynności geodety.

mgr inż. Robert Woźniński  
Geodeta Uprawniony Nr 8645  
ul. 11 Listopada 24  
38-300 Gorlice  
tel. praca (018) 35 35 288, 0 502 659 744

Gorlice, 29.07.2016r.

**PRZEDSIĘBIORSTWO USŁUG GEODEZYJNYCH S.C.**  
Alicja Bugno i Robert Woźński  
ul. Kopernika 10, 38-300 Gorlice  
tel. 18 35 35 288

ŚWIĄTCZAK WIESŁAW

## **ZAWIADOMIENIE**

**o czynnościach ustalenia przebiegu granic działek ewidencyjnych**

W związku z pracami geodezyjnymi w zakresie ustalenia granic działek ewidencyjnych, będącymi częścią zleconej przez Starostwo Powiatowe w Łęczycy modernizacji ewidencji gruntów i budynków dla obrębów: Krzyszkowice, Piekary-Michałówka; działając na podstawie:

- §38 i §39 rozporządzenia Ministra Rozwoju Regionalnego i Budownictwa z dn. 29.03.2001r. w sprawie ewidencji gruntów i budynków (t. j. Dz.U. z 2015r. poz. 542 z późn. zm.),
- zgłoszenia roboty geodezyjnej z dn. 30.06.2016r. (GKN.6642.1.733.2016)

uprzejmie zawiadamiam Pana (Panią), że:

**dnia 23.08.2016 o godz. 16.00**

**na działce ewidencyjnej nr:51 w obrębie Krzyszkowice**

nastąpi rozpoczęcie czynności związanych z ustaleniem granic działki ewidencyjnej oznaczonej numerem:52 położonej w obrębie ewidencyjnym **Krzyszkowice**, stanowiącymi przedmiot Pana (Pani) własności (władania), dla której Sąd Rejonowy w Łęczycy prowadzi KW numer: **KW 34675**.

**Proszę o stawienie się w wyznaczonym dniu i godzinie**

**na działce ewidencyjnej nr :51 w obrębie Krzyszkowice (przy budynku nr 21)**

W interesie Pana (Pani) jest udział w tych czynnościach w oznaczonym terminie, osobiście lub przez swojego przedstawiciela.

Osoby biorące udział w czynnościach ustalenia granic powinny posiadać przy sobie dokument tożsamości, a w przypadku występowania w charakterze przedstawiciela – **pisemne pełnomocnictwo (wzór na odwrocie)** – także w przypadku współmałżonków, współużytkowników wieczystych. Dokument świadczący o pełnomocnictwie jednorazowym zostanie dołączony do protokołu ustalenia granic.

W przypadku posiadania dokumentów, które mogą być pomocne przy czynnościach przyjęcia i ustalenia granic (dokumentacja geodezyjna i prawna np. numer KW, AN, postanowienia sądowe) należy dokumenty te okazać geodecie dokonującemu ww. czynności.

W przypadku wiedzy co do istniejących w terenie znaków granicznych (np. kamień, pał, rura) wskazane jest je odszukać i okazać geodecie dokonującemu ww. czynności.

W przypadku współwłasności, współużytkowania wieczystego, małżeńskiej wspólności ustawowej – uczestnikami postępowania są wszystkie podmioty.

Zgodnie z art. 39 ust. 3 oraz art. 32 ust. 3 ustawy z dnia 17.05.1989r. Prawo Geodezyjne i Kartograficzne (t. j. Dz.U. z 2015r. poz. 520 z późn. zm.) nieusprawiedliwione niestawiennictwo stron nie wstrzymuje czynności geodety.

mgr inż. Robert Woźński  
Geodeta Uprawniony Nr 8645  
ul. 11 Listopada 24  
38-300 Gorlice  
tel. prac (018) 35 35 288, 0 602 659 744



Gorlice, 29.07.2016r.

**PRZEDSIĘBIORSTWO USŁUG GEODEZYJNYCH S.C.**  
**Alicja Bugno i Robert Woiński**  
**ul. Kopernika 10, 38-300 Gorlice**  
**tel. 18 35 35 288**

**ŚWIĄTCZAK WIESŁAW**

## **ZAWIADOMIENIE**

### **o czynnościach ustalenia przebiegu granic działek ewidencyjnych**

W związku z pracami geodezyjnymi w zakresie ustalenia granic działek ewidencyjnych, będącymi częścią zleconej przez Starostwo Powiatowe w Łęczycy modernizacji ewidencji gruntów i budynków dla obrębów: Krzyszkowice, Piekary-Michałówka; działając na podstawie:

- §38 i §39 rozporządzenia Ministra Rozwoju Regionalnego i Budownictwa z dn. 29.03.2001r. w sprawie ewidencji gruntów i budynków (t. j. Dz.U. z 2015r. poz. 542 z późn. zm.),
- zgłoszenia roboty geodezyjnej z dn. 30.06.2016r. (GKN.6642.1.733.2016)

uprzejmie zawiadamiam Pana (Panią), że:

**dnia 25.08.2016 o godz. 9.00**

**na działce ewidencyjnej nr:54 w obrębie Krzyszkowice**

nastąpi rozpoczęcie czynności związanych z ustaleniem granic działki ewidencyjnej oznaczonej numerem:52 położonej w obrębie ewidencyjnym **Krzyszkowice**, stanowiącymi przedmiot Pana (Pani) własności (władania), dla której Sąd Rejonowy w Łęczycy prowadzi KW numer: **KW 34675**.

**Proszę o stawienie się w wyznaczonym dniu i godzinie**

**na działce ewidencyjnej nr :54 w obrębie Krzyszkowice (przy budynku nr 26)**

W interesie Pana (Pani) jest udział w tych czynnościach w oznaczonym terminie, osobiście lub przez swojego przedstawiciela.

Osoby biorące udział w czynnościach ustalenia granic powinny posiadać przy sobie dokument tożsamości, a w przypadku występowania w charakterze przedstawiciela – **pisemne pełnomocnictwo (wzór na odwrocie)** – także w przypadku współmałżonków, współużytkowników wieczystych. Dokument świadczący o pełnomocnictwie jednorazowym zostanie dołączony do protokołu ustalenia granic.

W przypadku posiadania dokumentów, które mogą być pomocne przy czynnościach przyjęcia i ustalenia granic (dokumentacja geodezyjna i prawna np. numer KW, AN, postanowienia sądowe) należy dokumenty te okazać geodecie dokonującemu ww. czynności.

W przypadku wiedzy co do istniejących w terenie znaków granicznych (np. kamień, pał, rura) wskazane jest je odszukać i okazać geodecie dokonującemu ww. czynności.

W przypadku współwłasności, współużytkowania wieczystego, małżeńskiej wspólności ustawowej – uczestnikami postępowania są wszystkie podmioty.

Zgodnie z art. 39 ust. 3 oraz art. 32 ust. 3 ustawy z dnia 17.05.1989r. Prawo Geodezyjne i Kartograficzne (t. j. Dz.U. z 2015r. poz. 520 z późn. zm.) nieusprawiedliwione niestawiennictwo stron nie wstrzymuje czynności geodety.

mgr inż. **Robert Woiński**  
Geodeta Uprawniony Nr 8645  
ul. 11 Listopada 24  
38-300 Gorlice  
tel. prac. (018) 35 35 288) 502 659 744

Gorlice, 29.07.2016r.

**PRZEDSIĘBIORSTWO USŁUG GEODEZYJNYCH S.C.**  
**Alicja Bugno i Robert Woźniak**  
**ul. Kopernika 10, 38-300 Gorlice**  
**tel. 18 35 35 288**

**ŚWIĄTCZAK WIESŁAW**

## **ZAWIADOMIENIE**

**o czynnościach ustalenia przebiegu granic działek ewidencyjnych**

W związku z pracami geodezyjnymi w zakresie ustalenia granic działek ewidencyjnych, będącymi częścią zleconej przez Starostwo Powiatowe w Łęczycy modernizacji ewidencji gruntów i budynków dla obrębów: Krzyszkowice, Piekary-Michałówka; działając na podstawie:

- §38 i §39 rozporządzenia Ministra Rozwoju Regionalnego i Budownictwa z dn. 29.03.2001r. w sprawie ewidencji gruntów i budynków (t. j. Dz.U. z 2015r. poz. 542 z późn. zm.),
- zgłoszenia roboty geodezyjnej z dn. 30.06.2016r. (GKN.6642.1.733.2016)

uprzejmie zawiadamiam Pana (Panią), że:

**dnia 26.08.2016 o godz. 16.00**

**na działce ewidencyjnej nr:102 w obrębie Krzyszkowice**

nastąpi rozpoczęcie czynności związanych z ustaleniem granic działki ewidencyjnej oznaczonej numerem:101 położonej w obrębie ewidencyjnym **Krzyszkowice**, stanowiącymi przedmiot Pana (Pani) własności (władania), dla której Sąd Rejonowy w Łęczycy prowadzi KW numer: **KW 34675**.

**Proszę o stawienie się w wyznaczonym dniu i godzinie**

**na działce ewidencyjnej nr :102 w obrębie Krzyszkowice (przy drodze asfaltowej)**

W interesie Pana (Pani) jest udział w tych czynnościach w oznaczonym terminie, osobiście lub przez swojego przedstawiciela.

Osoby biorące udział w czynnościach ustalenia granic powinny posiadać przy sobie dokument tożsamości, a w przypadku występowania w charakterze przedstawiciela – **pisemne pełnomocnictwo (wzór na odwrocie)** – także w przypadku współmałżonków, współużytkowników wieczystych. Dokument świadczący o pełnomocnictwie jednorazowym zostanie dołączony do protokołu ustalenia granic.

W przypadku posiadania dokumentów, które mogą być pomocne przy czynnościach przyjęcia i ustalenia granic (dokumentacja geodezyjna i prawna np. numer KW, AN, postanowienia sądowe) należy dokumenty te okazać geodecie dokonującemu ww. czynności.

W przypadku wiedzy co do istniejących w terenie znaków granicznych (np. kamień, pał, rura) wskazane jest je odszukać i okazać geodecie dokonującemu ww. czynności.

W przypadku współwłasności, współużytkowania wieczystego, małżeńskiej wspólności ustawowej – uczestnikami postępowania są wszystkie podmioty.

Zgodnie z art. 39 ust. 3 oraz art. 32 ust. 3 ustawy z dnia 17.05.1989r. Prawo Geodezyjne i Kartograficzne (t. j. Dz.U. z 2015r. poz. 520 z późn. zm.) nieusprawiedliwione niestawiennictwo stron nie wstrzymuje czynności geodety.

*mgr inż. Robert Woźniak*  
Geodeta Uprawniony Nr 8645  
ul. 11 Listopada 24  
38-300 Gorlice  
tel. praca (018) 35 35 288, 0 502 659 744

Gorlice, 29.07.2016r.

**PRZEDSIĘBIORSTWO USŁUG GEODEZYJNYCH S.C.**  
**Alicja Bugno i Robert Woźniński**  
**ul. Kopernika 10, 38-300 Gorlice**  
**tel. 18 35 35 288**

**TOMALAK SŁAWOMIR**

## **ZAWIADOMIENIE**

### **o czynnościach ustalenia przebiegu granic działek ewidencyjnych**

W związku z pracami geodezyjnymi w zakresie ustalenia granic działek ewidencyjnych, będącymi częścią zleconej przez Starostwo Powiatowe w Łęczycy modernizacji ewidencji gruntów i budynków dla obrębów: Krzyszkowice, Piekary-Michałówka; działając na podstawie:

- §38 i §39 rozporządzenia Ministra Rozwoju Regionalnego i Budownictwa z dn. 29.03.2001r. w sprawie ewidencji gruntów i budynków (t. j. Dz.U. z 2015r. poz. 542 z późn. zm.),
- zgłoszenia roboty geodezyjnej z dn. 30.06.2016r. (GKN.6642.1.733.2016)

uprzejmie zawiadamiam Pana (Panią), że:

**dnia 29.08.2016 o godz. 16.00**

**na działce ewidencyjnej nr:3 w obrębie Krzyszkowice**

nastąpi rozpoczęcie czynności związanych z ustaleniem granic działki ewidencyjnej oznaczonej numerem:4/1 położonej w obrębie ewidencyjnym **Krzyszkowice**, stanowiącymi przedmiot Pana (Pani) własności (władania), dla której Sąd Rejonowy w Łęczycy prowadzi KW numer: **LD1Y/00054230/7**.

**Proszę o stawienie się w wyznaczonym dniu i godzinie**

**na działce ewidencyjnej nr :3 w obrębie Krzyszkowice (przy budynku nr 4)**

W interesie Pana (Pani) jest udział w tych czynnościach w oznaczonym terminie, osobiście lub przez swojego przedstawiciela.

Osoby biorące udział w czynnościach ustalenia granic powinny posiadać przy sobie dokument tożsamości, a w przypadku występowania w charakterze przedstawiciela – **pisemne pełnomocnictwo (wzór na odwrocie)** – także w przypadku współmałżonków, współużytkowników wieczystych. Dokument świadczący o pełnomocnictwie jednorazowym zostanie dołączony do protokołu ustalenia granic.

W przypadku posiadania dokumentów, które mogą być pomocne przy czynnościach przyjęcia i ustalenia granic (dokumentacja geodezyjna i prawna np. numer KW, AN, postanowienia sądowe) należy dokumenty te okazać geodecie dokonującemu ww. czynności.

W przypadku wiedzy co do istniejących w terenie znaków granicznych (np. kamień, pal, rura) wskazane jest je odszukać i okazać geodecie dokonującemu ww. czynności.

W przypadku współwłasności, współużytkowania wieczystego, małżeńskiej wspólności ustawowej – uczestnikami postępowania są wszystkie podmioty.

Zgodnie z art. 39 ust. 3 oraz art. 32 ust. 3 ustawy z dnia 17.05.1989r. Prawo Geodezyjne i Kartograficzne (t. j. Dz.U. z 2015r. poz. 520 z późn. zm.) nieusprawiedliwione niestawiennictwo stron nie wstrzymuje czynności geodety.

mgr inż. **Robert Woźniński**  
Geodeta Uprawniony Nr 8645  
ul. 11 Listopada 24  
38-300 Gorlice  
tel. praca (018) 35 35 288, 502 659 744

Gorlice, 29.07.2016r.

**PRZEDSIĘBIORSTWO USŁUG GEODEZYJNYCH S.C.**  
Alicja Bugno i Robert Woiński  
ul. Kopernika 10, 38-300 Gorlice  
tel. 18 35 35 288

TOMALAK SŁAWOMIR

## **ZAWIADOMIENIE**

### **o czynnościach ustalenia przebiegu granic działek ewidencyjnych**

W związku z pracami geodezyjnymi w zakresie ustalenia granic działek ewidencyjnych, będącymi częścią zleconej przez Starostwo Powiatowe w Łęczycy modernizacji ewidencji gruntów i budynków dla obrębów: Krzyszkowice, Piekary-Michałowka; działając na podstawie:

- §38 i §39 rozporządzenia Ministra Rozwoju Regionalnego i Budownictwa z dn. 29.03.2001r. w sprawie ewidencji gruntów i budynków (t. j. Dz.U. z 2015r. poz. 542 z późn. zm.),
- zgłoszenia roboty geodezyjnej z dn. 30.06.2016r. (GKN.6642.1.733.2016)

uprzejmie zawiadamiam Pana (Panią), że:

**dnia 30.08.2016 o godz. 9.00**

**na działce ewidencyjnej nr:4/3 w obrębie Krzyszkowice**

nastąpi rozpoczęcie czynności związanych z ustaleniem granic działki ewidencyjnej oznaczonej numerem:4/1 położonej w obrębie ewidencyjnym **Krzyszkowice**, stanowiącymi przedmiot Pana (Pani) własności (władania), dla której Sąd Rejonowy w Łęczycy prowadzi KW numer: **LD1Y/00054230/7**.

**Proszę o stawienie się w wyznaczonym dniu i godzinie**

**na działce ewidencyjnej nr :4/3 w obrębie Krzyszkowice (przy drodze asfaltowej)**

W interesie Pana (Pani) jest udział w tych czynnościach w oznaczonym terminie, osobiście lub przez swojego przedstawiciela.

Osoby biorące udział w czynnościach ustalenia granic powinny posiadać przy sobie dokument tożsamości, a w przypadku występowania w charakterze przedstawiciela – **pisemne pełnomocnictwo (wzór na odwrocie)** – także w przypadku współmałżonków, współużytkowników wieczystych. Dokument świadczący o pełnomocnictwie jednorazowym zostanie dołączony do protokołu ustalenia granic.

W przypadku posiadania dokumentów, które mogą być pomocne przy czynnościach przyjęcia i ustalenia granic (dokumentacja geodezyjna i prawna np. numer KW, AN, postanowienia sądowe) należy dokumenty te okazać geodecie dokonującemu ww. czynności.

W przypadku wiedzy co do istniejących w terenie znaków granicznych (np. kamień, pał, rura) wskazane jest je odszukać i okazać geodecie dokonującemu ww. czynności.

W przypadku współwłasności, współużytkowania wieczystego, małżeńskiej wspólności ustawowej – uczestnikami postępowania są wszystkie podmioty.

Zgodnie z art. 39 ust. 3 oraz art. 32 ust. 3 ustawy z dnia 17.05.1989r. Prawo Geodezyjne i Kartograficzne (t. j. Dz.U. z 2015r. poz. 520 z późn. zm.) nieusprawiedliwione niestawiennictwo stron nie wstrzymuje czynności geodety.

mgr inż. Robert Woiński  
Geodeta Uprawniony Nr 8645  
ul. 11 Listopada 24  
38-300 Gorlice  
tel, pracza (018) 35 35 288, 0 502 659 744

Gorlice, 29.07.2016r.

**PRZEDSIĘBIORSTWO USŁUG GEODEZYJNYCH S.C.**  
Alicja Bugno i Robert Woiński  
ul. Kopernika 10, 38-300 Gorlice  
tel. 18 35 35 288

URBAŃSKI FRANCISZEK  
PIĄTEK  
99-120 PIĄTEK

## **ZAWIADOMIENIE**

### **o czynnościach ustalenia przebiegu granic działek ewidencyjnych**

W związku z pracami geodezyjnymi w zakresie ustalenia granic działek ewidencyjnych, będącymi częścią zleconej przez Starostwo Powiatowe w Łęczycy modernizacji ewidencji gruntów i budynków dla obrębów: Krzyszkowice, Piekary-Michałówka; działając na podstawie:

- §38 i §39 rozporządzenia Ministra Rozwoju Regionalnego i Budownictwa z dn. 29.03.2001r. w sprawie ewidencji gruntów i budynków (t. j. Dz.U. z 2015r. poz. 542 z późn. zm.),
- zgłoszenia roboty geodezyjnej z dn. 30.06.2016r. (GKN.6642.1.733.2016)

uprzejmie zawiadamiam Pana (Panią), że:

**dnia 29.08.2016 o godz. 9.00  
na działce ewidencyjnej nr:339 w obrębie Piekary**

nastąpi rozpoczęcie czynności związanych z ustaleniem granic działki ewidencyjnej oznaczonej numerem:330 położonej w obrębie ewidencyjnym **Orenice**, stanowiącymi przedmiot Pana (Pani) własności (władania), dla której Sąd Rejonowy w Łęczycy prowadzi KW numer: (brak informacji o numerze KW).

### **Proszę o stawienie się w wyznaczonym dniu i godzinie**

#### **na działce ewidencyjnej nr :339 w obrębie Piekary (na łąkach przy granicy z Orenicami)**

W interesie Pana (Pani) jest udział w tych czynnościach w oznaczonym terminie, osobiście lub przez swojego przedstawiciela.

Osoby biorące udział w czynnościach ustalenia granic powinny posiadać przy sobie dokument tożsamości, a w przypadku występowania w charakterze przedstawiciela – **pisemne pełnomocnictwo (wzór na odwrocie)** – także w przypadku współmałżonków, współużytkowników wieczystych. Dokument świadczący o pełnomocnictwie jednorazowym zostanie dołączony do protokołu ustalenia granic.

W przypadku posiadania dokumentów, które mogą być pomocne przy czynnościach przyjęcia i ustalenia granic (dokumentacja geodezyjna i prawna np. numer KW, AN, postanowienia sądowe) należy dokumenty te okazać geodecie dokonującemu ww. czynności.

W przypadku wiedzy co do istniejących w terenie znaków granicznych (np. kamień, pał, rura) wskazane jest je odszukać i okazać geodecie dokonującemu ww. czynności.

W przypadku współwłasności, współużytkowania wieczystego, małżeńskiej wspólności ustawowej – uczestnikami postępowania są wszystkie podmioty.

Zgodnie z art. 39 ust. 3 oraz art. 32 ust. 3 ustawy z dnia 17.05.1989r. Prawo Geodezyjne i Kartograficzne (t. j. Dz.U. z 2015r. poz. 520 z późn. zm.) nieusprawiedliwione niestawiennictwo stron nie wstrzymuje czynności geodety.

mgr inż. Robert Woiński  
Geodeta Uprawniony Nr 8645  
ul. 11 Listopada 24  
38-300 Gorlice  
tel. praca (018) 35 35 288) 0 502 659 744

Gorlice, 29.07.2016r.

**PRZEDSIĘBIORSTWO USŁUG GEODEZYJNYCH S.C.**  
Alicja Bugno i Robert Woiński  
ul. Kopernika 10, 38-300 Gorlice  
tel. 18 35 35 288

URBAŃSKI FRANCISZEK  
PIĄTEK  
99-120 PIĄTEK

### **ZAWIADOMIENIE**

o czynnościach ustalenia przebiegu granic działek ewidencyjnych

W związku z pracami geodezyjnymi w zakresie ustalenia granic działek ewidencyjnych, będącymi częścią zleconej przez Starostwo Powiatowe w Łęczycy modernizacji ewidencji gruntów i budynków dla obrębów: Krzyszkowice, Piekary-Michałówka; działając na podstawie:

- §38 i §39 rozporządzenia Ministra Rozwoju Regionalnego i Budownictwa z dn. 29.03.2001r. w sprawie ewidencji gruntów i budynków (t. j. Dz.U. z 2015r. poz. 542 z późn. zm.),
- zgłoszenia roboty geodezyjnej z dn. 30.06.2016r. (GKN.6642.1.733.2016)

uprzejmie zawiadamiam Pana (Panią), że:

**dnia 29.08.2016 o godz. 11.00**  
**na działce ewidencyjnej nr:338 w obrębie Piekary**

nastąpi rozpoczęcie czynności związanych z ustaleniem granic działki ewidencyjnej oznaczonej numerem:330 położonej w obrębie ewidencyjnym **Orenice**, stanowiącymi przedmiot Pana (Pani) własności (władania), dla której Sąd Rejonowy w Łęczycy prowadzi KW numer: (brak informacji o numerze KW).

#### **Proszę o stawienie się w wyznaczonym dniu i godzinie**

#### **na działce ewidencyjnej nr :338 w obrębie Piekary (na łąkach przy granicy z Orenicami)**

W interesie Pana (Pani) jest udział w tych czynnościach w oznaczonym terminie, osobiście lub przez swojego przedstawiciela.

Osoby biorące udział w czynnościach ustalenia granic powinny posiadać przy sobie dokument tożsamości, a w przypadku występowania w charakterze przedstawiciela – **pisemne pełnomocnictwo (wzór na odwrocie)** – także w przypadku współmałżonków, współużytkowników wieczystych. Dokument świadczący o pełnomocnictwie jednorazowym zostanie dołączony do protokołu ustalenia granic.

W przypadku posiadania dokumentów, które mogą być pomocne przy czynnościach przyjęcia i ustalenia granic (dokumentacja geodezyjna i prawna np. numer KW, AN, postanowienia sądowe) należy dokumenty te okazać geodecie dokonującemu ww. czynności.

W przypadku wiedzy co do istniejących w terenie znaków granicznych (np. kamień, pał, rura) wskazane jest je odszukać i okazać geodecie dokonującemu ww. czynności.

W przypadku współwłasności, współużytkowania wieczystego, małżeńskiej wspólności ustawowej – uczestnikami postępowania są wszystkie podmioty.

Zgodnie z art. 39 ust. 3 oraz art. 32 ust. 3 ustawy z dnia 17.05.1989r. Prawo Geodezyjne i Kartograficzne (t. j. Dz.U. z 2015r. poz. 520 z późn. zm.) nieusprawiedliwione niestawiennictwo stron nie wstrzymuje czynności geodety.

mgr inż. Robert Woiński  
Geodeta Uprawniony Nr 8645  
ul. 11 Listopada 24  
38-300 Gorlice  
tel, prac (018) 35 35 288, 0 502 659 744

Gorlice, 29.07.2016r.

**PRZEDSIĘBIORSTWO USŁUG GEODEZYJNYCH S.C.**  
Alicja Bugno i Robert Woźński  
ul. Kopernika 10, 38-300 Gorlice  
tel. 18 35 35 288

URBAŃSKI FRANCISZEK  
PIĄTEK  
99-120 PIĄTEK

### **ZAWIADOMIENIE**

#### **o czynnościach ustalenia przebiegu granic działek ewidencyjnych**

W związku z pracami geodezyjnymi w zakresie ustalenia granic działek ewidencyjnych, będącymi częścią zleconej przez Starostwo Powiatowe w Łęczycy modernizacji ewidencji gruntów i budynków dla obrębów: Krzyszkowice, Piekary-Michałówka; działając na podstawie:

- §38 i §39 rozporządzenia Ministra Rozwoju Regionalnego i Budownictwa z dn. 29.03.2001r. w sprawie ewidencji gruntów i budynków (t. j. Dz.U. z 2015r. poz. 542 z późn. zm.),
- zgłoszenia roboty geodezyjnej z dn. 30.06.2016r. (GKN.6642.1.733.2016)

uprzejmię zawiadamiam Pana (Panią), że:

**dnia 29.08.2016 o godz. 13.00**  
**na działce ewidencyjnej nr:329 w obrębie Piekary**

nastąpi rozpoczęcie czynności związanych z ustaleniem granic działki ewidencyjnej oznaczonej numerem:330 położonej w obrębie ewidencyjnym **Orenice**, stanowiącymi przedmiot Pana (Pani) własności (władania), dla której Sąd Rejonowy w Łęczycy prowadzi KW numer: (brak informacji o numerze KW).

#### **Proszę o stawienie się w wyznaczonym dniu i godzinie**

#### **na działce ewidencyjnej nr :329 w obrębie Piekary (na łąkach przy granicy z Orenicami)**

W interesie Pana (Pani) jest udział w tych czynnościach w oznaczonym terminie, osobiście lub przez swojego przedstawiciela.

Osoby biorące udział w czynnościach ustalenia granic powinny posiadać przy sobie dokument tożsamości, a w przypadku występowania w charakterze przedstawiciela – **pisemne pełnomocnictwo (wzór na odwrocie)** – także w przypadku współmałżonków, współużytkowników wieczystych. Dokument świadczący o pełnomocnictwie jednorazowym zostanie dołączony do protokołu ustalenia granic.

W przypadku posiadania dokumentów, które mogą być pomocne przy czynnościach przyjęcia i ustalenia granic (dokumentacja geodezyjna i prawna np. numer KW, AN, postanowienia sądowe) należy dokumenty te okazać geodecie dokonującemu ww. czynności.

W przypadku wiedzy co do istniejących w terenie znaków granicznych (np. kamień, pał, rura) wskazane jest je odszukać i okazać geodecie dokonującemu ww. czynności.

W przypadku współwłasności, współużytkowania wieczystego, małżeńskiej wspólności ustawowej – uczestnikami postępowania są wszystkie podmioty.

Zgodnie z art. 39 ust. 3 oraz art. 32 ust. 3 ustawy z dnia 17.05.1989r. Prawo Geodezyjne i Kartograficzne (t. j. Dz.U. z 2015r. poz. 520 z późn. zm.) nieusprawiedliwione niestawiennictwo stron nie wstrzymuje czynności geodety.

*mgr inż. Robert Woźński*  
Geodeta Uprawniony Nr 8645  
ul. 11 Listopada 24  
38-300 Gorlice  
tel. praca (018) 35 35 288, 0 602 659 744

Gorlice, 29.07.2016r.

**PRZEDSIĘBIORSTWO USŁUG GEODEZYJNYCH S.C.**  
Alicja Bugno i Robert Woźński  
ul. Kopernika 10, 38-300 Gorlice  
tel. 18 35 35 288

URBAŃSKI FRANCISZEK  
PIĄTEK  
99-120 PIĄTEK

### **ZAWIADOMIENIE**

#### **o czynnościach ustalenia przebiegu granic działek ewidencyjnych**

W związku z pracami geodezyjnymi w zakresie ustalenia granic działek ewidencyjnych, będącymi częścią zleconej przez Starostwo Powiatowe w Łęczycy modernizacji ewidencji gruntów i budynków dla obrębów: Krzyszkowice, Piekary-Michałówka; działając na podstawie:

- §38 i §39 rozporządzenia Ministra Rozwoju Regionalnego i Budownictwa z dn. 29.03.2001r. w sprawie ewidencji gruntów i budynków (t. j. Dz.U. z 2015r. poz. 542 z późn. zm.),
- zgłoszenia roboty geodezyjnej z dn. 30.06.2016r. (GKN.6642.1.733.2016)

uprzejmię zawiadamiam Pana (Panią), że:

**dnia 29.08.2016 o godz. 15.00**  
**na działce ewidencyjnej nr:264 w obrębie Piekary**

nastąpi rozpoczęcie czynności związanych z ustaleniem granic działki ewidencyjnej oznaczonej numerem:330 położonej w obrębie ewidencyjnym **Orenice**, stanowiącymi przedmiot Pana (Pani) własności (władania), dla której Sąd Rejonowy w Łęczycy prowadzi KW numer: (brak informacji o numerze KW).

#### **Proszę o stawienie się w wyznaczonym dniu i godzinie**

#### **na działce ewidencyjnej nr :264 w obrębie Piekary (na łąkach nad rzeką Moszczenica)**

W interesie Pana (Pani) jest udział w tych czynnościach w oznaczonym terminie, osobiście lub przez swojego przedstawiciela.

Osoby biorące udział w czynnościach ustalenia granic powinny posiadać przy sobie dokument tożsamości, a w przypadku występowania w charakterze przedstawiciela – **pisemne pełnomocnictwo (wzór na odwrocie)** – także w przypadku współmałżonków, współużytkowników wieczystych. Dokument świadczący o pełnomocnictwie jednorazowym zostanie dołączony do protokołu ustalenia granic.

W przypadku posiadania dokumentów, które mogą być pomocne przy czynnościach przyjęcia i ustalenia granic (dokumentacja geodezyjna i prawna np. numer KW, AN, postanowienia sądowe) należy dokumenty te okazać geodecie dokonującemu ww. czynności.

W przypadku wiedzy co do istniejących w terenie znaków granicznych (np. kamień, pał, rura) wskazane jest je odszukać i okazać geodecie dokonującemu ww. czynności.

W przypadku współwłasności, współużytkowania wieczystego, małżeńskiej wspólności ustawowej – uczestnikami postępowania są wszystkie podmioty.

Zgodnie z art. 39 ust. 3 oraz art. 32 ust. 3 ustawy z dnia 17.05.1989r. Prawo Geodezyjne i Kartograficzne (t. j. Dz.U. z 2015r. poz. 520 z późn. zm.) nieusprawiedliwione niestawiennictwo stron nie wstrzymuje czynności geodety.

mgr inż. Robert Woźński  
Geodeta Uprawniony Nr 8645  
ul. 11 Listopada 24  
38-300 Gorlice  
tel. prac. (018) 35 35 288, 0 502 659 744



Gorlice, 29.07.2016r.

**PRZEDSIĘBIORSTWO USŁUG GEODEZYJNYCH S.C.**  
Alicja Bugno i Robert Woiński  
ul. Kopernika 10, 38-300 Gorlice  
tel. 18 35 35 288

WACŁAWIAK SYLWESTER

## **ZAWIADOMIENIE**

### **o czynnościach ustalenia przebiegu granic działek ewidencyjnych**

W związku z pracami geodezyjnymi w zakresie ustalenia granic działek ewidencyjnych, będącymi częścią zleconej przez Starostwo Powiatowe w Łęczycy modernizacji ewidencji gruntów i budynków dla obrębów: Krzyszkowice, Piekary-Michałówka; działając na podstawie:

- §38 i §39 rozporządzenia Ministra Rozwoju Regionalnego i Budownictwa z dn. 29.03.2001r. w sprawie ewidencji gruntów i budynków (t. j. Dz.U. z 2015r. poz. 542 z późn. zm.),
- zgłoszenia roboty geodezyjnej z dn. 30.06.2016r. (GKN.6642.1.733.2016)

uprzejmie zawiadamiam Pana (Panią), że:

**dnia 26.08.2016 o godz. 14.00**

**na działce ewidencyjnej nr:29 w obrębie Piekary**

nastąpi rozpoczęcie czynności związanych z ustaleniem granic działki ewidencyjnej oznaczonej numerem:20 położonej w obrębie ewidencyjnym Piekary-Michałówka, stanowiącymi przedmiot Pana (Pani) własności (władania), dla której Sąd Rejonowy w Łęczycy prowadzi KW numer: KW 10920.

### **Proszę o stawienie się w wyznaczonym dniu i godzinie**

**na działce ewidencyjnej nr :29 w obrębie Piekary (przy budynku nr 4)**

W interesie Pana (Pani) jest udział w tych czynnościach w oznaczonym terminie, osobiście lub przez swojego przedstawiciela.

Osoby biorące udział w czynnościach ustalenia granic powinny posiadać przy sobie dokument tożsamości, a w przypadku występowania w charakterze przedstawiciela – **pisemne pełnomocnictwo (wzór na odwrocie)** – także w przypadku współmałżonków, współużytkowników wieczystych. Dokument świadczący o pełnomocnictwie jednorazowym zostanie dołączony do protokołu ustalenia granic.

W przypadku posiadania dokumentów, które mogą być pomocne przy czynnościach przyjęcia i ustalenia granic (dokumentacja geodezyjna i prawna np. numer KW, AN, postanowienia sądowe) należy dokumenty te okazać geodecie dokonującemu ww. czynności.

W przypadku wiedzy co do istniejących w terenie znaków granicznych (np. kamień, pał, rura) wskazane jest je odszukać i okazać geodecie dokonującemu ww. czynności.

W przypadku współwłasności, współużytkowania wieczystego, małżeńskiej wspólności ustawowej – uczestnikami postępowania są wszystkie podmioty.

Zgodnie z art. 39 ust. 3 oraz art. 32 ust. 3 ustawy z dnia 17.05.1989r. Prawo Geodezyjne i Kartograficzne (t. j. Dz.U. z 2015r. poz. 520 z późn. zm.) nieusprawiedliwione niestawiennictwo stron nie wstrzymuje czynności geodety.

mgr inż. Robert Woiński  
Geodeta Uprawniony Nr 8645  
ul. 11 Listopada 24  
38-300 Gorlice  
tel. prac (018) 35 35 288, 0 502 659 744

Gorlice, 29.07.2016r.

**PRZEDSIĘBIORSTWO USŁUG GEODEZYJNYCH S.C.**  
Alicja Bugno i Robert Woźniński  
ul. Kopernika 10, 38-300 Gorlice  
tel. 18 35 35 288

WACŁAWIAK SYLWESTER

## **ZAWIADOMIENIE**

### **o czynnościach ustalenia przebiegu granic działek ewidencyjnych**

W związku z pracami geodezyjnymi w zakresie ustalenia granic działek ewidencyjnych, będącymi częścią zleconej przez Starostwo Powiatowe w Łęczycy modernizacji ewidencji gruntów i budynków dla obrębów: Krzyszkowice, Piekary-Michałówka; działając na podstawie:

- §38 i §39 rozporządzenia Ministra Rozwoju Regionalnego i Budownictwa z dn. 29.03.2001r. w sprawie ewidencji gruntów i budynków (t. j. Dz.U. z 2015r. poz. 542 z późn. zm.),
- zgłoszenia roboty geodezyjnej z dn. 30.06.2016r. (GKN.6642.1.733.2016)

uprzejmie zawiadamiam Pana (Panią), że:

**dnia 26.08.2016 o godz. 14.00**

**na działce ewidencyjnej nr:29 w obrębie Piekary**

nastąpi rozpoczęcie czynności związanych z ustaleniem granic działki ewidencyjnej oznaczonej numerem:28/1 położonej w obrębie ewidencyjnym Piekary-Michałówka, stanowiącymi przedmiot Pana (Pani) własności (władania), dla której Sąd Rejonowy w Łęczycy prowadzi KW numer: KW 10920.

### **Proszę o stawienie się w wyznaczonym dniu i godzinie**

### **na działce ewidencyjnej nr :29 w obrębie Piekary (przy budynku nr 4)**

W interesie Pana (Pani) jest udział w tych czynnościach w oznaczonym terminie, osobiście lub przez swojego przedstawiciela.

Osoby biorące udział w czynnościach ustalenia granic powinny posiadać przy sobie dokument tożsamości, a w przypadku występowania w charakterze przedstawiciela – **pisemne pełnomocnictwo (wzór na odwrocie)** – także w przypadku współmałżonków, współużytkowników wieczystych. Dokument świadczący o pełnomocnictwie jednorazowym zostanie dołączony do protokołu ustalenia granic.

W przypadku posiadania dokumentów, które mogą być pomocne przy czynnościach przyjęcia i ustalenia granic (dokumentacja geodezyjna i prawna np. numer KW, AN, postanowienia sądowe) należy dokumenty te okazać geodecie dokonującemu ww. czynności.

W przypadku wiedzy co do istniejących w terenie znaków granicznych (np. kamień, pał, rura) wskazane jest je odszukać i okazać geodecie dokonującemu ww. czynności.

W przypadku współwłasności, współużytkowania wieczystego, małżeńskiej wspólności ustawowej – uczestnikami postępowania są wszystkie podmioty.

Zgodnie z art. 39 ust. 3 oraz art. 32 ust. 3 ustawy z dnia 17.05.1989r. Prawo Geodezyjne i Kartograficzne (t. j. Dz.U. z 2015r. poz. 520 z późn. zm.) nieusprawiedliwione niestawiennictwo stron nie wstrzymuje czynności geodety.

mgr inż. ~~Robert Woźniński~~  
Geodeta Uprawniony Nr 8645  
ul. 11 Listopada 24  
38-300 Gorlice  
tel. praca (018) ~~35 35 288~~ 0 502 659 744

Gorlice, 29.07.2016r.

**PRZEDSIĘBIORSTWO USŁUG GEODEZYJNYCH S.C.**  
Alicja Bugno i Robert Woiński  
ul. Kopernika 10, 38-300 Gorlice  
tel. 18 35 35 288

WACŁAWIAK SYLWESTER

## **ZAWIADOMIENIE**

**o czynnościach ustalenia przebiegu granic działek ewidencyjnych**

W związku z pracami geodezyjnymi w zakresie ustalenia granic działek ewidencyjnych, będącymi częścią zleconej przez Starostwo Powiatowe w Łęczycy modernizacji ewidencji gruntów i budynków dla obrębów: Krzyszkowice, Piekary-Michałówka; działając na podstawie:

- §38 i §39 rozporządzenia Ministra Rozwoju Regionalnego i Budownictwa z dn. 29.03.2001r. w sprawie ewidencji gruntów i budynków (t. j. Dz.U. z 2015r. poz. 542 z późn. zm.),
- zgłoszenia roboty geodezyjnej z dn. 30.06.2016r. (GKN.6642.1.733.2016)

uprzejmie zawiadamiam Pana (Panią), że:

**dnia 25.08.2016 o godz. 9.00**

**na działce ewidencyjnej nr:39 w obrębie Piekary**

nastąpi rozpoczęcie czynności związanych z ustaleniem granic działki ewidencyjnej oznaczonej numerem:47 położonej w obrębie ewidencyjnym Piekary-Michałówka, stanowiącymi przedmiot Pana (Pani) własności (władania), dla której Sąd Rejonowy w Łęczycy prowadzi KW numer: KW 10920.

**Proszę o stawienie się w wyznaczonym dniu i godzinie**

**na działce ewidencyjnej nr :39 w obrębie Piekary (przy drodze asfaltowej)**

W interesie Pana (Pani) jest udział w tych czynnościach w oznaczonym terminie, osobiście lub przez swojego przedstawiciela.

Osoby biorące udział w czynnościach ustalenia granic powinny posiadać przy sobie dokument tożsamości, a w przypadku występowania w charakterze przedstawiciela – **pisemne pełnomocnictwo (wzór na odwrocie)** – także w przypadku współmałżonków, współużytkowników wieczystych. Dokument świadczący o pełnomocnictwie jednorazowym zostanie dołączony do protokołu ustalenia granic.

W przypadku posiadania dokumentów, które mogą być pomocne przy czynnościach przyjęcia i ustalenia granic (dokumentacja geodezyjna i prawna np. numer KW, AN, postanowienia sądowe) należy dokumenty te okazać geodecie dokonującemu ww. czynności.

W przypadku wiedzy co do istniejących w terenie znaków granicznych (np. kamień, pał, rura) wskazane jest je odszukać i okazać geodecie dokonującemu ww. czynności.

W przypadku współwłasności, współużytkowania wieczystego, małżeńskiej wspólności ustawowej – uczestnikami postępowania są wszystkie podmioty.

Zgodnie z art. 39 ust. 3 oraz art. 32 ust. 3 ustawy z dnia 17.05.1989r. Prawo Geodezyjne i Kartograficzne (t. j. Dz.U. z 2015r. poz. 520 z późn. zm.) nieusprawiedliwione niestawiennictwo stron nie wstrzymuje czynności geodety.

mgr inż. Robert Woiński  
Geodeta Uprawniony Nr 8645  
ul. 11 Listopada 24  
38-300 Gorlice  
tel. praca (018) 35 35 288, 0 502 659 744

Gorlice, 29.07.2016r.

**PRZEDSIĘBIORSTWO USŁUG GEODEZYJNYCH S.C.**  
**Alicja Bugno i Robert Woiński**  
**ul. Kopernika 10, 38-300 Gorlice**  
**tel. 18 35 35 288**

WACŁAWIAK SYLWESTER

## **ZAWIADOMIENIE**

**o czynnościach ustalenia przebiegu granic działek ewidencyjnych**

W związku z pracami geodezyjnymi w zakresie ustalenia granic działek ewidencyjnych, będącymi częścią zleconej przez Starostwo Powiatowe w Łęczycy modernizacji ewidencji gruntów i budynków dla obrębów: Krzyszkowice, Piekary-Michałowka; działającą na podstawie:

- §38 i §39 rozporządzenia Ministra Rozwoju Regionalnego i Budownictwa z dn. 29.03.2001r. w sprawie ewidencji gruntów i budynków (t. j. Dz.U. z 2015r. poz. 542 z późn. zm.),
- zgłoszenia roboty geodezyjnej z dn. 30.06.2016r. (GKN.6642.1.733.2016)

uprzejmie zawiadamiam Pana (Panią), że:

**dnia 23.08.2016 o godz. 16.00**

**na działce ewidencyjnej nr:53 w obrębie Piekary**

nastąpi rozpoczęcie czynności związanych z ustaleniem granic działki ewidencyjnej oznaczonej numerem:41 położonej w obrębie ewidencyjnym **Piekary-Michałowka**, stanowiącymi przedmiot Pana (Pani) własności (władania), dla której Sąd Rejonowy w Łęczycy prowadzi KW numer: **KW 10920**.

**Proszę o stawienie się w wyznaczonym dniu i godzinie**

**na działce ewidencyjnej nr :53 w obrębie Piekary (przy budynku nr 15)**

W interesie Pana (Pani) jest udział w tych czynnościach w oznaczonym terminie, osobiście lub przez swojego przedstawiciela.

Osoby biorące udział w czynnościach ustalenia granic powinny posiadać przy sobie dokument tożsamości, a w przypadku występowania w charakterze przedstawiciela – **pisemne pełnomocnictwo (wzór na odwrocie)** – także w przypadku współmałżonków, współużytkowników wieczystych. Dokument świadczący o pełnomocnictwie jednorazowym zostanie dołączony do protokołu ustalenia granic.

W przypadku posiadania dokumentów, które mogą być pomocne przy czynnościach przyjęcia i ustalenia granic (dokumentacja geodezyjna i prawna np. numer KW, AN, postanowienia sądowe) należy dokumenty te okazać geodecie dokonującemu ww. czynności.

W przypadku wiedzy co do istniejących w terenie znaków granicznych (np. kamień, pal, rura) wskazane jest je odszukać i okazać geodecie dokonującemu ww. czynności.

W przypadku współwłasności, współużytkowania wieczystego, małżeńskiej wspólności ustawowej – uczestnikami postępowania są wszystkie podmioty.

Zgodnie z art. 39 ust. 3 oraz art. 32 ust. 3 ustawy z dnia 17.05.1989r. Prawo Geodezyjne i Kartograficzne (t. j. Dz.U. z 2015r. poz. 520 z późn. zm.) nieusprawiedliwione niestawiennictwo stron nie wstrzymuje czynności geodety.

mgr inż. **Robert Woiński**  
Geodeta Uprawniony Nr 8645  
ul. 11 Listopada 24  
38-300 Gorlice  
tel. praca (018) 35 35 288, 0 502 659 744

Gorlice, 29.07.2016r.

**PRZEDSIĘBIORSTWO USŁUG GEODEZYJNYCH S.C.**  
Alicja Bugno i Robert Woźniński  
ul. Kopernika 10, 38-300 Gorlice  
tel. 18 35 35 288

WACŁAWIAK SYLWESTER

## **ZAWIADOMIENIE**

**o czynnościach ustalenia przebiegu granic działek ewidencyjnych**

W związku z pracami geodezyjnymi w zakresie ustalenia granic działek ewidencyjnych, będącymi częścią zleconej przez Starostwo Powiatowe w Łęczycy modernizacji ewidencji gruntów i budynków dla obrębów: Krzyszkowice, Piekary-Michałówka; działając na podstawie:

- §38 i §39 rozporządzenia Ministra Rozwoju Regionalnego i Budownictwa z dn. 29.03.2001r. w sprawie ewidencji gruntów i budynków (t. j. Dz.U. z 2015r. poz. 542 z późn. zm.),
- zgłoszenia roboty geodezyjnej z dn. 30.06.2016r. (GKN.6642.1.733.2016)

uprzejmie zawiadamiam Pana (Panią), że:

**dnia 24.08.2016 o godz. 15.00**

**na działce ewidencyjnej nr:13 w obrębie Piekary**

nastąpi rozpoczęcie czynności związanych z ustaleniem granic działki ewidencyjnej oznaczonej numerem:12 położonej w obrębie ewidencyjnym Piekary-Michałówka, stanowiącymi przedmiot Pana (Pani) własności (władania), dla której Sąd Rejonowy w Łęczycy prowadzi KW numer: KW 10920.

**Proszę o stawienie się w wyznaczonym dniu i godzinie**

**na działce ewidencyjnej nr :13 w obrębie Piekary (przy drodze asfaltowej)**

W interesie Pana (Pani) jest udział w tych czynnościach w oznaczonym terminie, osobiście lub przez swojego przedstawiciela.

Osoby biorące udział w czynnościach ustalenia granic powinny posiadać przy sobie dokument tożsamości, a w przypadku występowania w charakterze przedstawiciela – **pisemne pełnomocnictwo (wzór na odwrocie)** – także w przypadku współmałżonków, współużytkowników wieczystych. Dokument świadczący o pełnomocnictwie jednorazowym zostanie dołączony do protokołu ustalenia granic.

W przypadku posiadania dokumentów, które mogą być pomocne przy czynnościach przyjęcia i ustalenia granic (dokumentacja geodezyjna i prawna np. numer KW, AN, postanowienia sądowe) należy dokumenty te okazać geodecie dokonującemu ww. czynności.

W przypadku wiedzy co do istniejących w terenie znaków granicznych (np. kamień, pał, rura) wskazane jest je odszukać i okazać geodecie dokonującemu ww. czynności.

W przypadku współwłasności, współużytkowania wieczystego, małżeńskiej wspólności ustawowej – uczestnikami postępowania są wszystkie podmioty.

Zgodnie z art. 39 ust. 3 oraz art. 32 ust. 3 ustawy z dnia 17.05.1989r. Prawo Geodezyjne i Kartograficzne (t. j. Dz.U. z 2015r. poz. 520 z późn. zm.) nieusprawiedliwione niestawiennictwo stron nie wstrzymuje czynności geodety.

mgr inż. Robert Woźniński  
Geodeta Uprawniony Nr 8645  
ul. 11 Listopada 24  
38-300 Gorlice  
tel, pracca (018) 38 35 288, 0 502 659 744

Gorlice, 29.07.2016r.

**PRZEDSIĘBIORSTWO USŁUG GEODEZYJNYCH S.C.**  
Alicja Bugno i Robert Woiński  
ul. Kopernika 10, 38-300 Gorlice  
tel. 18 35 35 288

WACŁAWIAK SYLWESTER

## **ZAWIADOMIENIE**

### **o czynnościach ustalenia przebiegu granic działek ewidencyjnych**

W związku z pracami geodezyjnymi w zakresie ustalenia granic działek ewidencyjnych, będącymi częścią zleconej przez Starostwo Powiatowe w Łęczycy modernizacji ewidencji gruntów i budynków dla obrębów: Krzyszkowice, Piekary-Michałówka; działając na podstawie:

- §38 i §39 rozporządzenia Ministra Rozwoju Regionalnego i Budownictwa z dn. 29.03.2001r. w sprawie ewidencji gruntów i budynków (t. j. Dz.U. z 2015r. poz. 542 z późn. zm.),
- zgłoszenia roboty geodezyjnej z dn. 30.06.2016r. (GKN.6642.1.733.2016)

uprzejmie zawiadamiam Pana (Panią), że:

**dnia 26.08.2016 o godz. 14.00**

**na działce ewidencyjnej nr:29 w obrębie Piekary**

nastąpi rozpoczęcie czynności związanych z ustaleniem granic działki ewidencyjnej oznaczonej numerem:28/1 położonej w obrębie ewidencyjnym Piekary-Michałówka, stanowiącymi przedmiot Pana (Pani) własności (władania), dla której Sąd Rejonowy w Łęczycy prowadzi KW numer: KW 10920.

### **Proszę o stawienie się w wyznaczonym dniu i godzinie**

**na działce ewidencyjnej nr :29 w obrębie Piekary (przy budynku nr 4)**

W interesie Pana (Pani) jest udział w tych czynnościach w oznaczonym terminie, osobiście lub przez swojego przedstawiciela.

Osoby biorące udział w czynnościach ustalenia granic powinny posiadać przy sobie dokument tożsamości, a w przypadku występowania w charakterze przedstawiciela – **pisemne pełnomocnictwo (wzór na odwrocie)** – także w przypadku współmałżonków, współużytkowników wieczystych. Dokument świadczący o pełnomocnictwie jednorazowym zostanie dołączony do protokołu ustalenia granic.

W przypadku posiadania dokumentów, które mogą być pomocne przy czynnościach przyjęcia i ustalenia granic (dokumentacja geodezyjna i prawna np. numer KW, AN, postanowienia sądowe) należy dokumenty te okazać geodecie dokonującemu ww. czynności.

W przypadku wiedzy co do istniejących w terenie znaków granicznych (np. kamień, pał, rura) wskazane jest je odszukać i okazać geodecie dokonującemu ww. czynności.

W przypadku współwłasności, współużytkowania wieczystego, małżeńskiej wspólności ustawowej – uczestnikami postępowania są wszystkie podmioty.

Zgodnie z art. 39 ust. 3 oraz art. 32 ust. 3 ustawy z dnia 17.05.1989r. Prawo Geodezyjne i Kartograficzne (t. j. Dz.U. z 2015r. poz. 520 z późn. zm.) nieusprawiedliwione niestawiennictwo stron nie wstrzymuje czynności geodety.

mgr inż. Robert Woiński  
Geodeta Uprawniony Nr 8645  
ul. 11 Listopada 24  
38-300 Gorlice  
tel. praca (018) 35 35 288. 0 502 659 744

Gorlice, 29.07.2016r.

**PRZEDSIĘBIORSTWO USŁUG GEODEZYJNYCH S.C.**  
Alicja Bugno i Robert Woiński  
ul. Kopernika 10, 38-300 Gorlice  
tel. 18 35 35 288

WACŁAWIAK SYLWESTER

## **ZAWIADOMIENIE**

**o czynnościach ustalenia przebiegu granic działek ewidencyjnych**

W związku z pracami geodezyjnymi w zakresie ustalenia granic działek ewidencyjnych, będącymi częścią zleconej przez Starostwo Powiatowe w Łęczycy modernizacji ewidencji gruntów i budynków dla obrębów: Krzyszkowice, Piekary-Michałówka; działając na podstawie:

- §38 i §39 rozporządzenia Ministra Rozwoju Regionalnego i Budownictwa z dn. 29.03.2001r. w sprawie ewidencji gruntów i budynków (t. j. Dz.U. z 2015r. poz. 542 z późn. zm.),
- zgłoszenia roboty geodezyjnej z dn. 30.06.2016r. (GKN.6642.1.733.2016)

uprzejmie zawiadamiam Pana (Panią), że:

**dnia 25.08.2016 o godz. 12.00**

**na działce ewidencyjnej nr:48 w obrębie Piekary**

nastąpi rozpoczęcie czynności związanych z ustaleniem granic działki ewidencyjnej oznaczonej numerem:47 położonej w obrębie ewidencyjnym Piekary-Michałówka, stanowiącymi przedmiot Pana (Pani) własności (władania), dla której Sąd Rejonowy w Łęczycy prowadzi KW numer: KW 10920.

**Proszę o stawienie się w wyznaczonym dniu i godzinie**

**na działce ewidencyjnej nr :48 w obrębie Piekary (przy budynku nr 9)**

W interesie Pana (Pani) jest udział w tych czynnościach w oznaczonym terminie, osobiście lub przez swojego przedstawiciela.

Osoby biorące udział w czynnościach ustalenia granic powinny posiadać przy sobie dokument tożsamości, a w przypadku występowania w charakterze przedstawiciela – **pisemne pełnomocnictwo (wzór na odwrocie)** – także w przypadku współmałżonków, współużytkowników wieczystych. Dokument świadczący o pełnomocnictwie jednorazowym zostanie dołączony do protokołu ustalenia granic.

W przypadku posiadania dokumentów, które mogą być pomocne przy czynnościach przyjęcia i ustalenia granic (dokumentacja geodezyjna i prawna np. numer KW, AN, postanowienia sądowe) należy dokumenty te okazać geodecie dokonującemu ww. czynności.

W przypadku wiedzy co do istniejących w terenie znaków granicznych (np. kamień, pał, rura) wskazane jest je odszukać i okazać geodecie dokonującemu ww. czynności.

W przypadku współwłasności, współużytkowania wieczystego, małżeńskiej wspólności ustawowej – uczestnikami postępowania są wszystkie podmioty.

Zgodnie z art. 39 ust. 3 oraz art. 32 ust. 3 ustawy z dnia 17.05.1989r. Prawo Geodezyjne i Kartograficzne (t. j. Dz.U. z 2015r. poz. 520 z późn. zm.) nieusprawiedliwione niestawiennictwo stron nie wstrzymuje czynności geodety.

mgr inż. Robert Woiński  
Geodeta Uprawniony Nr 8645  
ul. 11 Listopada 24  
38-300 Gorlice  
tel. prac. (018) 35 35 288, 0502 659 744

Gorlice, 29.07.2016r.

**PRZEDSIĘBIORSTWO USŁUG GEODEZYJNYCH S.C.**  
Alicja Bugno i Robert Woiński  
ul. Kopernika 10, 38-300 Gorlice  
tel. 18 35 35 288

WACŁAWIAK SYLWESTER

## **ZAWIADOMIENIE**

o czynnościach ustalenia przebiegu granic działek ewidencyjnych

W związku z pracami geodezyjnymi w zakresie ustalenia granic działek ewidencyjnych, będącymi częścią zleconej przez Starostwo Powiatowe w Łęczycy modernizacji ewidencji gruntów i budynków dla obrębów: Krzyszkowice, Piekary-Michałówka; działając na podstawie:

- §38 i §39 rozporządzenia Ministra Rozwoju Regionalnego i Budownictwa z dn. 29.03.2001r. w sprawie ewidencji gruntów i budynków (t. j. Dz.U. z 2015r. poz. 542 z późn. zm.),
- zgłoszenia roboty geodezyjnej z dn. 30.06.2016r. (GKN.6642.1.733.2016)

uprzejmie zawiadamiam Pana (Panią), że:

**dnia 26.08.2016 o godz. 9.00**

**na działce ewidencyjnej nr:12 w obrębie Piekary**

nastąpi rozpoczęcie czynności związanych z ustaleniem granic działki ewidencyjnej oznaczonej numerem:12 położonej w obrębie ewidencyjnym Piekary-Michałówka, stanowiącymi przedmiot Pana (Pani) własności (władania), dla której Sąd Rejonowy w Łęczycy prowadzi KW numer: KW 10920.

**Proszę o stawienie się w wyznaczonym dniu i godzinie**

**na działce ewidencyjnej nr :12 w obrębie Piekary (przy drodze polnej)**

W interesie Pana (Pani) jest udział w tych czynnościach w oznaczonym terminie, osobiście lub przez swojego przedstawiciela.

Osoby biorące udział w czynnościach ustalenia granic powinny posiadać przy sobie dokument tożsamości, a w przypadku występowania w charakterze przedstawiciela – **pisemne pełnomocnictwo (wzór na odwrocie)** – także w przypadku współmałżonków, współużytkowników wieczystych. Dokument świadczący o pełnomocnictwie jednorazowym zostanie dołączony do protokołu ustalenia granic.

W przypadku posiadania dokumentów, które mogą być pomocne przy czynnościach przyjęcia i ustalenia granic (dokumentacja geodezyjna i prawna np. numer KW, AN, postanowienia sądowe) należy dokumenty te okazać geodecie dokonującemu ww. czynności.

W przypadku wiedzy co do istniejących w terenie znaków granicznych (np. kamień, pał, rura) wskazane jest je odszukać i okazać geodecie dokonującemu ww. czynności.

W przypadku współwłasności, współużytkowania wieczystego, małżeńskiej wspólności ustawowej – uczestnikami postępowania są wszystkie podmioty.

Zgodnie z art. 39 ust. 3 oraz art. 32 ust. 3 ustawy z dnia 17.05.1989r. Prawo Geodezyjne i Kartograficzne (t. j. Dz.U. z 2015r. poz. 520 z późn. zm.) nieusprawiedliwione niestawiennictwo stron nie wstrzymuje czynności geodety.

*mgr inż. Robert Woiński*  
Geodeta Uprawniony Nr 8645  
ul. 11 Listopada 24  
38-300 Gorlice  
tel. prac 018 35 35 288, 0 502 659 744



Gorlice, 29.07.2016r.

**PRZEDSIĘBIORSTWO USŁUG GEODEZYJNYCH S.C.**  
**Alicja Bugno i Robert Woźński**  
**ul. Kopernika 10, 38-300 Gorlice**  
**tel. 18 35 35 288**

**WESELAK MARIUSZ**  
**STARE PIASKI**  
**99-423 BIELAWY**

## **ZAWIADOMIENIE**

### **o czynnościach ustalenia przebiegu granic działek ewidencyjnych**

W związku z pracami geodezyjnymi w zakresie ustalenia granic działek ewidencyjnych, będącymi częścią zleconej przez Starostwo Powiatowe w Łęczycy modernizacji ewidencji gruntów i budynków dla obrębów: Krzyszkowice, Piekary-Michałówka; działając na podstawie:

- §38 i §39 rozporządzenia Ministra Rozwoju Regionalnego i Budownictwa z dn. 29.03.2001r. w sprawie ewidencji gruntów i budynków (t. j. Dz.U. z 2015r. poz. 542 z późn. zm.),
- zgłoszenia roboty geodezyjnej z dn. 30.06.2016r. (GKN.6642.1.733.2016)

uprzejmie zawiadamiam Pana (Panią), że:

**dnia 26.08.2016 o godz. 12.00**  
**na działce ewidencyjnej nr:90 w obrębie Krzyszkowice**

nastąpi rozpoczęcie czynności związanych z ustaleniem granic działki ewidencyjnej oznaczonej numerem:73 położonej w obrębie ewidencyjnym **Konarzew**, stanowiącymi przedmiot Pana (Pani) własności (władania), dla której Sąd Rejonowy w Łęczycy prowadzi KW numer: (brak informacji o numerze KW).

### **Proszę o stawienie się w wyznaczonym dniu i godzinie**

### **na działce ewidencyjnej nr :90 w obrębie Krzyszkowice (przy drodze asfaltowej)**

W interesie Pana (Pani) jest udział w tych czynnościach w oznaczonym terminie, osobiście lub przez swojego przedstawiciela.

Osoby biorące udział w czynnościach ustalenia granic powinny posiadać przy sobie dokument tożsamości, a w przypadku występowania w charakterze przedstawiciela – **pisemne pełnomocnictwo (wzór na odwrocie)** – także w przypadku współmałżonków, współużytkowników wieczystych. Dokument świadczący o pełnomocnictwie jednorazowym zostanie dołączony do protokołu ustalenia granic.

W przypadku posiadania dokumentów, które mogą być pomocne przy czynnościach przyjęcia i ustalenia granic (dokumentacja geodezyjna i prawna np. numer KW, AN, postanowienia sądowe) należy dokumenty te okazać geodecie dokonującemu ww. czynności.

W przypadku wiedzy co do istniejących w terenie znaków granicznych (np. kamień, pał, rura) wskazane jest je odszukać i okazać geodecie dokonującemu ww. czynności.

W przypadku współwłasności, współużytkowania wieczystego, małżeńskiej wspólności ustawowej – uczestnikami postępowania są wszystkie podmioty.

Zgodnie z art. 39 ust. 3 oraz art. 32 ust. 3 ustawy z dnia 17.05.1989r. Prawo Geodezyjne i Kartograficzne (t. j. Dz.U. z 2015r. poz. 520 z późn. zm.) nieusprawiedliwione niestawiennictwo stron nie wstrzymuje czynności geodety.

*mgr inż. Robert Woźński*  
**Geodeta Uprawniony Nr 8645**  
**ul. 11 Listopada 24**  
**38-300 Gorlice**  
tel. praca (018) 35 35 288, 0 502 659 744

Gorlice, 29.07.2016r.

**PRZEDSIĘBIORSTWO USŁUG GEODEZYJNYCH S.C.**  
**Alicja Bugno i Robert Woiński**  
**ul. Kopernika 10, 38-300 Gorlice**  
**tel. 18 35 35 288**

**WESELAK MARZENA**  
**STARE PIASKI**  
**99-423 BIELAWY**

## **ZAWIADOMIENIE**

**o czynnościach ustalenia przebiegu granic działek ewidencyjnych**

W związku z pracami geodezyjnymi w zakresie ustalenia granic działek ewidencyjnych, będącymi częścią zleconej przez Starostwo Powiatowe w Łęczycy modernizacji ewidencji gruntów i budynków dla obrębów: Krzyszkowice, Piekary-Michałówka; działając na podstawie:

- §38 i §39 rozporządzenia Ministra Rozwoju Regionalnego i Budownictwa z dn. 29.03.2001r. w sprawie ewidencji gruntów i budynków (t. j. Dz.U. z 2015r. poz. 542 z późn. zm.),
- zgłoszenia roboty geodezyjnej z dn. 30.06.2016r. (GKN.6642.1.733.2016)

uprzejmie zawiadamiam Pana (Panią), że:

**dnia 26.08.2016 o godz. 12.00**  
**na działce ewidencyjnej nr:90 w obrębie Krzyszkowice**

nastąpi rozpoczęcie czynności związanych z ustaleniem granic działki ewidencyjnej oznaczonej numerem:73 położonej w obrębie ewidencyjnym **Konarzew**, stanowiącymi przedmiot Pana (Pani) własności (władania), dla której Sąd Rejonowy w Łęczycy prowadzi KW numer: (brak informacji o numerze KW).

**Proszę o stawienie się w wyznaczonym dniu i godzinie**  
**na działce ewidencyjnej nr :90 w obrębie Krzyszkowice (przy drodze asfaltowej)**

W interesie Pana (Pani) jest udział w tych czynnościach w oznaczonym terminie, osobiście lub przez swojego przedstawiciela.

Osoby biorące udział w czynnościach ustalenia granic powinny posiadać przy sobie dokument tożsamości, a w przypadku występowania w charakterze przedstawiciela – **pisemne pełnomocnictwo (wzór na odwrocie)** – także w przypadku współmałżonków, współużytkowników wieczystych. Dokument świadczący o pełnomocnictwie jednorazowym zostanie dołączony do protokołu ustalenia granic.

W przypadku posiadania dokumentów, które mogą być pomocne przy czynnościach przyjęcia i ustalenia granic (dokumentacja geodezyjna i prawna np. numer KW, AN, postanowienia sądowe) należy dokumenty te okazać geodecie dokonującemu ww. czynności.

W przypadku wiedzy co do istniejących w terenie znaków granicznych (np. kamień, pał, rura) wskazane jest je odszukać i okazać geodecie dokonującemu ww. czynności.

W przypadku współwłasności, współużytkowania wieczystego, małżeńskiej wspólności ustawowej – uczestnikami postępowania są wszystkie podmioty.

Zgodnie z art. 39 ust. 3 oraz art. 32 ust. 3 ustawy z dnia 17.05.1989r. Prawo Geodezyjne i Kartograficzne (t. j. Dz.U. z 2015r. poz. 520 z późn. zm.) nieusprawiedliwione niestawiennictwo stron nie wstrzymuje czynności geodety.

*mgr inż. Robert Woiński*  
Geodeta Uprawniony Nr 8645  
ul. 11 Listopada 24  
38-300 Gorlice  
tel. praca 018(35 35 288, 0 502 659 744

Gorlice, 29.07.2016r.

**PRZEDSIĘBIORSTWO USŁUG GEODEZYJNYCH S.C.**  
Alicja Bugno i Robert Woiński  
ul. Kopernika 10, 38-300 Gorlice  
tel. 18 35 35 288

WŁODARCZYK EUGENIUSZ

## **ZAWIADOMIENIE**

### **o czynnościach ustalenia przebiegu granic działek ewidencyjnych**

W związku z pracami geodezyjnymi w zakresie ustalenia granic działek ewidencyjnych, będącymi częścią zleconej przez Starostwo Powiatowe w Łęczycy modernizacji ewidencji gruntów i budynków dla obrębów: Krzyszkowice, Piekary-Michałowka; działając na podstawie:

- §38 i §39 rozporządzenia Ministra Rozwoju Regionalnego i Budownictwa z dn. 29.03.2001r. w sprawie ewidencji gruntów i budynków (t. j. Dz.U. z 2015r. poz. 542 z późn. zm.),
- zgłoszenia roboty geodezyjnej z dn. 30.06.2016r. (GKN.6642.1.733.2016)

uprzejmie zawiadamiam Pana (Panią), że:

**dnia 29.08.2016 o godz. 9.00**

**na działce ewidencyjnej nr:339 w obrębie Piekary**

nastąpi rozpoczęcie czynności związanych z ustaleniem granic działki ewidencyjnej oznaczonej numerem:339 położonej w obrębie ewidencyjnym Piekary-Michałowka, stanowiącymi przedmiot Pana (Pani) własności (władania), dla której Sąd Rejonowy w Łęczycy prowadzi KW numer: KW 19787.

### **Proszę o stawienie się w wyznaczonym dniu i godzinie**

**na działce ewidencyjnej nr :339 w obrębie Piekary (na łakach przy granicy z Orenicami)**

W interesie Pana (Pani) jest udział w tych czynnościach w oznaczonym terminie, osobiście lub przez swojego przedstawiciela.

Osoby biorące udział w czynnościach ustalenia granic powinny posiadać przy sobie dokument tożsamości, a w przypadku występowania w charakterze przedstawiciela – **pisemne pełnomocnictwo (wzór na odwrocie)** – także w przypadku współmałżonków, współużytkowników wieczystych. Dokument świadczący o pełnomocnictwie jednorazowym zostanie dołączony do protokołu ustalenia granic.

W przypadku posiadania dokumentów, które mogą być pomocne przy czynnościach przyjęcia i ustalenia granic (dokumentacja geodezyjna i prawna np. numer KW, AN, postanowienia sądowe) należy dokumenty te okazać geodecie dokonującemu ww. czynności.

W przypadku wiedzy co do istniejących w terenie znaków granicznych (np. kamień, pał, rura) wskazane jest je odszukać i okazać geodecie dokonującemu ww. czynności.

W przypadku współwłasności, współużytkowania wieczystego, małżeńskiej wspólności ustawowej – uczestnikami postępowania są wszystkie podmioty.

Zgodnie z art. 39 ust. 3 oraz art. 32 ust. 3 ustawy z dnia 17.05.1989r. Prawo Geodezyjne i Kartograficzne (t. j. Dz.U. z 2015r. poz. 520 z późn. zm.) nieusprawiedliwione niestawiennictwo stron nie wstrzymuje czynności geodety.

mgr inż. Robert Woiński  
Geodeta Uprawniony Nr 8645  
ul. 11 Listopada 24  
38-300 Gorlice  
tel. prac (018 35 35 288) 0 502 659 744

Gorlice, 29.07.2016r.

**PRZEDSIĘBIORSTWO USŁUG GEODEZYJNYCH S.C.**  
Alicja Bugno i Robert Woiński  
ul. Kopernika 10, 38-300 Gorlice  
tel. 18 35 35 288

WŁODARCZYK JAROSŁAW

## ZAWIADOMIENIE

### o czynnościach ustalenia przebiegu granic działek ewidencyjnych

W związku z pracami geodezyjnymi w zakresie ustalenia granic działek ewidencyjnych, będącymi częścią zleconej przez Starostwo Powiatowe w Łęczycy modernizacji ewidencji gruntów i budynków dla obrębów: Krzyszkowice, Piekary-Michałówka; działając na podstawie:

- §38 i §39 rozporządzenia Ministra Rozwoju Regionalnego i Budownictwa z dn. 29.03.2001r. w sprawie ewidencji gruntów i budynków (t. j. Dz.U. z 2015r. poz. 542 z późn. zm.),
- zgłoszenia roboty geodezyjnej z dn. 30.06.2016r. (GKN.6642.1.733.2016)

uprzejmie zawiadamiam Pana (Panią), że:

**dnia 23.08.2016 o godz. 12.00**

**na działce ewidencyjnej nr:363 w obrębie Piekary**

nastąpi rozpoczęcie czynności związanych z ustaleniem granic działki ewidencyjnej oznaczonej numerem:371 położonej w obrębie ewidencyjnym Piekary-Michałówka, stanowiącymi przedmiot Pana (Pani) własności (władania), dla której Sąd Rejonowy w Łęczycy prowadzi KW numer: KW 10223.

**Proszę o stawienie się w wyznaczonym dniu i godzinie**

**na działce ewidencyjnej nr :363 w obrębie Piekary (przy rowie)**

W interesie Pana (Pani) jest udział w tych czynnościach w oznaczonym terminie, osobiście lub przez swojego przedstawiciela.

Osoby biorące udział w czynnościach ustalenia granic powinny posiadać przy sobie dokument tożsamości, a w przypadku występowania w charakterze przedstawiciela – **pisemne pełnomocnictwo (wzór na odwrocie)** – także w przypadku współmałżonków, współużytkowników wieczystych. Dokument świadczący o pełnomocnictwie jednorazowym zostanie dołączony do protokołu ustalenia granic.

W przypadku posiadania dokumentów, które mogą być pomocne przy czynnościach przyjęcia i ustalenia granic (dokumentacja geodezyjna i prawna np. numer KW, AN, postanowienia sądowe) należy dokumenty te okazać geodecie dokonującemu ww. czynności.

W przypadku wiedzy co do istniejących w terenie znaków granicznych (np. kamień, pał, rura) wskazane jest je odszukać i okazać geodecie dokonującemu ww. czynności.

W przypadku współwłasności, współużytkowania wieczystego, małżeńskiej wspólności ustawowej – uczestnikami postępowania są wszystkie podmioty.

Zgodnie z art. 39 ust. 3 oraz art. 32 ust. 3 ustawy z dnia 17.05.1989r. Prawo Geodezyjne i Kartograficzne (t. j. Dz.U. z 2015r. poz. 520 z późn. zm.) nieusprawiedliwione niestawiennictwo stron nie wstrzymuje czynności geodety.

mgr inż. Robert Woiński  
Geodeta Uprawniony Nr 8645  
ul. 11 Listopada 24  
38-300 Gorlice  
tel. prac. (018) 35 35 288, 0 502 659 744